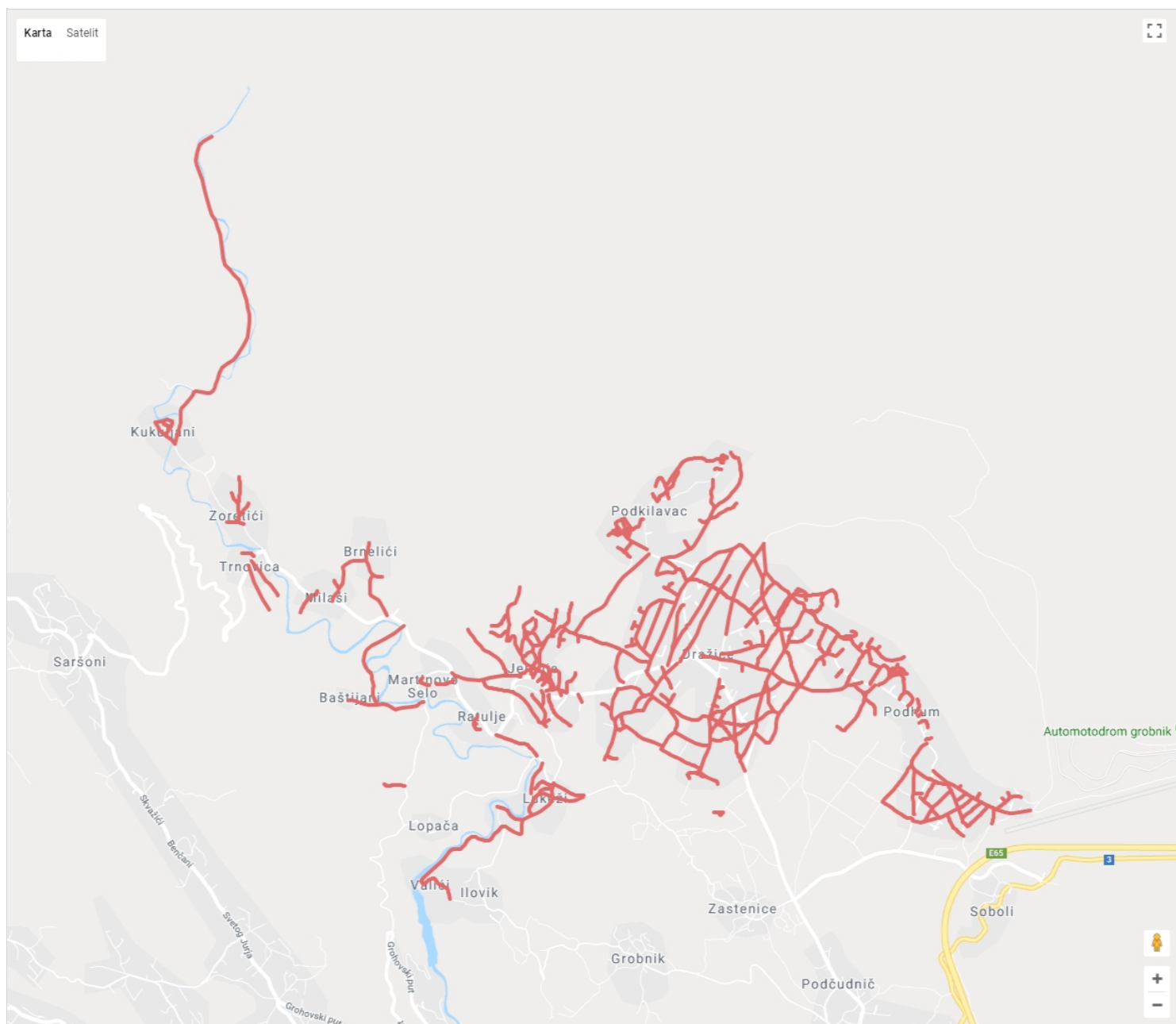


Sumarni prikaz po mjesnim odborima

Županija	Lokalna samouprava	Mjesni odbor	Duljina dionice - GPS (km)	Prosječna nadmorska visina (m)
PRIMORSKO-GORANSKA	Općina Jelenje		55,859	292,51
			55,859	292,51



PRIMORSKO-GORANSKA -> Općina Jelenje ->

Naziv	Broj/oznaka ceste	Duljina dionice - GPS (km)	Prosječna nadmorska visina (m)
Ulica Ogradica (od NC0002 do Ogradica kbr.17)	NC-JEL-001	0,172	305,99
Ulica Borovička	NC-JEL-002	0,692	301,08
Ulica Sušička od Borovička kbr.1 do Borovička kbr.31 (od NC0002 Bor.kbr.1 do NC0002 Bor.kbr.31)	NC-JEL-003	0,632	296,36
Ulica Ričinska (Od NC0003 kod Ričinska kbr. 1/A do NC0003 kod Sušička kbr.28)	NC-JEL-004	0,383	297,36
Ulica Sušička od kbr.27 do kbr.21 (od NC0003)	NC-JEL-005	0,091	290,71
Ulica Sušička od kbr.41 do kbr.39/A (od NC0003)	NC-JEL-006	0,066	290,98
Ulica Sušička od kbr. 15 do kbr.9	NC-JEL-007	0,127	289,76
Ulica Težačka od kbr. 1 do kbr. 15	NC-JEL-008	0,302	294,86
Ulica Težačka od kbr.2 do kbr. 13/C	NC-JEL-009	0,339	296,27
Težačka ulica od kbr.8 do kbr.51	NC-JEL-010	0,639	297,17
Planinska ulica od kbr.29 do kbr.56 (Od ŽC5027 kod kbr.29 do Planinska kbr.56)	NC-JEL-011	0,534	297,09
Ulica Obrovac od kbr.19 do kbr. 47	NC-JEL-012	0,585	299,19
Od Podkilavačka ulica kbr.20 do Težačka ulica kbr.35 (od Ž5027 kod kbr.20 do NC0010 kod kbr.35)	NC-JEL-013	0,179	298,19
Od Težačka ulica kod kbr.35 do Planinska ulica kod kbr.51(od NC0010 kod kbr.35 do NC0011 kod kbr.51)	NC-JEL-014	0,064	298,24
Od Planinska ulica kod kbr.51 do Obrovac ulica kod kbr.35(od NC0011 kod kbr.51 do NC0012 kod kbr.35)	NC-JEL-015	0,115	298,27
Od Obrovac ulica kod kbr.36 do L8021 kod kbr.5	NC-JEL-016	0,244	298,19
Od Obrovac ulica kbr.142 do NC0016 kod kbr.6 (od L8021 kod kbr.142 do NC0016 kod kbr.6)	NC-JEL-017	0,093	297,38
Ulica Podhum od L58021 kod kbr.25 do ulice Obrovac kod kbr.12/B (od L58021 do NC0012)	NC-JEL-018	0,507	299,18
Od Podhum kbr.6/A do Podhum kbr.22 (od NC0016 do NC0018)	NC-JEL-019	0,109	297,61
Od Podhum kbr.7 do Podhum kbr.21 (od NC0016 do NC0018)	NC-JEL-020	0,141	298,36
Od Podhum kbr.11/3 do Podhum kbr.14 (od NC0279 do NC0018)	NC-JEL-021	0,261	304,47
Od Podhum kbr.15 do Podhum kbr.84 (od NC0021 do NC0033)	NC-JEL-022	0,395	304,35
Od Podhum kbr.18 do Podhum kbr.19 (od NC0022 do NC0018)	NC-JEL-023	0,135	300,27
Od Podhum kbr.51 do NC0031 (od NC0022 kod kbr.51 do NC0031)	NC-JEL-024	0,244	304,20
Od Podhum kbr.60 do Podhum kbr. 64	NC-JEL-025	0,088	311,27
Od Podhum kbr.63 do Podhum kbr.65 (Od NC0025)	NC-JEL-026	0,033	309,79
Od Podhum kbr.61 do Podhum kbr.75 (Od NC0024 do NC0029)	NC-JEL-028	0,032	306,80
Od NC0024 do k.č.2644/123, k.o. Podhum (od NC0024 do k.č.2644/123,k.o. Podhum)	NC-JEL-030	0,185	325,95
Od NC0024 do Podhum kbr.87(od NC0024 do NC0032 kod kbr.87)	NC-JEL-031	0,143	313,94

Od Podhum kbr.86 do Podhum kbr.87 (Od NC0033 do NC0024)	NC-JEL-032	0,063	301,22
Od Podhum kbr.84 do Podhum kbr.101 (Od NC0022 do NC0040)	NC-JEL-033	0,308	296,79
Od Podhum kbr.26 do Podhum kbr.49 (Od NC0018 do NC0022)	NC-JEL-034	0,221	299,24
Od Podhum kbr.26/A do Podhum kbr.28 (Od NC0034 do L58021)	NC-JEL-035	0,082	297,31
Od Podhum kbr.26/A do Podhum kbr.51 (Od NC0035 do NC0022)	NC-JEL-036	0,175	299,59
Od Podhum kbr.28 do Podhum kbr.82 (Od L58021 do NC0022)	NC-JEL-037	0,248	295,20
Od Podhum kbr.37 do Podhum kbr.37/2 (Od L58021)	NC-JEL-038	0,108	293,72
Od Podhum kbr.37/7 do Podhum kbr.95/4 (Od L58021 do NC0033)	NC-JEL-039	0,171	293,45
Od Podhum kbr.101 do Podhum kbr.116 (Od NC0033 do L58021)	NC-JEL-040	0,134	291,85
Od Podhum kbr.102 do Podhum kbr.115 (Od NC0040 do NC0046)	NC-JEL-042	0,244	294,05
Od Podhum kbr.103 do Podhum kbr.107/1 (Od NC0042 do NC0046)	NC-JEL-043	0,151	299,33
Od Podhum kbr.127 do Podhum kbr.128 (Od L58021 do NC0042)	NC-JEL-045	0,199	287,13
Od Podhum kbr.128 do Podhum kbr.136 (Od NC0042)	NC-JEL-046	0,145	296,24
Od Podhum kbr.137 do Podhum kbr.179/A (Od NC0046)	NC-JEL-047	0,292	298,38
Od Podhum kbr.138 do Podhum kbr.140 (Od NC0047)	NC-JEL-049	0,038	300,50
Od Podhum kbr.144 do Podhum kbr.164 (Od NC0046 do NC0053)	NC-JEL-050	0,307	286,97
Od Podhum kbr.126/A do Podhum kbr.151 (Od L58021 do NC0050)	NC-JEL-051	0,139	285,43
Od Podhum kbr.166 do Podhum kbr.189 (Od NC0097 do NC0054)	NC-JEL-053	0,193	287,78
Od Podhum kbr.194 do Podhum kbr.196/A (Od L58021 do L58021)	NC-JEL-054	0,213	285,85
Od L58021 do Podhum kbr.34 (od L58021 do NC0037)	NC-JEL-055	0,045	291,96
Od Dražičkih boraca kbr.64 do Dražičkih boraca kbr.64/15 (od Ž5027 do L58021)	NC-JEL-056	0,141	293,57
Planinska ulica od kbr.20 do kbr.27 (od Ž5055 do Ž5027)	NC-JEL-057	0,172	291,72
Ulica Buna (od NC0002 kod kbr.1 do NC0059 kod Buna kbr.12)	NC-JEL-058	0,255	288,18
Od Jelenje kbr.151/A do potoka Sušica (od NC0200 kod kbr.1/A do NC0058 kod potoka Sušica)	NC-JEL-059	0,301	286,40
Od Dražičkih boraca kbr.100 do Buna kbr.12 (od Ž5055 kod kbr.100 do NC0058 kod kbr.12)	NC-JEL-060	0,263	284,80
Ulica Obrovac od kbr.148 do kbr.152/C (od L58021 do NC0062)	NC-JEL-061	0,266	293,95
Od Podhum kbr.30/A do Podhum kbr.31 (od NC0061 do L58021)	NC-JEL-062	0,221	293,57
Od Obrovac kbr.152/B do kbr.152/G (od NC0061)	NC-JEL-063	0,077	295,79
Od Molnari kbr.5 preko Molnari kbr.1 do Molnari kbr.6	NC-JEL-064	0,126	281,50

Od Podhum kbr.30/A do Podhum kbr.4/C (od NC0062)	NC-JEL-065	0,107	294,55
Školska ulica od Školska kbr.1 do Obrovac kbr.20 (od Ž5055 do L58021)	NC-JEL-066	0,814	290,17
Ulica Pulipoje od kbr.1 do Školska kbr.16 (od NC0066 do NC0066)	NC-JEL-067	0,373	287,68
Ulica Dražičkih boraca kbr.18 do Školska kbr.23 (od Ž5055 do NC0066)	NC-JEL-068	0,222	288,39
Kod Školska kbr.16/A (od NC0066 do NC0067)	NC-JEL-069	0,043	288,84
Od Podhum kbr.168 do Podhum kbr.173 (od NC0053)	NC-JEL-071	0,054	289,67
Od Podhum kbr.121/2 do Podhum kbr.125/A (od L58021 do L58021)	NC-JEL-073	0,201	286,14
Od Podhum kbr.152 do Podhum kbr.122 (od L58021 do NC0073)	NC-JEL-074	0,191	285,65
Poljski put od trafostanice Podhum 2	NC-JEL-075	0,377	279,98
Poljski put od NC0075 kod trafostanice Podhum 2	NC-JEL-076	0,147	282,75
Od NC0074 do NC0075 kod trafostanice Podhum 2	NC-JEL-077	0,031	285,66
Od Podhum kbr.121 do Pulipolje kbr.26 (od NC0073 do NC0080)	NC-JEL-078	0,454	284,71
Od Podhum kbr.32 preko Podhum kbr.1, do Podhum kbr.1/2 (od L58021 do NC0078)	NC-JEL-079	0,445	291,64
Ulica Pulipoje od Školska kbr.16/A do Pulipoje kbr.26 (od NC0069 do NC0079)	NC-JEL-080	0,132	288,57
Od Podhum kbr.116/3 do Podhum kbr.116/6 (od L58021 do NC0082)	NC-JEL-081	0,116	292,09
Poljski put od NC0081 kod Podhum kbr.116/6 do NC0078	NC-JEL-082	0,214	287,83
Od L58021 do NC0081 kod Podhum kbr.116/3	NC-JEL-083	0,042	291,56
Od L58021 do NC0081 kod Podhum kbr.116/5	NC-JEL-084	0,060	292,46
Od NC0081, između Podhum kbr.116/4 i Podhum kbr.116/6	NC-JEL-085	0,058	291,57
Od L58021 uz Podhum kbr.118	NC-JEL-086	0,059	287,23
Ulica Pulipoje od Ž5055 preko Pulipoje kbr.2/C do Pulipoje kbr.10 (od Ž5055 do NC0067)	NC-JEL-087	0,398	282,15
Poljski put od Pulipoje kbr.10 do NC0078 (od NC0087 do NC0078)	NC-JEL-088	0,243	286,16
Poljski put od Podhum kbr.1/B do NC0078 (od NC0087 do NC0078)	NC-JEL-089	0,282	285,00
Od Podhum kbr.1/B do Podhum kbr.33 (od NC0079 do L58021)	NC-JEL-090	0,116	292,61
Od Podhum kbr.33/A do Podhum kbr.37 (od NC0090 do L58021)	NC-JEL-091	0,094	292,81
Školska ulica od Školska kbr.28 do Podhum kbr.3/2 (od NC0066 do NC0062)	NC-JEL-092	0,181	292,72
Od Podhum kbr.111/A do Podhum kbr.117 (od L58021)	NC-JEL-093	0,090	289,34
Od Podhum kbr.114 do Podhum kbr.103/1 (od NC0042)	NC-JEL-094	0,042	292,27
Od Podhum kbr.163 do Podhum kbr.166 (od NC0050 do NC0053)	NC-JEL-095	0,042	286,88
Od Podhum kbr.166 do Podhum kbr.162 (od NC0095 do NC0070)	NC-JEL-096	0,050	288,17
Od Podhum kbr.155 do Podhum kbr.173 (od L58021 do NC0096)	NC-JEL-097	0,140	284,38

Od Podhum kbr.170 do Podhum kbr.177 (od NC0071 do NC0099)	NC-JEL-098	0,081	293,66
Od Podhum kbr.182 do Podhum kbr.179 (od NC0053)	NC-JEL-099	0,069	292,17
Od Podhum kbr.183 do Podhum kbr.184/B (od NC0053)	NC-JEL-101	0,045	292,47
Od Podhum kbr.206 do Podhum kbr.202 (od L58021)	NC-JEL-102	0,103	289,97
Od NC0185 do Podkilavac kbr.135	NC-JEL-103	0,225	301,81
Od Podhum kbr.221 do Podhum kbr.219 (od L58021)	NC-JEL-105	0,099	292,73
Od Podhum kbr.240 do Podhum kbr.234 (od L58021 do NC0107)	NC-JEL-106	0,041	292,08
Od Podhum kbr.254 do Podhum kbr.278 (od L58021 do L58021)	NC-JEL-108	0,358	287,12
Od Podhum kbr.285 do Podhum kbr.295 (od NC108 do L58021)	NC-JEL-109	0,326	287,14
Od Podhum kbr.288 do Podhum kbr.289 (od NC109 do L58021)	NC-JEL-110	0,059	286,29
Kod Podhum kbr.297/A (od L58021 do NC0113)	NC-JEL-111	0,039	284,61
Poljski put od Podhum kbr.297/A do NC0113 (od NC0111 do NC0113)	NC-JEL-112	0,341	282,05
Poljski put od Podhum kbr.285/2 do NC0112 (od NC0108 do NC0112)	NC-JEL-113	0,210	281,68
Od Ž5055 do NC0066 kod Školska kbr.1	NC-JEL-114	0,069	286,74
Umole ulica od Obrovac kbr.2 do Umole kbr.24 (od NC116 do NC122)	NC-JEL-115	0,186	286,86
Obrovac ulica od Okršaj kbr.2 do Obrovac kbr.15 (od NC0117 do Ž5055)	NC-JEL-116	0,387	288,44
Vele Dražice od kbr.9 do kbr.77 (do NC0116)	NC-JEL-117	0,558	285,09
Ulica Dražičkih boraca uz kbr.5 i kbr.7 od Ž5055 do Ž5055	NC-JEL-118	0,305	282,01
Umole ulica od Umole kbr.1 do Umole kbr.42 (od NC0119 do NC0118)	NC-JEL-119	0,316	286,61
Šumski put od Umole kbr.42 do Dražičkih boraca kbr.5 (od NC0119 do NC0118)	NC-JEL-120	0,072	281,74
Umole ulica od kbr.11 do kbr.17 (do Ž5055)	NC-JEL-121	0,121	285,64
Umole ulica od Umole kbr.9 do Dražičkih boraca kbr.17 (do Ž5055)	NC-JEL-122	0,086	287,06
Umole ulica od kbr.2 do kbr.18 (od Ž5055)	NC-JEL-123	0,168	288,30
Od Vele Dražice kbr.67 do Umole kbr.38 (od NC0117 do NC0119)	NC-JEL-124	0,183	284,11
Umole ulica od kbr.28 do kbr.36 (od NC0115 do NC0124)	NC-JEL-125	0,150	285,61
Od Umole kbr.40 do Umole kbr.42 (od NC0124 do NC0119)	NC-JEL-126	0,050	284,02
Od Umole kbr.30 do Vele Dražice kbr.69 (od NC125 do NC117)	NC-JEL-127	0,098	285,50
Od Obrovac kbr.2 do Umole kbr.40 (od NC0115 do NC0123)	NC-JEL-128	0,119	287,58
Od Okršaj kbr.21 do Vele Dražice kbr.52 (od NC0133 do NC0117)	NC-JEL-129	0,471	286,65
Od Podkilavac kbr.4 do Podkilavac kbr.4/A (od NC0185)	NC-JEL-130	0,065	299,03
Vele Dražice od kbr.15 do kbr.19 (od NC0117)	NC-JEL-131	0,120	280,39
Vele Dražice od kbr.12 do kbr.16 (do NC0131)	NC-JEL-132	0,060	279,94
Ulica Okršaj od kbr.2 do kbr.48 (od NC0116 do Ž5055)	NC-JEL-133	0,744	289,28

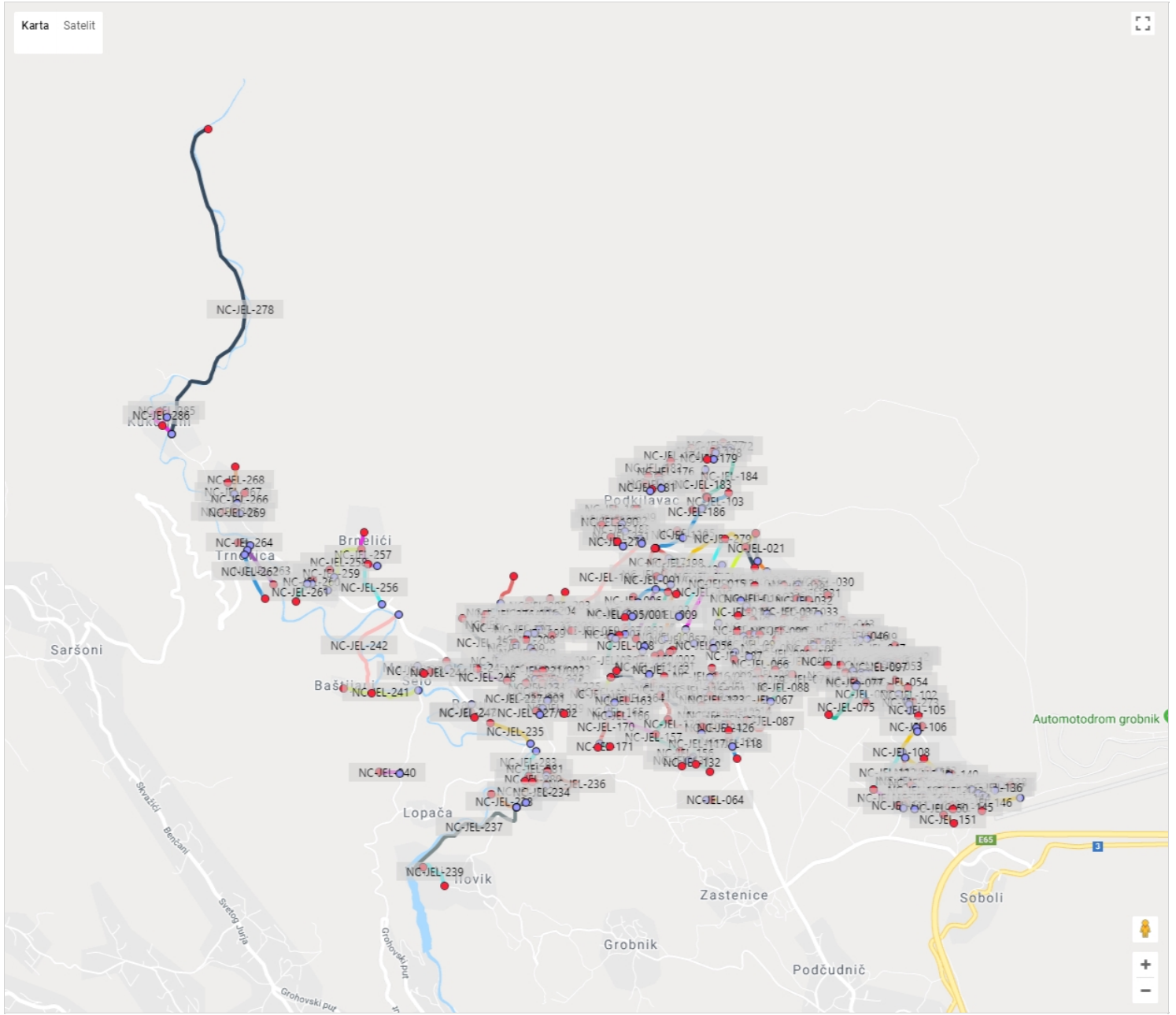
Od Podhum kbr.273 do Podhum kbr.367 (od L58021)	NC-JEL-134	0,775	289,73
Od Podhum kbr.348 do Podhum kbr.347 (od NC0134)	NC-JEL-135	0,052	293,73
Od Podhum kbr.368 do Podhum kbr.369 (od NC0137)	NC-JEL-136	0,041	294,64
Od Podhum kbr.358 do Podhum kbr.360 (od NC0134)	NC-JEL-137	0,211	295,63
Od Podhum kbr.360 do Podhum kbr.370 (od NC0137)	NC-JEL-138	0,041	300,09
Od Podhum kbr.317 do Podhum kbr.325 (od NC0145 do NC0153)	NC-JEL-139	0,295	289,05
Od Podhum kbr.336 do Podhum kbr.335 (od NC0134)	NC-JEL-140	0,024	291,75
Od Podhum kbr.341 do Podhum kbr.342/A (od NC0134 do NC0139)	NC-JEL-142	0,093	289,63
Od Podhum kbr.345 do Podhum kbr.318/A (od NC0134 do NC0139)	NC-JEL-143	0,129	288,32
Od Podhum kbr.351 do Podhum kbr.319/2 (od NC0134 do NC0139)	NC-JEL-144	0,179	289,54
Od Podhum kbr.355/B do Podhum kbr.354/A (od NC0134 do NC0139)	NC-JEL-145	0,257	289,12
Od Podhum kbr.355/B do Podhum kbr.355/A (od NC0134)	NC-JEL-146	0,114	290,56
Od Podhum kbr.302 do Podhum kbr.321/A (od L58021 do NC0139)	NC-JEL-147	0,380	287,32
Od Podhum kbr.304 do Podhum kbr.315/A (od NC0147 do NC0139)	NC-JEL-148	0,262	287,69
Od Podhum kbr.307 do Podhum kbr.308 (od NC0148 do NC0147)	NC-JEL-149	0,080	286,37
Od Podhum kbr.316/A do Podhum kbr.317 (od NC0148 do NC0151)	NC-JEL-150	0,104	287,96
Poljski put od Podhum kbr.317 (od NC0150)	NC-JEL-151	0,093	287,09
Od Podhum kbr.290 do Podhum kbr.309/A (od L58021 do NC0147)	NC-JEL-152	0,114	286,70
Od Podhum kbr.279 do Podhum kbr.330 (od L58021 do NC0134)	NC-JEL-153	0,143	288,96
Od Podhum kbr.290 do Podhum kbr.327 (od NC0152 do NC0155)	NC-JEL-154	0,089	287,00
Od Podhum kbr.327 do Podhum kbr.328 (od NC0154 do NC0153)	NC-JEL-155	0,070	287,72
Od Vele Dražice kbr.31 do Vele Dražice kbr.33 (od NC0117 do NC0157)	NC-JEL-156	0,099	280,87
Poljski put od Vele Dražice kbr.33 do Ulica Okršaj kbr.9/A (od NC0156)	NC-JEL-157	0,374	281,61
Ulica Okršaj od kbr.18 do kbr.22 (od NC0133)	NC-JEL-158	0,098	288,93
Ulica Okršaj od kbr.24/A do kbr.24/C (od NC0158)	NC-JEL-159	0,079	288,90
Planinska ulica od kbr.1 do kbr.18 (od NC0133 do Ž5055)	NC-JEL-160	0,363	291,30
Planinska ulica od Planinska kbr.5 do Dražičkih boraca kbr.63 (od NC0160 do Ž5055)	NC-JEL-161	0,134	289,73
Planinska ulica od kbr.12 do kbr.8/B (od NC0160)	NC-JEL-162	0,106	289,11
Male Dražice od Male Dražice kbr.32 do kbr. Stolac kbr.11 (od NC0133 do NC0167)	NC-JEL-163	0,289	282,75
Male Dražice od kbr.1 do kbr.27 (od NC0133 do NC0163)	NC-JEL-164	0,193	282,97
Male Dražice od kbr.33 do kbr.43 (od NC0163 do NC0166)	NC-JEL-165	0,102	283,10

Od Stolac kbr.15 preko Male Dražice kbr.53/A do NC0157 (od NC0170 do NC0157)	NC-JEL-166	0,394	281,38
Ulica Stolac od Ž5055 kod Stolac kbr.1 do NC0169 kod kbr.8/C	NC-JEL-167	0,247	284,27
Ulica Stolac od kbr.8 do kbr.8/C (od NC0167 do NC0169)	NC-JEL-168	0,081	282,50
Ulica Stolac od Stolac kbr.16 do Podrti kbr.1 (od NC0167)	NC-JEL-170	0,294	278,04
Ulica Podrti od kbr.9 do kbr.6 (od NC2.0170)	NC-JEL-171	0,079	269,48
Ulica Podkilavac kbr.120 do Podkilavac kbr.118/A (od Ž5027)	NC-JEL-172	0,053	313,29
Ulica Podkilavac kbr.116 do Podkilavac kbr.104/A (od Ž5027 do NC0174)	NC-JEL-173	0,183	317,74
Ulica Podkilavac kbr.97 do Podkilavac kbr.104 (od NC0175 do NC0173)	NC-JEL-174	0,330	319,11
Ulica Podkilavac kbr.97 do Podkilavac kbr.100 (od NC0174 do Ž5027)	NC-JEL-175	0,087	297,92
Ulica Podkilavac kbr.98 do Podkilavac kbr.103 (od NC0175)	NC-JEL-176	0,164	298,72
Ulica Podkilavac kbr.111 do Podkilavac kbr.117 (od NC0173 do Ž5027)	NC-JEL-177	0,069	314,38
Ulica Podkilavac kbr.122/A do Podkilavac kbr.124 (od Ž5027)	NC-JEL-178	0,023	312,35
Ulica Podkilavac kbr.125 do Podkilavac kbr.130 (od Ž5027)	NC-JEL-179	0,049	310,68
Ulica Podkilavac kbr.85 do Podkilavac kbr.96 (od Ž5027 do NC0175)	NC-JEL-180	0,089	306,62
Ulica Podkilavac kbr.78 do Podkilavac kbr.82 (od Ž5027)	NC-JEL-181	0,057	307,13
Ulica Podkilavac kbr.97 do Podkilavac kbr.82 (od NC0175)	NC-JEL-182	0,152	318,83
Ulica Podkilavac kbr.134 do Podkilavac kbr.134/A (od NC185 do Ž5027)	NC-JEL-183	0,215	301,12
Ulica Podkilavac kbr.120 do Podkilavac kbr.134 (od Ž5027 do NC0183)	NC-JEL-184	0,431	299,50
Ulica Podkilavac kbr.134 do Podkilavac kbr.12 (od NC0183 do Ž5027)	NC-JEL-185	0,555	295,88
Od NC0185 do Podkilavac kbr.133	NC-JEL-186	0,079	301,68
Od Podkilavac kbr.21/1 do Podkilavac kbr.27 (Od Ž5027)	NC-JEL-188	0,327	293,79
Od Podkilavac kbr.45 do Podkilavac kbr.59 (Od NC188 do Ž5027)	NC-JEL-189	0,189	293,28
Od Podkilavac kbr.36 do Podkilavac kbr.41 (Od NC0188)	NC-JEL-190	0,076	299,50
Od Podkilavac kbr.44 do Podkilavac kbr.53 (Od NC0188 do NC0189)	NC-JEL-191	0,093	299,91
Od Podkilavac kbr.51 do Podkilavac kbr.53 (Od NC0188 do NC0189)	NC-JEL-192	0,049	299,08
Od Podkilavac kbr.44 preko Podkilavac kbr.49 do Podkilavac kbr.55 (Od NC0188 do NC0191)	NC-JEL-193	0,254	304,31
Od Podkilavac kbr.38 do Podkilavac kbr.43 (Od NC0190 do NC0193)	NC-JEL-194	0,040	301,14
Od Podkilavac kbr.50 preko Podkilavac kbr.49 do NC0193 (Od NC0191)	NC-JEL-195	0,071	304,45
Od Jelenje kod kbr.151/A do Podkilavac kbr.15 (od NC0059 do Ž5027)	NC-JEL-196	0,788	289,05
Od Podkilavac kbr.8 do Podkilavac kbr.13 (Od Ž5027 do Ž5027)	NC-JEL-197	0,409	286,57
Od Podkilavačka kbr.20 do Podkilavac kbr.1 (Od Ž5027 do NC0197)	NC-JEL-198	0,125	293,69

Od Jelenje kbr.151/A do Jelenje kbr.69 (Od NC0196 do Ž5055)	NC-JEL-199	0,540	289,56
Od Jelenje kbr.151/A do Jelenje kbr.151/B (Od NC0196)	NC-JEL-200	0,079	290,84
Od Jelenje kbr.150/A do Jelenje kbr.151/3 (Od NC0199 do NC0202)	NC-JEL-201	0,167	291,17
Od Jelenje kbr.149 do Jelenje kbr.148/A (Od NC0199)	NC-JEL-203	0,189	293,66
Od Jelenje kbr.144 preko Jelenje kbr.154 (Od NC0199)	NC-JEL-204	0,173	301,91
Od Jelenje kbr.154 do Jelenje kbr.160 (Od NC0204)	NC-JEL-205	0,152	314,53
Od Jelenje kbr.141/A preko Jelenje kbr.130 do Jelenje kbr.119 (Od NC199 do NC0212)	NC-JEL-206	0,305	305,65
Od Jelenje kbr.141 do Jelenje kbr.129 (Od NC0208 do NC0206)	NC-JEL-207	0,088	304,49
Od Jelenje kbr.112 preko Jelenje kbr.138 do Jelenje kbr.141/A (od NC0199 do NC0199)	NC-JEL-208	0,236	297,80
Od Jelenje kbr.94 preko Jelenje kbr.114 do Jelenje kbr.138 (od NC0199 do NC0208)	NC-JEL-209	0,236	299,55
Od Jelenje kbr.99 do Jelenje kbr.110 (od NC0209 do NC0208)	NC-JEL-210	0,058	298,85
Jelenski vrh od Jelenje kbr.118 preko Jelenje kbr.192 (od NC0209)	NC-JEL-212	0,657	337,75
Jelenski vrh ogranak 1 (od NC0212 kod Jelenje kbr.176)	NC-JEL-213	0,139	335,91
Jelenski vrh ogranak 2 (od NC0212 kod Jelenje kbr.192)	NC-JEL-214	0,151	352,20
Od Jelenje kbr.29 do Jelenje kbr.66 (od NC0219 do NC0199)	NC-JEL-215	0,184	300,89
Od Jelenje kbr.58 do Jelenje kbr.56 (od NC0215 do NC0217)	NC-JEL-216	0,038	300,68
Od Jelenje kbr.54 preko Jelenje kbr.56 do Jelenje kbr.52 (od Ž5055 preko NC0216 do Ž5055)	NC-JEL-217	0,120	303,08
Od Jelenje kbr.47 do Jelenje kbr.43 (od NC0217 do NC0215)	NC-JEL-218	0,042	299,29
Od Jelenje kbr.28 preko Jelenje kbr.7 do Jelenje kbr.112 (od Ž5055 do NC0199)	NC-JEL-219	0,362	296,09
Od Jelenje kbr.41/A preko Jelenje kbr.42 do Jelenje kbr.34 (od NC0219 do NC0219)	NC-JEL-221	0,151	300,31
Od Jelenje kbr.5 do Jelenje kbr.6 (od Ž5055 do NC0219)	NC-JEL-222	0,073	289,62
Od Jelenje kbr.4 do groblja Jelenje (od Ž5055)	NC-JEL-223	0,176	285,53
Od Jelenje kbr.6 do Jelenje kbr.11 (od NC0222 do Ž5055)	NC-JEL-224	0,039	293,91
Od Jelenje kbr.3 do Jelenje kbr.3/A (od Ž5055)	NC-JEL-225	0,062	281,32
Od Jelenje kbr.10 do Jelenje kbr.15 (od Ž5055 do Ž5026)	NC-JEL-226	0,134	295,58
Od Jelenje kbr.75 do Lukeži kbr.2 (od Ž5026 do NC0229)	NC-JEL-227	0,397	300,12
Od Lukeži do Crkva Sv. Mihovila (od NC0227)	NC-JEL-228	0,240	305,79
Od Jelenje kbr.16 do Kirinić (od NC0227)	NC-JEL-229	0,154	285,57
Od Lukeži kbr.18 do Drastin kbr.1/A (od Ž5026 do NC0237)	NC-JEL-234	0,378	251,52
Od Lukeži kbr.16 do Ratulje kbr.28/A (od Ž5026 do Ž5055)	NC-JEL-235	0,338	269,25
Od Lukeži kbr.56 do Lukeži kbr.21 (od NC0234 do NC0235)	NC-JEL-236	0,475	253,25

Od Drastin kbr.1/A do Valiči kbr.14 (od NC0234 do NC0239)	NC-JEL-237	1,097	257,63
Od Drastin kbr.1/A do Drastin kbr.14 (od NC0234)	NC-JEL-238	0,216	247,22
Od Valiči prema Iloviku (od NC0237)	NC-JEL-239	0,242	274,87
Od Lopača kbr.10/B do Lopača kbr.10/D (od L58020)	NC-JEL-240	0,153	300,07
Od Lopača kbr.1/B do Baštijani kbr.4 (od L58020)	NC-JEL-241	0,571	281,84
Od NC0241 preko Baštijani kbr.5 do Lubarska kbr.30/8 (od NC0241 do Ž5055)	NC-JEL-242	0,737	277,96
Od Martinovo Selo kbr.15 do Martinovo Selo kbr.26 (od L58020)	NC-JEL-243	0,109	282,61
Od Martinovo Selo kbr.1 do Martinovo Selo kbr.8 (od Ž5055)	NC-JEL-244	0,134	278,71
Od Lubarska kbr.4 do Jelenje kbr.74 (od Ž5055 do Ž5055)	NC-JEL-245	0,510	297,91
Od NC0245 do Ž5055 kod Jelenje kbr.80	NC-JEL-246	0,245	314,53
Od Ratulje kbr.12 do Ratulje kbr.27/A (od Ž5055)	NC-JEL-247	0,137	280,96
Od Ratulje kbr.19 do Ratulje kbr.20 (od NC0247)	NC-JEL-248	0,025	281,17
Od Jelenje kbr.83 do Jelenje kbr.84 (od NC0245 do NC0251)	NC-JEL-250	0,046	302,40
Od Jelenje kbr.84 prema Jubišin (od NC0250)	NC-JEL-251	0,393	310,39
Od Jelenje kbr.82 preko Jelenje kbr.91 do Jelenje kbr.88 (od NC0245 do Ž5055)	NC-JEL-252	0,156	300,94
Od Brneliči kbr.2 do Brneliči kbr.8 (od Ž5055 do NC0257)	NC-JEL-256	0,338	279,57
Od Brneliči kbr.5 do Brneliči kbr.24	NC-JEL-257	0,313	295,61
Od Brneliči kbr.30 do Milaši kbr.5 (od NC0257 do Ž5055)	NC-JEL-258	0,448	288,11
Od Milaši kbr.20 do Milaši kbr.13 (od NC0258)	NC-JEL-259	0,062	294,55
Put do Milaši kbr.12 (od Ž5055)	NC-JEL-260	0,028	293,44
Od Milaši kbr.10 do Milaši kbr.8 (od Ž5055)	NC-JEL-261	0,148	287,95
Od Trnovica kbr.25 do potoka (od Ž5055)	NC-JEL-262	0,349	292,46
Od Trnovica kbr.24 do Trnovica kbr.36 (od Ž5055)	NC-JEL-263	0,315	289,99
Od Trnovica kbr.7 do Trnovica kbr.11 (od Ž5055)	NC-JEL-264	0,095	289,06
Od Zoretići kbr.11 do Zoretići kbr.16 (od L58019)	NC-JEL-265	0,095	294,63
Od Zoretići kbr.27 do Zoretići kbr.38/B (od L58019)	NC-JEL-266	0,138	301,53
Od Zoretići kbr.41 do Zoretići kbr.52 (od NC0266)	NC-JEL-267	0,168	302,77
Od Zoretići kbr.46 preko Zoretići kbr.47/A prema Ježevi Bok (od NC0267)	NC-JEL-268	0,195	318,23
Od Zoretići kbr.12 do Zoretići kbr.9 (od NC0265 do L58019)	NC-JEL-269	0,048	296,03
Od Podkilavac kbr.18 do Podkilavac kbr.26	NC-JEL-270	0,108	295,95
Od Podkilavac kbr.24 do Podkilavac kbr.25 (od NC0188 do NC0270)	NC-JEL-271	0,091	296,49
Od Podhum kbr.206 do Podhum kbr.210 (od L58021 do NC0104)	NC-JEL-273	0,037	289,07
Od puta za crkvu sv. Mihovila do Jelenje kbr.25 (od NC0228 do NC231)	NC-JEL-274	0,116	307,84
Od Jelenje kbr.135/A do Jelenje kbr.159 (od NC0206)	NC-JEL-275	0,093	311,40

Od Jelenje kbr.135 do Jelenje kbr.60 (od NC0206)	NC-JEL-276	0,218	317,62
Od Jelenje kbr.146 do Jelenje kbr.151/5 (od NC0199)	NC-JEL-277	0,041	293,45
Od Kukuljani do izvora Rječine	NC-JEL-278	2,577	317,11
Od Podkilavačka ulica kbr.26 preko Težačka kbr.51 do Podhum kbr.11/3	NC-JEL-279	0,738	299,13
Od Lukeži kbr.41 preko Lukeži kbr.53 do Lukeži kbr.56 (od NC0234 do NC0234)	NC-JEL-280	0,229	257,07
Od Lukeži kbr.32 do Lukeži kbr.51 (od NC0234)	NC-JEL-281	0,160	259,52
Od Lukeži kbr.71 do Lukeži kbr.81/A (od NC0280 do NC0234)	NC-JEL-282	0,175	250,07
Od Lukeži kbr.15 do Lukeži kbr.89 (od Ž5026)	NC-JEL-283	0,245	245,36
Od Kukuljani kbr.1 preko Kukuljani kbr.33 do Kukuljani kbr.9 (od L58019)	NC-JEL-285	0,451	289,40
Od Kukuljani kbr.28/B do Kukuljani kbr.15 (od NC0285 do NC0285)	NC-JEL-286	0,077	296,71
Prilaz školi Jelenje - Dražice	NC-JEL-287	0,054	292,28
		55,859	292,51



Naziv:	Ulica Ogradica (od NC0002 do Ogradica kbr.17)
Broj/oznaka ceste:	NC-JEL-001
Kategorija ceste:	Nerazvrstana

Županija:	PRIMORSKO-GORANSKA
Lokalna samouprava:	Općina Jelenje
Mjesni odbor:	
Naselje:	Dražice
Ulica/ulice:	
Mjesto pripravnosti:	

Duljina ceste - službeno:	0,198
Duljina ceste - GPS (km):	0,172

Prosječna visina - GPS (m):	305,99
------------------------------------	--------

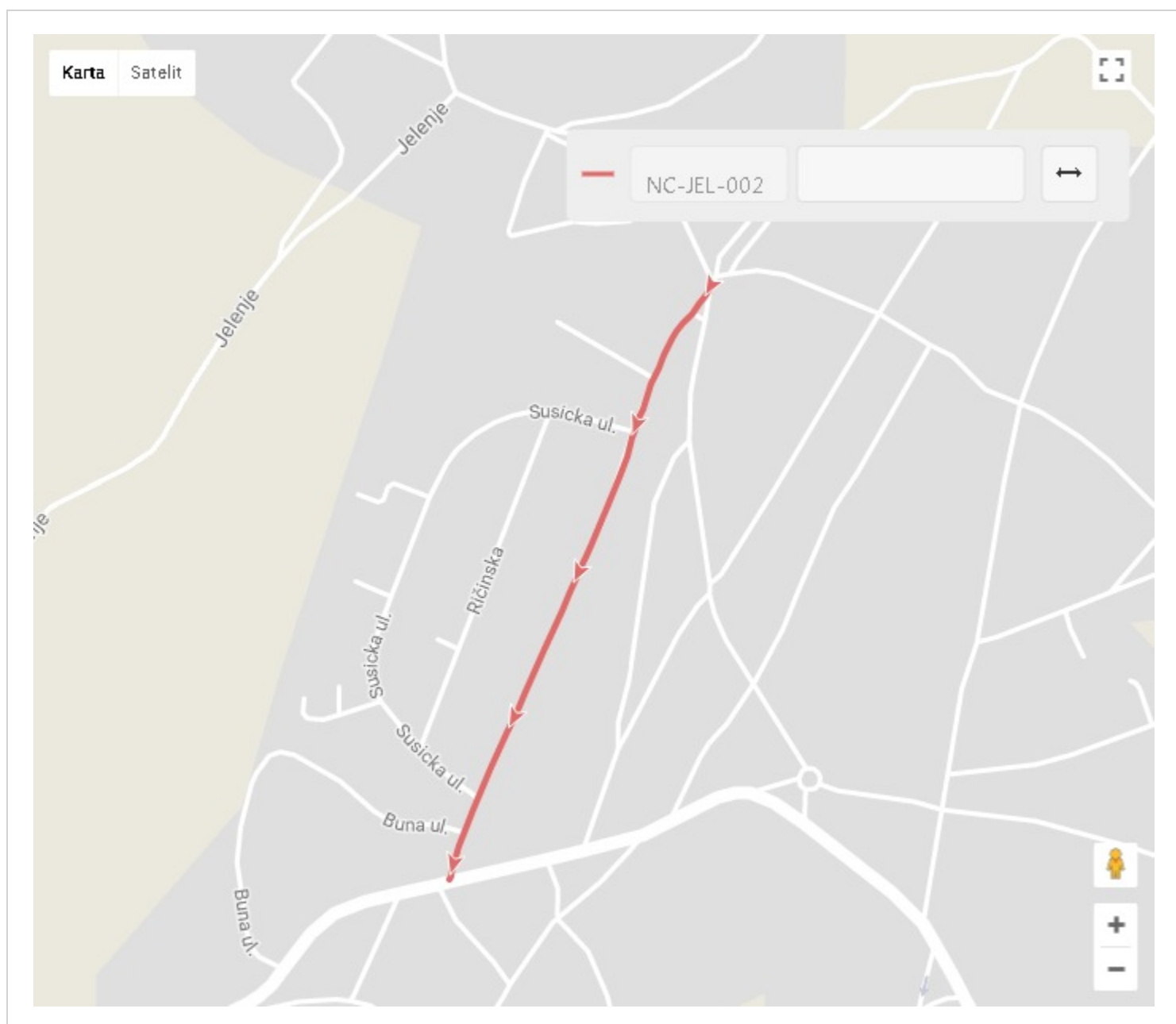


Naziv:	Ulica Borovička
Broj/oznaka ceste:	NC-JEL-002
Kategorija ceste:	Nerazvrstana

Županija:	PRIMORSKO-GORANSKA
Lokalna samouprava:	Općina Jelenje
Mjesni odbor:	
Naselje:	Dražice
Ulica/ulice:	
Mjesto pripravnosti:	

Duljina ceste - službeno:	0,698
Duljina ceste - GPS (km):	0,692

Prosječna visina - GPS (m):	301,08
------------------------------------	--------

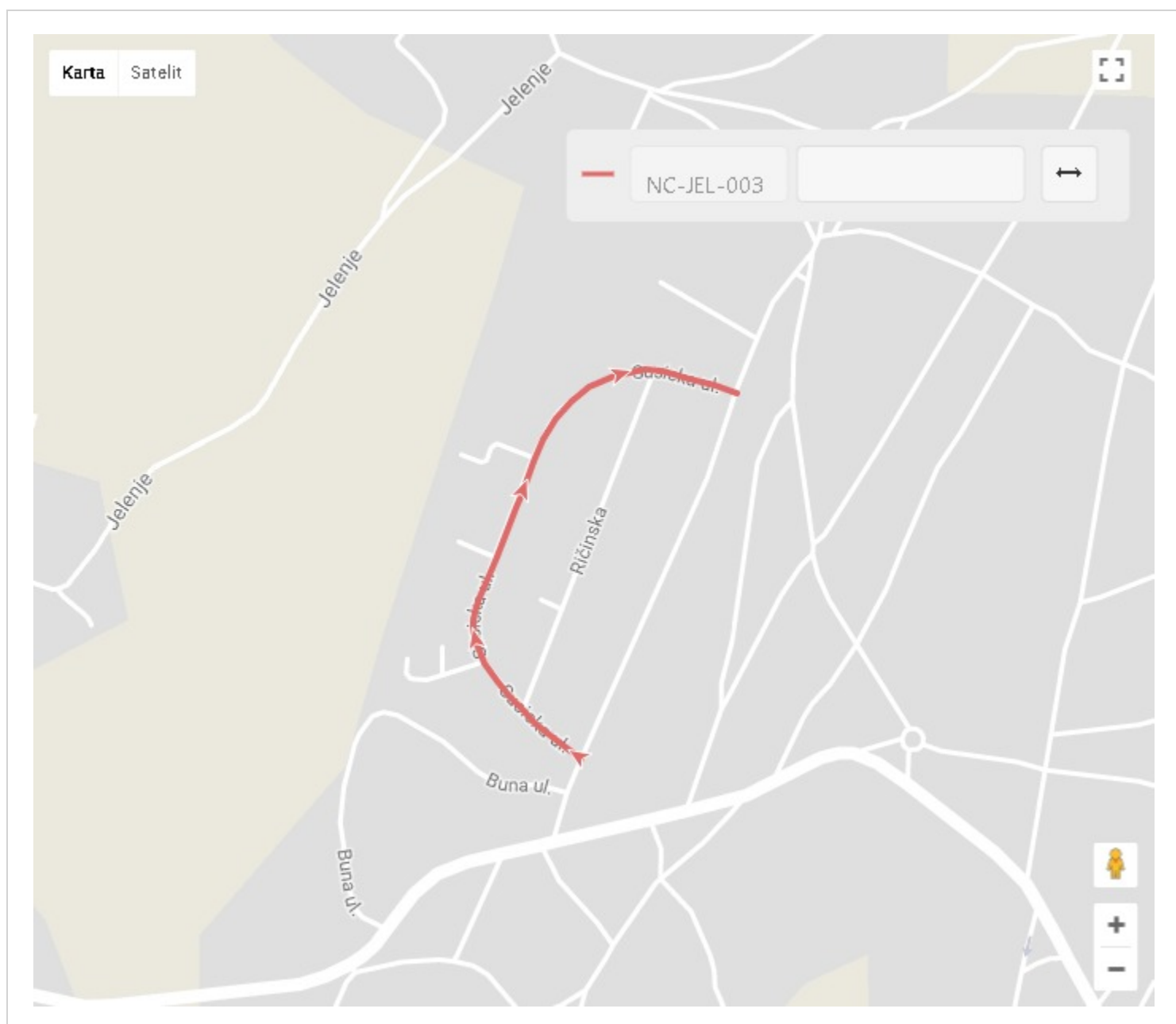


Naziv:	Ulica Sušička od Borovička kbr.1 do Borovička kbr.31 (od NC0002 Bor.kbr.1 do NC0002 Bor.kbr31)
Broj/oznaka ceste:	NC-JEL-003
Kategorija ceste:	Nerazvrstana

Županija:	PRIMORSKO-GORANSKA
Lokalna samouprava:	Općina Jelenje
Mjesni odbor:	
Naselje:	Dražice
Ulica/ulice:	
Mjesto pripravnosti:	

Duljina ceste - službeno:	0,633
Duljina ceste - GPS (km):	0,632

Prosječna visina - GPS (m):	296,36
------------------------------------	--------

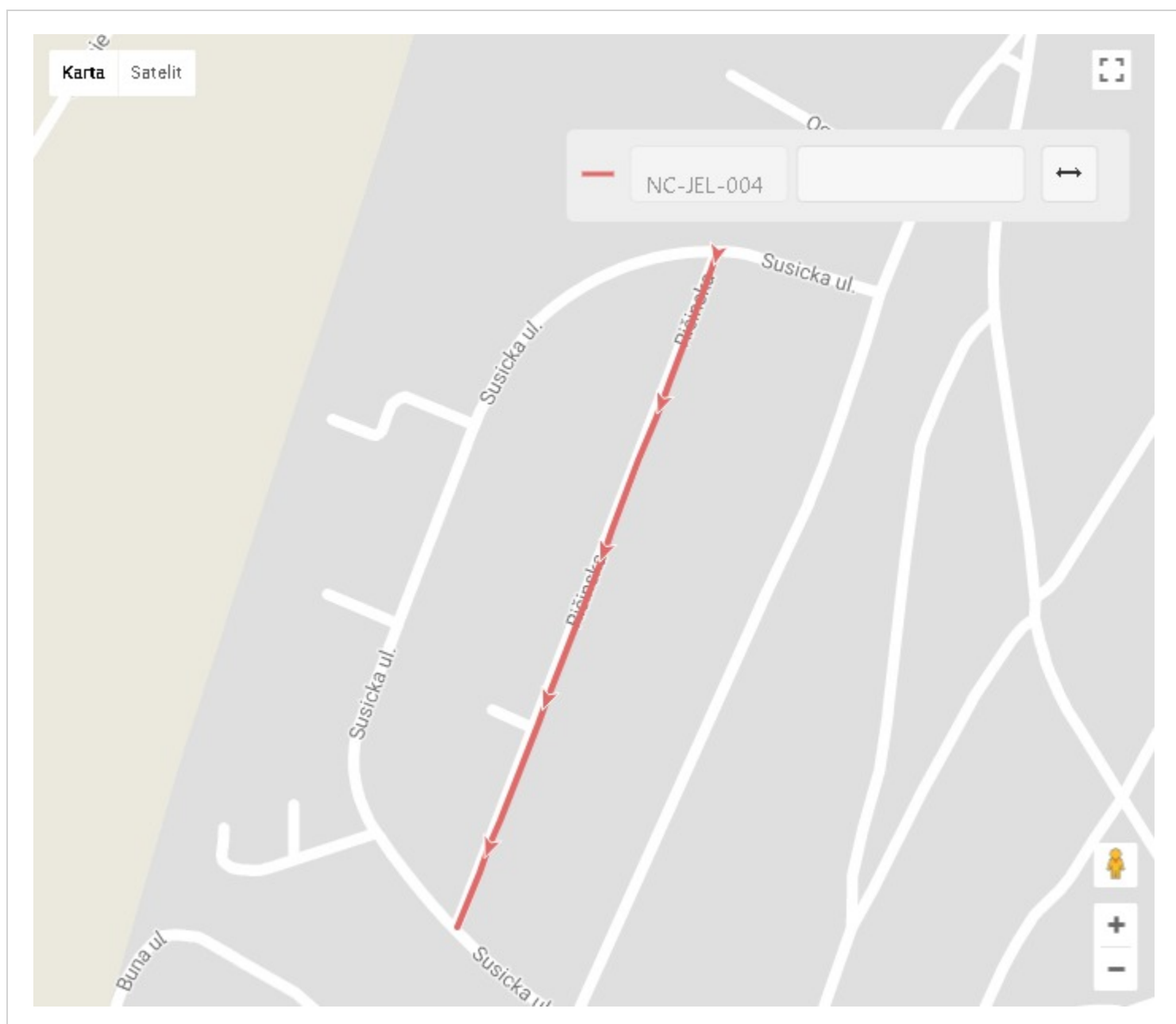


Naziv:	Ulica Ričinska (Od NC0003 kod Ričinska kbr. 1/A do NC0003 kod Sušička kbr.28)
Broj/oznaka ceste:	NC-JEL-004
Kategorija ceste:	Nerazvrstana

Županija:	PRIMORSKO-GORANSKA
Lokalna samouprava:	Općina Jelenje
Mjesni odbor:	
Naselje:	Dražice
Ulica/ulice:	
Mjesto pripravnosti:	

Duljina ceste - službeno:	0,384
Duljina ceste - GPS (km):	0,383

Prosječna visina - GPS (m):	297,36
------------------------------------	--------



Naziv:	Ulica Sušička od kbr.27 do kbr.21 (od NC0003)
Broj/oznaka ceste:	NC-JEL-005
Kategorija ceste:	Nerazvrstana

Županija:	PRIMORSKO-GORANSKA
Lokalna samouprava:	Općina Jelenje
Mjesni odbor:	
Naselje:	Dražice
Ulica/ulice:	
Mjesto pripravnosti:	

Duljina ceste - službeno:	0,103
Duljina ceste - GPS (km):	0,091

Prosječna visina - GPS (m):	290,71
------------------------------------	--------

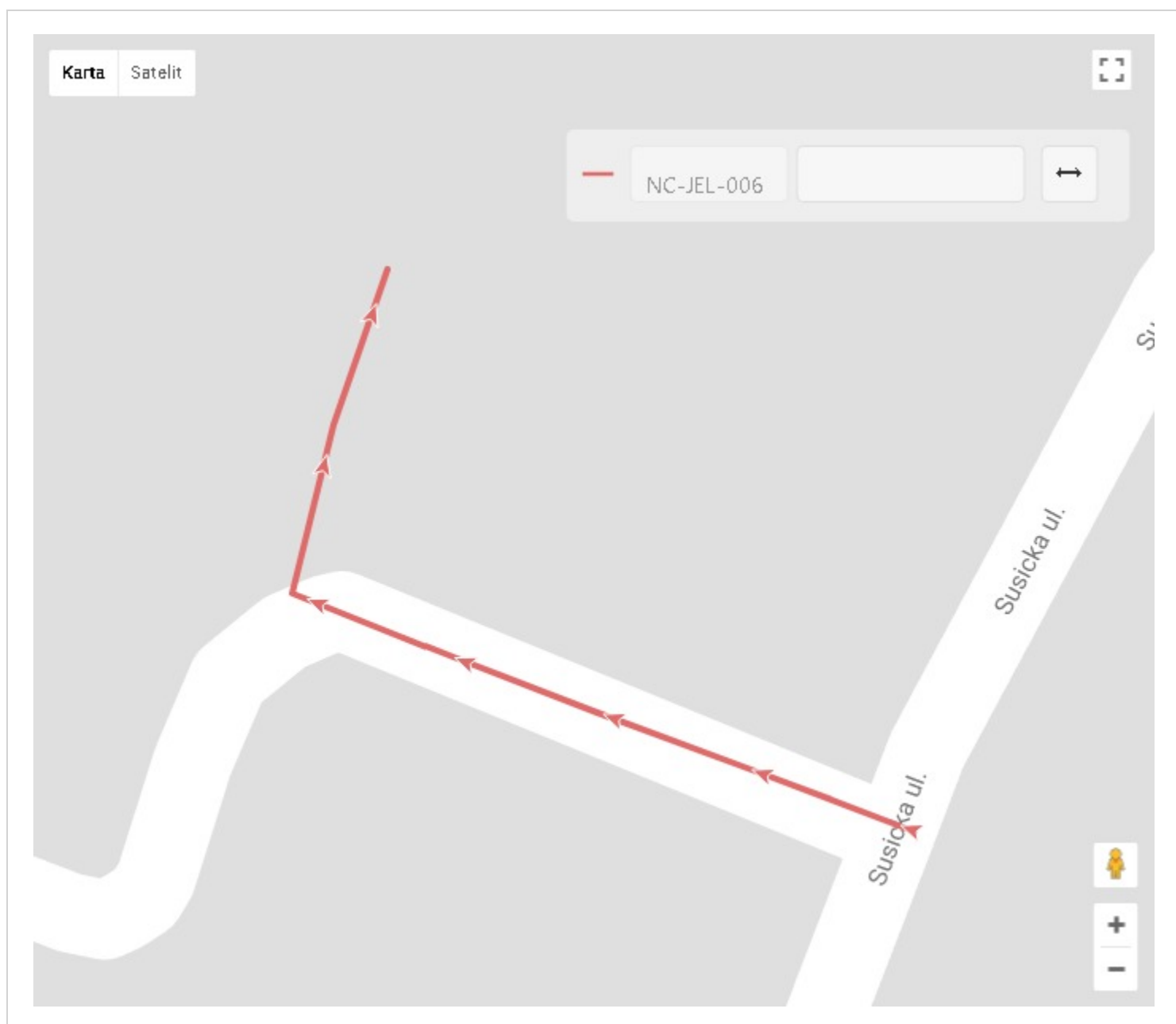


Naziv:	Ulica Sušička od kbr.41 do kbr.39/A (od NC0003)
Broj/oznaka ceste:	NC-JEL-006
Kategorija ceste:	Nerazvrstana

Županija:	PRIMORSKO-GORANSKA
Lokalna samouprava:	Općina Jelenje
Mjesni odbor:	
Naselje:	Dražice
Ulica/ulice:	
Mjesto pripravnosti:	

Duljina ceste - službeno:	0,069
Duljina ceste - GPS (km):	0,066

Prosječna visina - GPS (m):	290,98
------------------------------------	--------

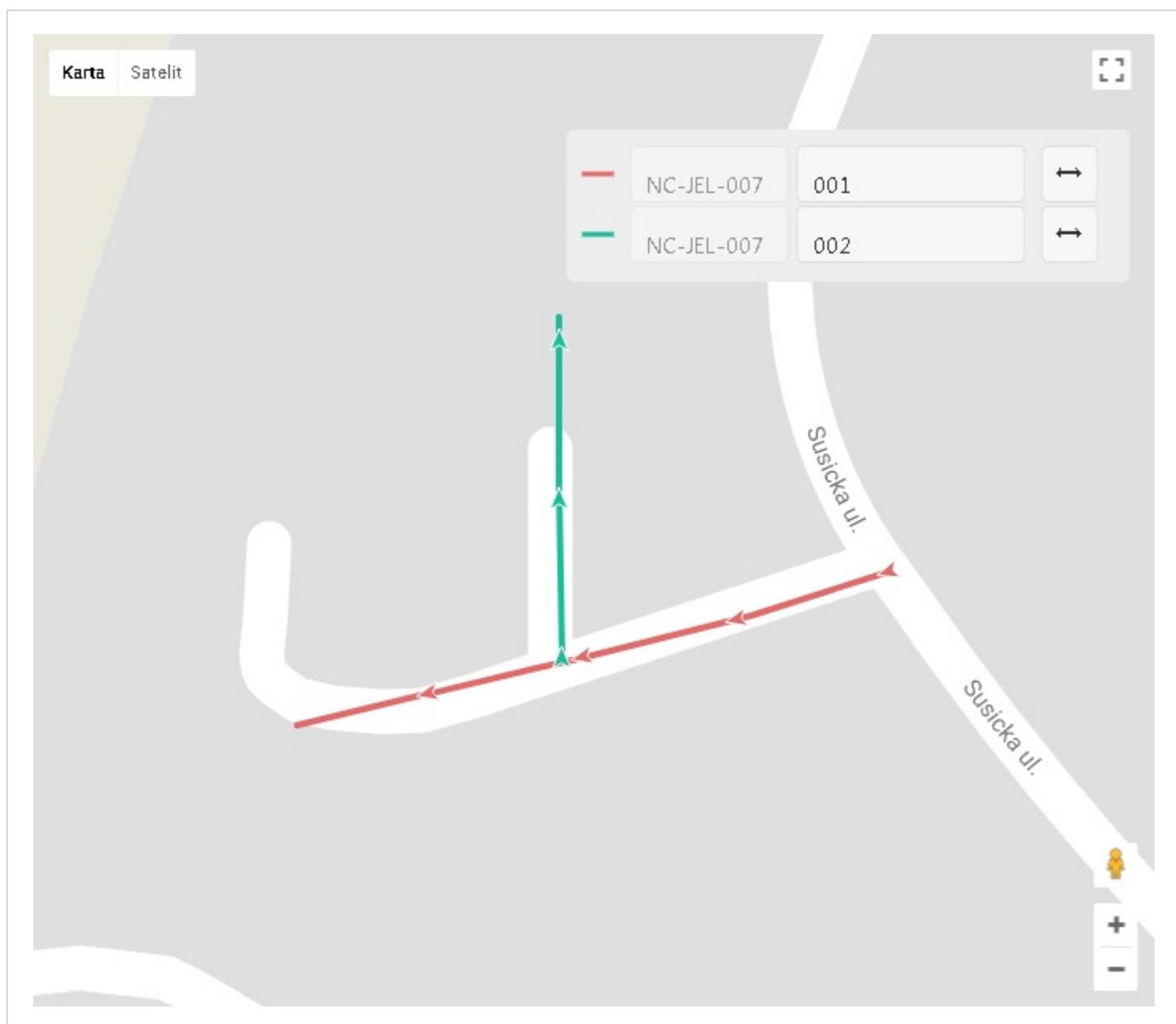


Naziv:	Ulica Sušička od kbr.15 do kbr.9
Broj/oznaka ceste:	NC-JEL-007
Kategorija ceste:	Nerazvrstana

Županija:	PRIMORSKO-GORANSKA
Lokalna samouprava:	Općina Jelenje
Mjesni odbor:	
Naselje:	Dražice
Ulica/ulice:	
Mjesto pripravnosti:	

Duljina ceste - službeno:	0,126
Duljina ceste - GPS (km):	0,127

Prosječna visina - GPS (m):	289,76
------------------------------------	--------

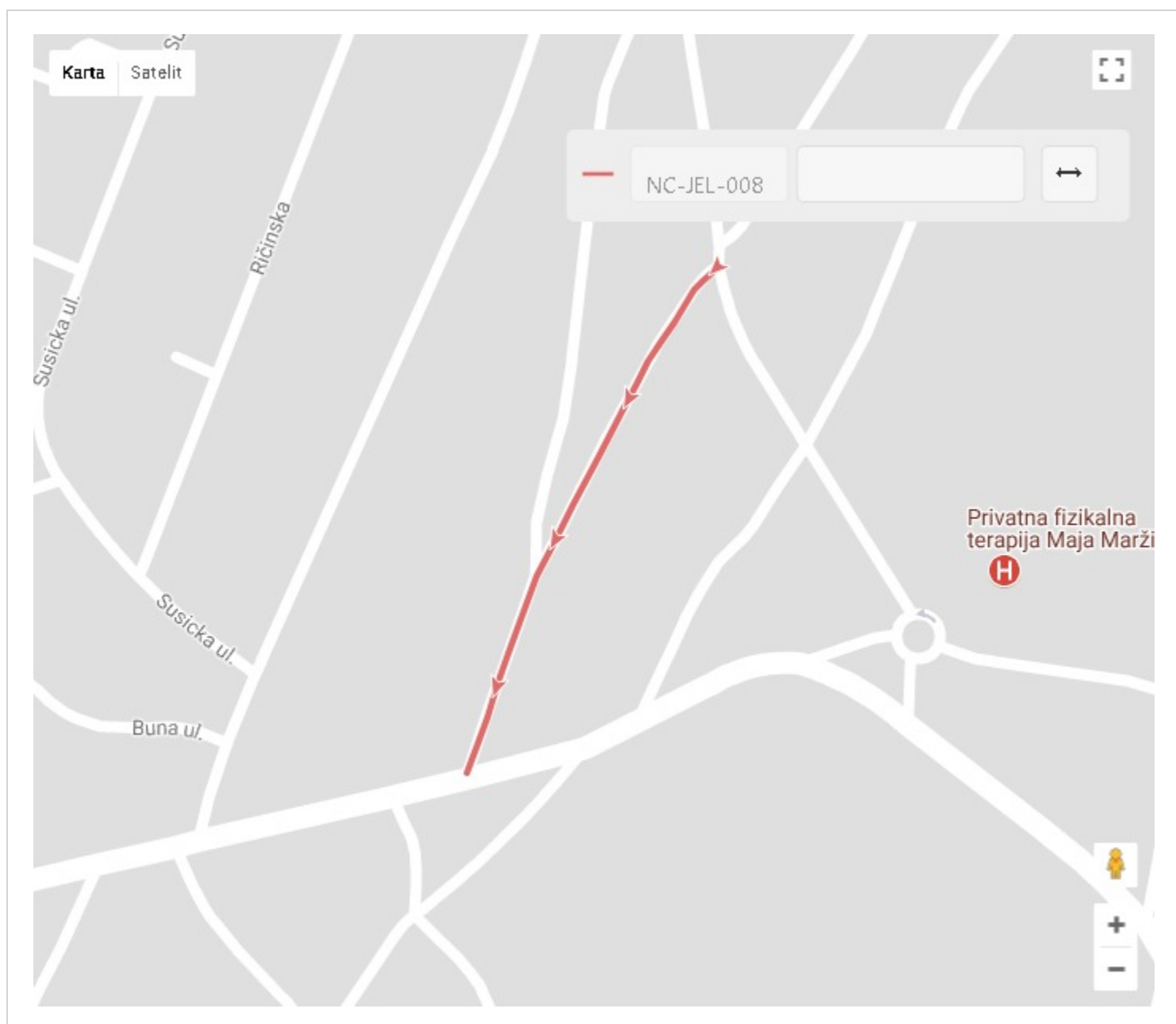


Naziv:	Ulica Težačka od kbr.1 do kbr. 15
Broj/oznaka ceste:	NC-JEL-008
Kategorija ceste:	Nerazvrstana

Županija:	PRIMORSKO-GORANSKA
Lokalna samouprava:	Općina Jelenje
Mjesni odbor:	
Naselje:	Dražice
Ulica/ulice:	
Mjesto pripravnosti:	

Duljina ceste - službeno:	0,307
Duljina ceste - GPS (km):	0,302

Prosječna visina - GPS (m):	294,86
------------------------------------	--------

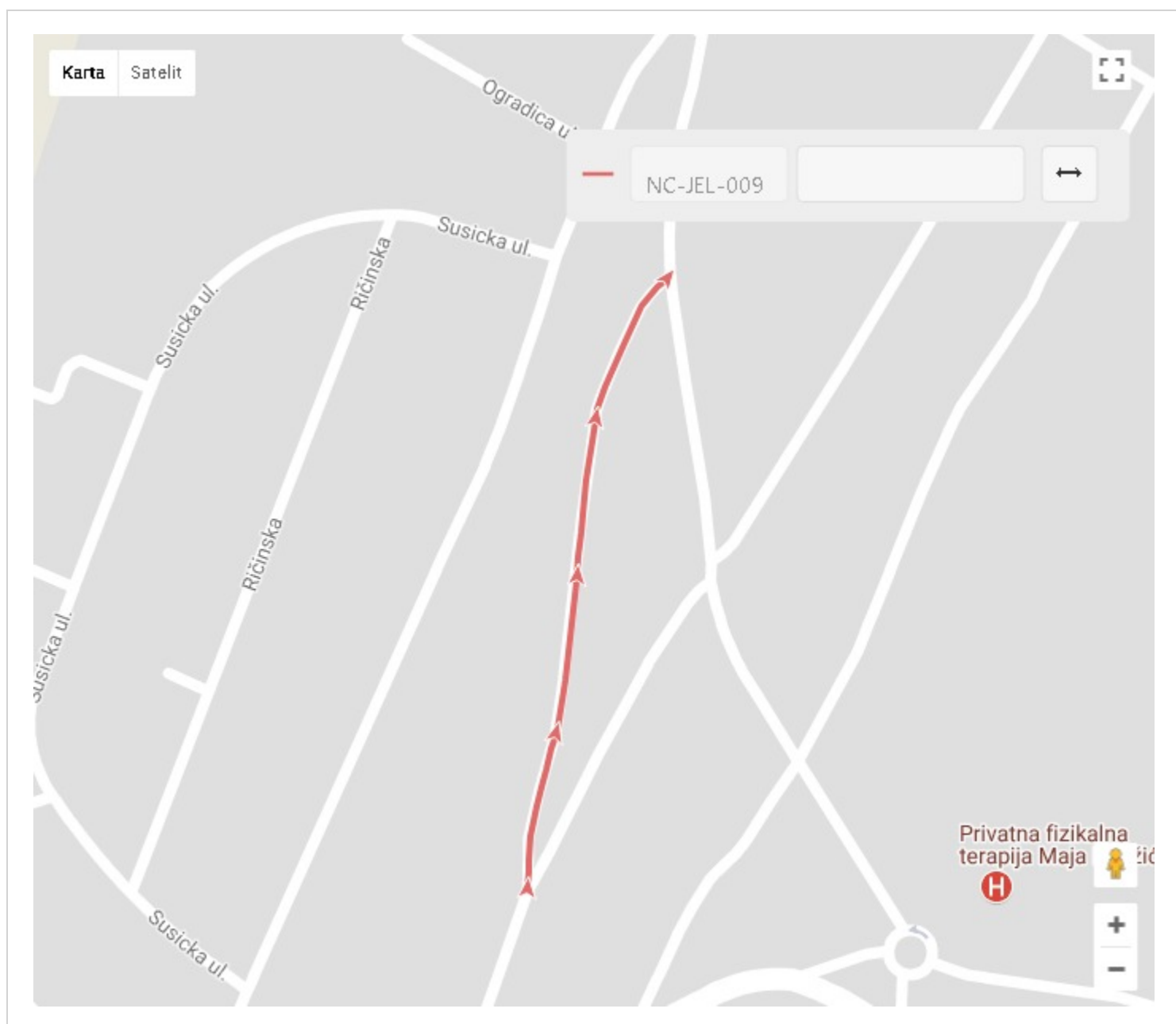


Naziv:	Ulica Težačka od kbr.2 do kbr. 13/C
Broj/oznaka ceste:	NC-JEL-009
Kategorija ceste:	Nerazvrstana

Županija:	PRIMORSKO-GORANSKA
Lokalna samouprava:	Općina Jelenje
Mjesni odbor:	
Naselje:	Dražice
Ulica/ulice:	
Mjesto pripravnosti:	

Duljina ceste - službeno:	0,338
Duljina ceste - GPS (km):	0,339

Prosječna visina - GPS (m):	296,27
------------------------------------	--------

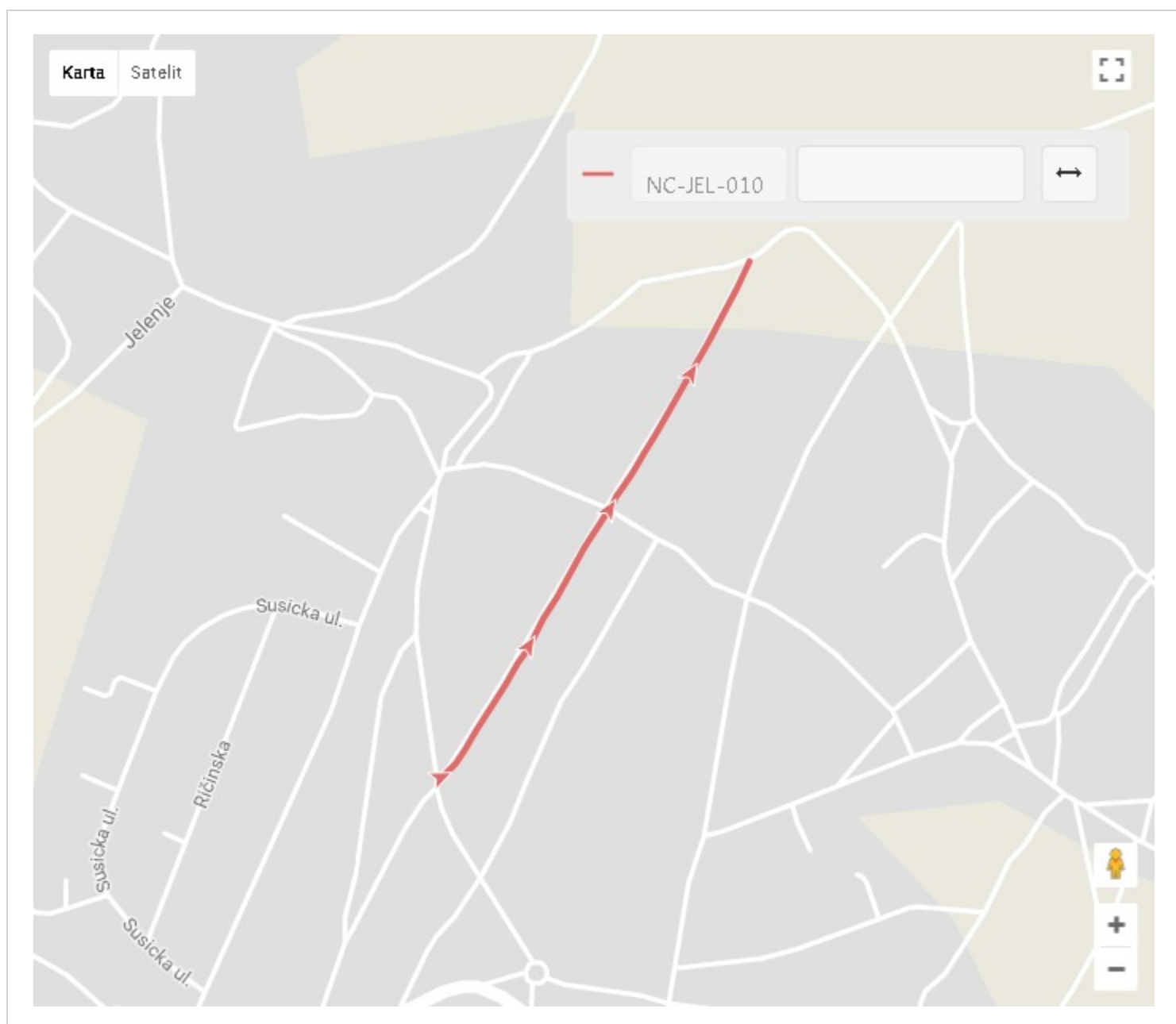


Naziv:	Težačka ulica od kbr.8 do kbr.51
Broj/oznaka ceste:	NC-JEL-010
Kategorija ceste:	Nerazvrstana

Županija:	PRIMORSKO-GORANSKA
Lokalna samouprava:	Općina Jelenje
Mjesni odbor:	
Naselje:	Dražice
Ulica/ulice:	
Mjesto pripravnosti:	

Duljina ceste - službeno:	0,637
Duljina ceste - GPS (km):	0,639

Prosječna visina - GPS (m):	297,17
------------------------------------	--------

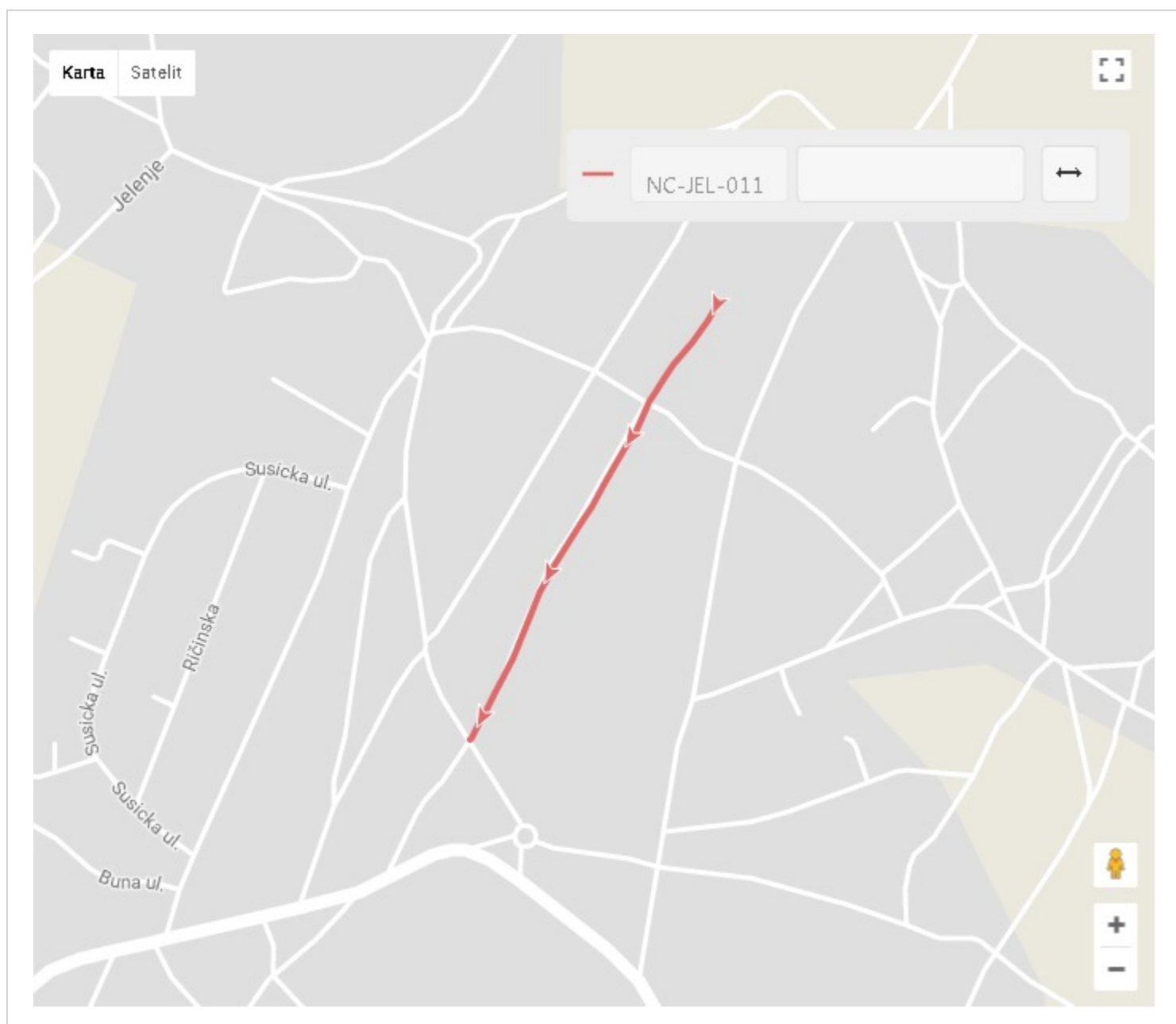


Naziv:	Planinska ulica od kbr.29 do kbr.56 (Od ŽC5027 kod kbr.29 do Planinska kbr.56)
Broj/oznaka ceste:	NC-JEL-011
Kategorija ceste:	Nerazvrstana

Županija:	PRIMORSKO-GORANSKA
Lokalna samouprava:	Općina Jelenje
Mjesni odbor:	
Naselje:	Dražice
Ulica/ulice:	
Mjesto pripravnosti:	

Duljina ceste - službeno:	0,529
Duljina ceste - GPS (km):	0,534

Prosječna visina - GPS (m):	297,09
------------------------------------	--------

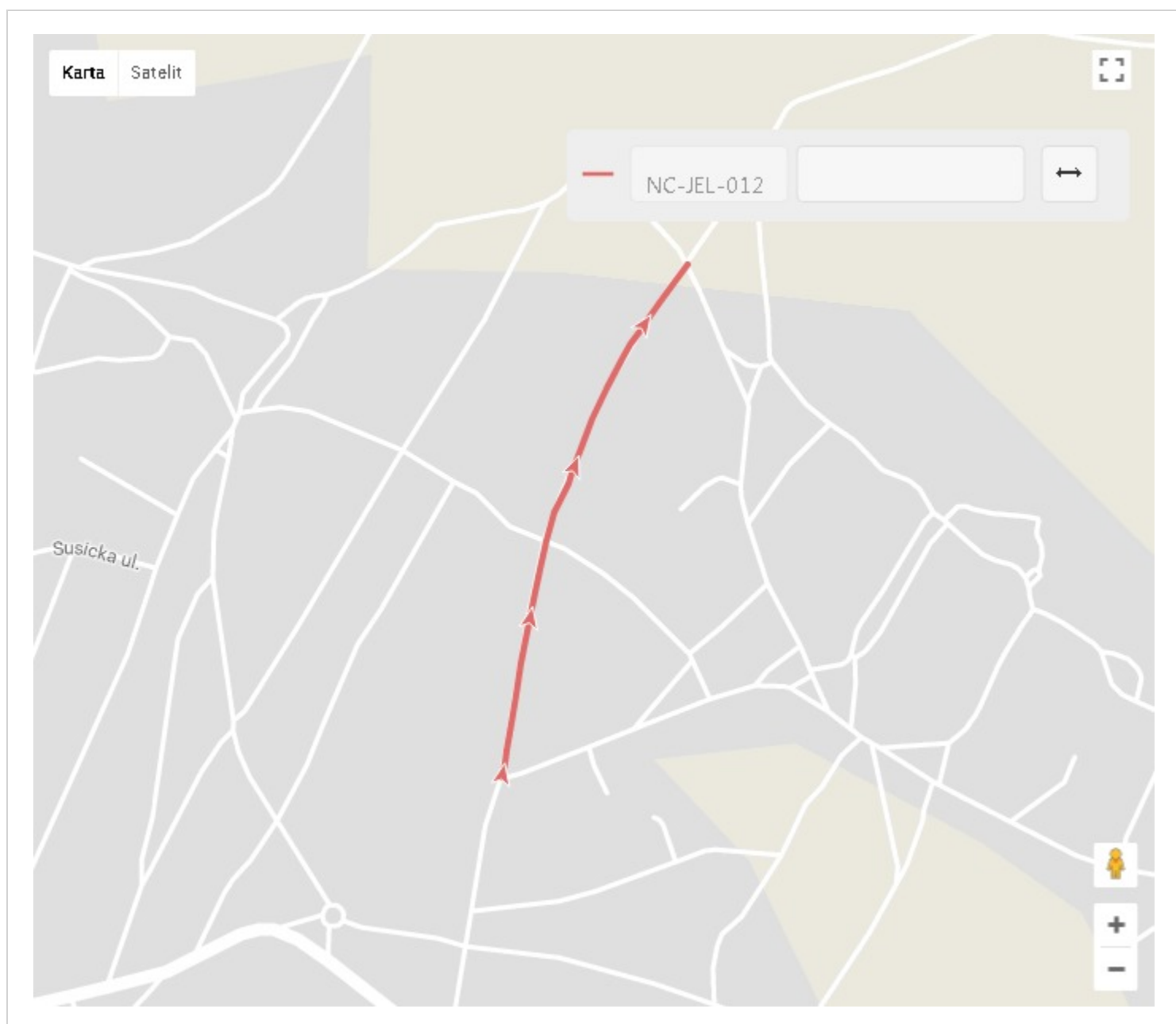


Naziv:	Ulica Obrovac od kbr.19 do kbr. 47
Broj/oznaka ceste:	NC-JEL-012
Kategorija ceste:	Nerazvrstana

Županija:	PRIMORSKO-GORANSKA
Lokalna samouprava:	Općina Jelenje
Mjesni odbor:	
Naselje:	Dražice
Ulica/ulice:	
Mjesto pripravnosti:	

Duljina ceste - službeno:	0,604
Duljina ceste - GPS (km):	0,585

Prosječna visina - GPS (m):	299,19
------------------------------------	--------

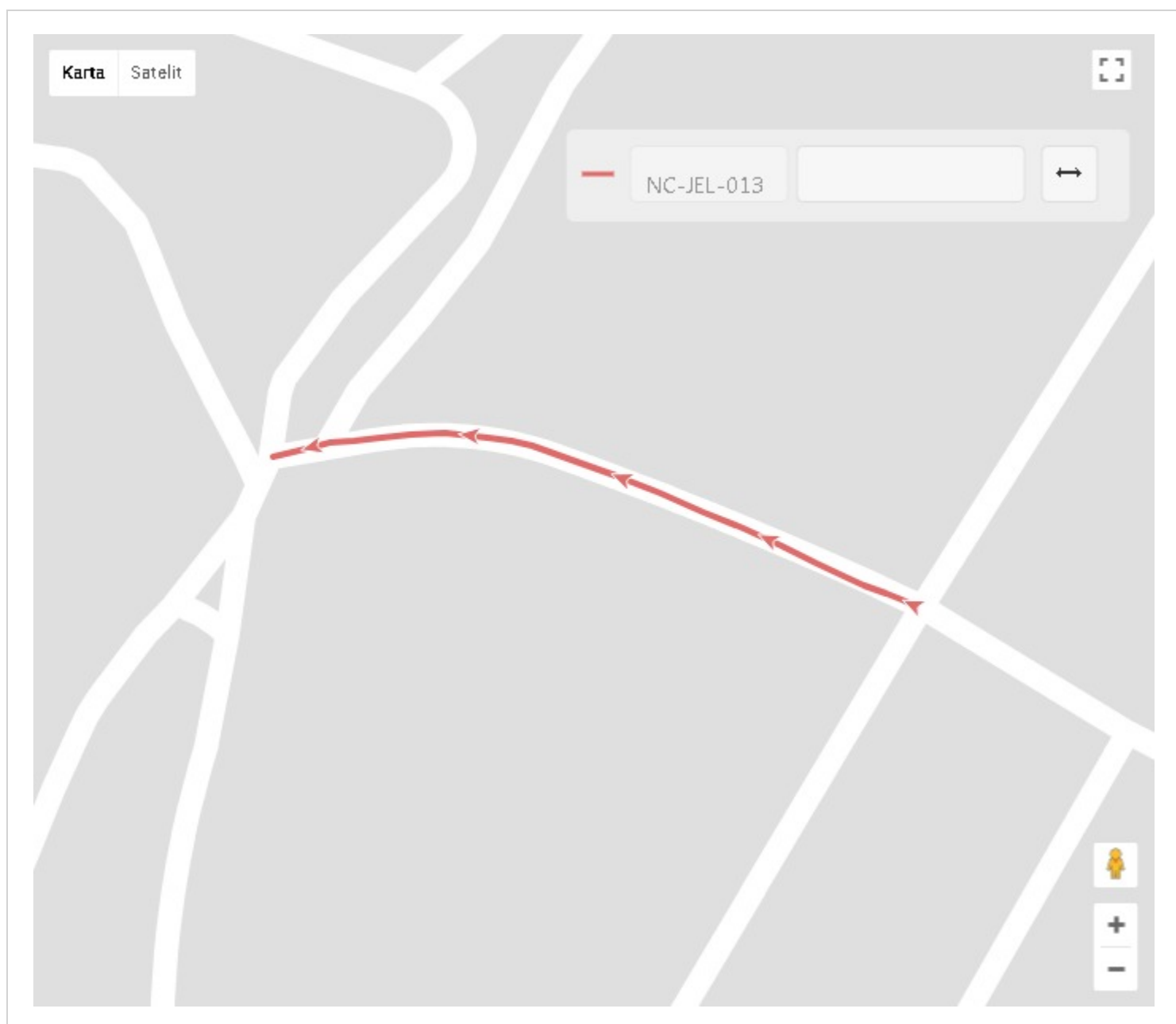


Naziv:	Od Podkilavačka ulica kbr.20 do Težačka ulica kbr.35 (od Ž5027 kod kbr.20 do NC0010 kod kbr.35)
Broj/oznaka ceste:	NC-JEL-013
Kategorija ceste:	Nerazvrstana

Županija:	PRIMORSKO-GORANSKA
Lokalna samouprava:	Općina Jelenje
Mjesni odbor:	
Naselje:	Dražice
Ulica/ulice:	
Mjesto pripravnosti:	

Duljina ceste - službeno:	0,183
Duljina ceste - GPS (km):	0,179

Prosječna visina - GPS (m):	298,19
------------------------------------	--------

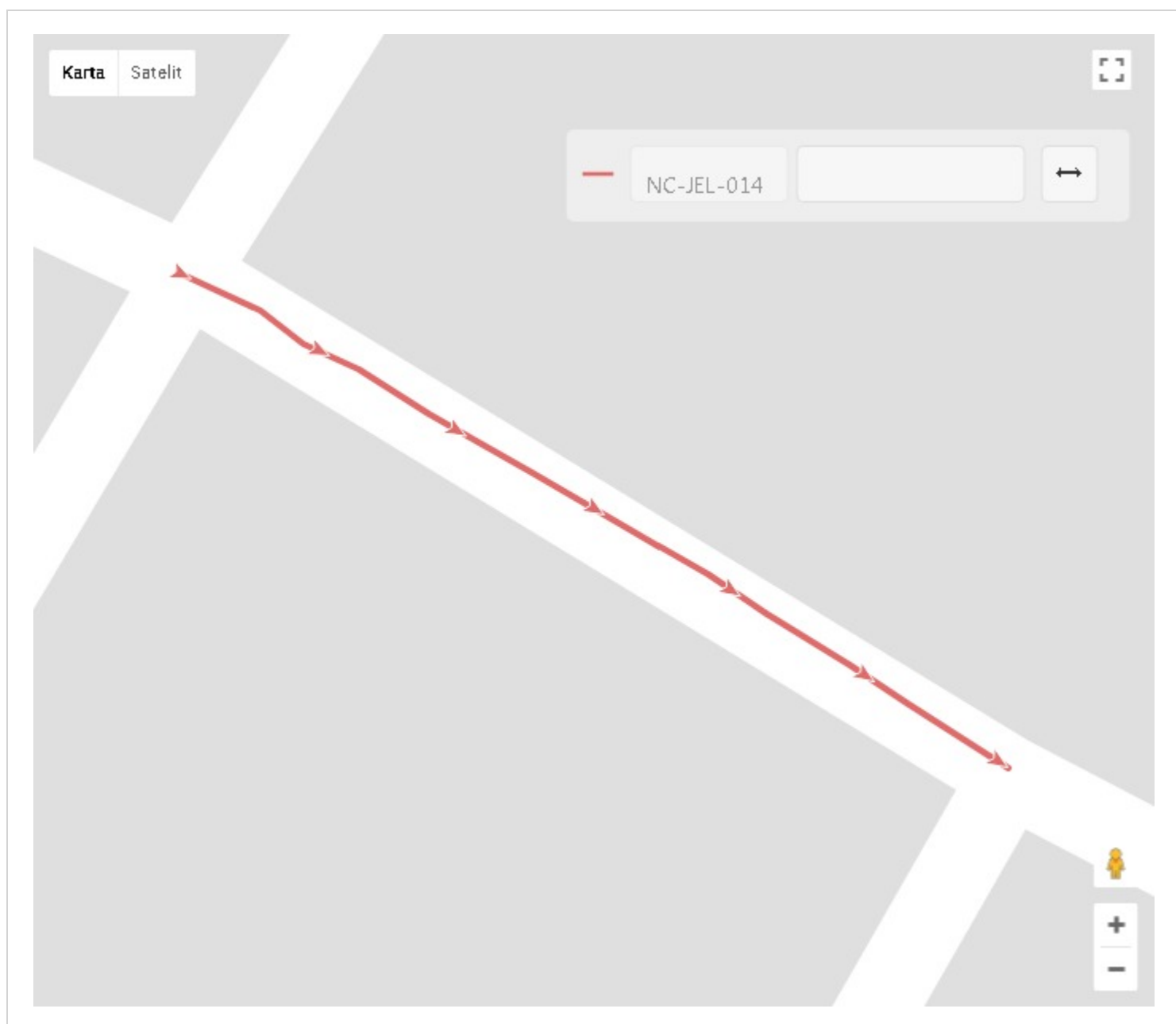


Naziv:	Od Težačka ulica kod kbr.35 do Planinska ulica kod kbr.51 (od NC0010 kod kbr.35 do NC0011 kod kbr.51)
Broj/oznaka ceste:	NC-JEL-014
Kategorija ceste:	Nerazvrstana

Županija:	PRIMORSKO-GORANSKA
Lokalna samouprava:	Općina Jelenje
Mjesni odbor:	
Naselje:	Dražice
Ulica/ulice:	
Mjesto pripravnosti:	

Duljina ceste - službeno:	0,063
Duljina ceste - GPS (km):	0,064

Prosječna visina - GPS (m):	298,24
------------------------------------	--------

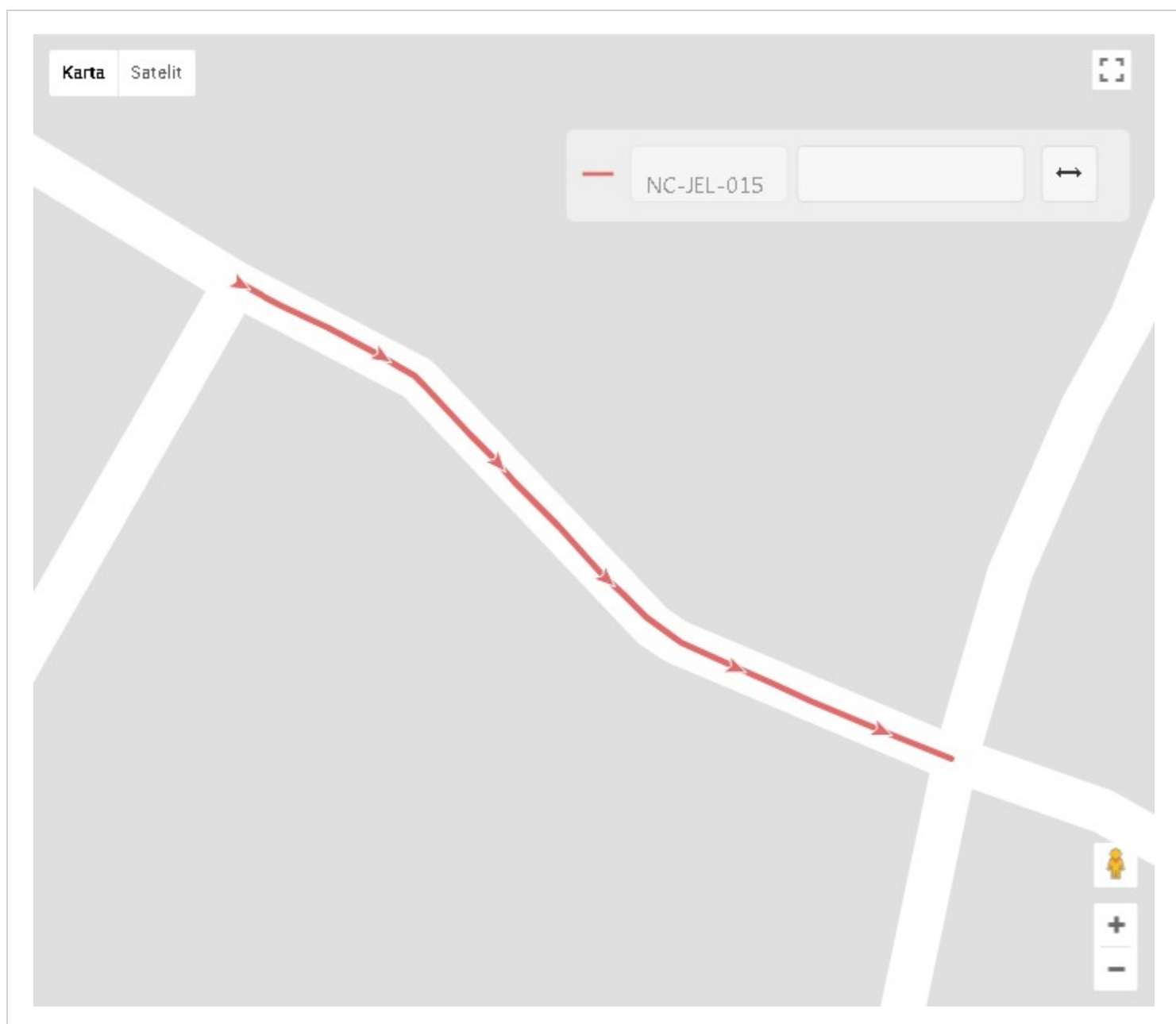


Naziv:	Od Planinska ulica kod kbr.51 do Obrovac ulica kod kbr.35 (od NC0011 kod kbr.51 do NC0012 kod kbr.35)
Broj/oznaka ceste:	NC-JEL-015
Kategorija ceste:	Nerazvrstana

Županija:	PRIMORSKO-GORANSKA
Lokalna samouprava:	Općina Jelenje
Mjesni odbor:	
Naselje:	Dražice
Ulica/ulice:	
Mjesto pripravnosti:	

Duljina ceste - službeno:	0,115
Duljina ceste - GPS (km):	0,115

Prosječna visina - GPS (m):	298,27
------------------------------------	--------

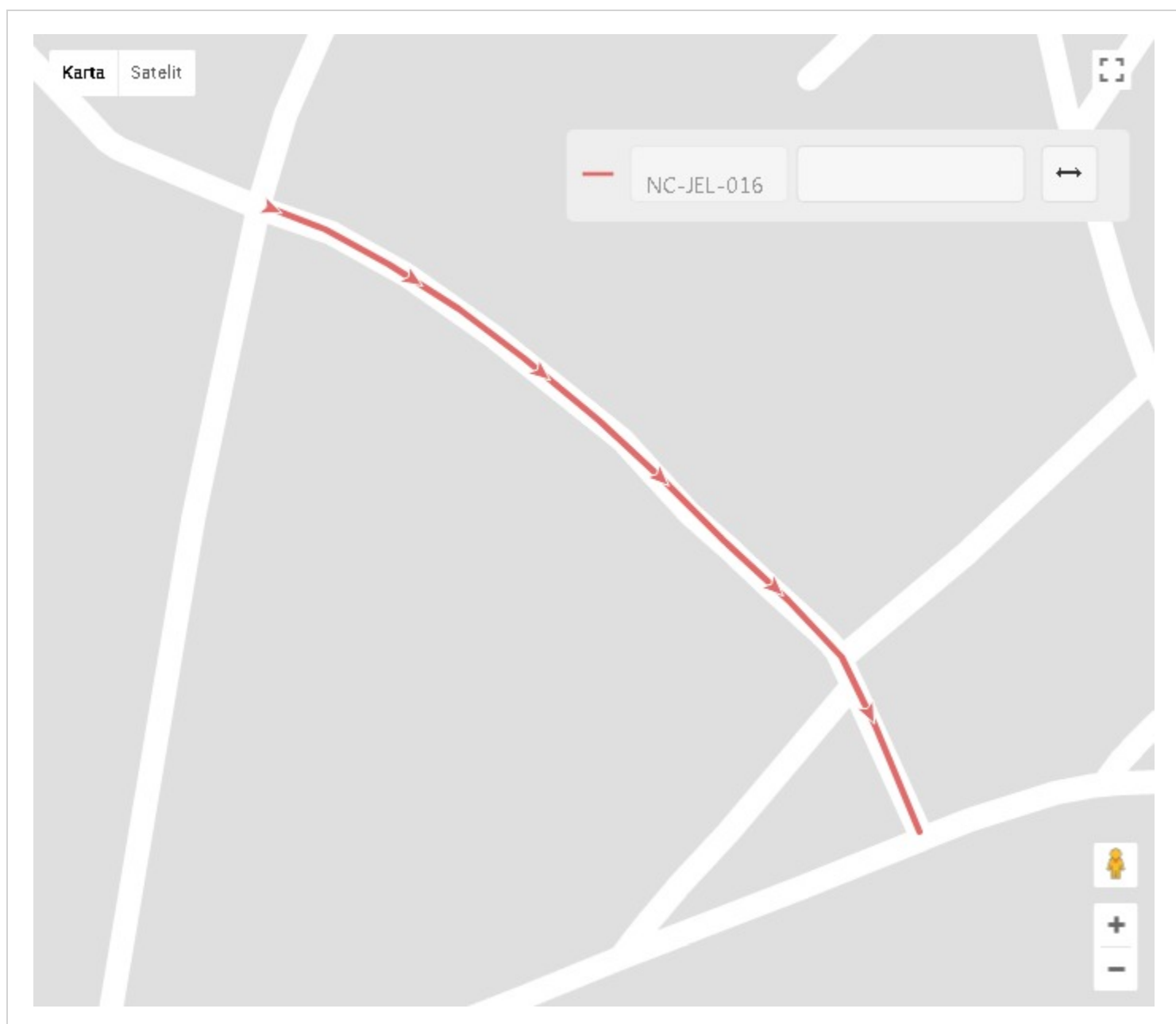


Naziv:	Od Obrovac ulica kod kbr.36 do L8021 kod kbr.5
Broj/oznaka ceste:	NC-JEL-016
Kategorija ceste:	Nerazvrstana

Županija:	PRIMORSKO-GORANSKA
Lokalna samouprava:	Općina Jelenje
Mjesni odbor:	
Naselje:	Dražice, Podhum
Ulica/ulice:	
Mjesto pripravnosti:	

Duljina ceste - službeno:	0,248
Duljina ceste - GPS (km):	0,244

Prosječna visina - GPS (m):	298,19
------------------------------------	--------

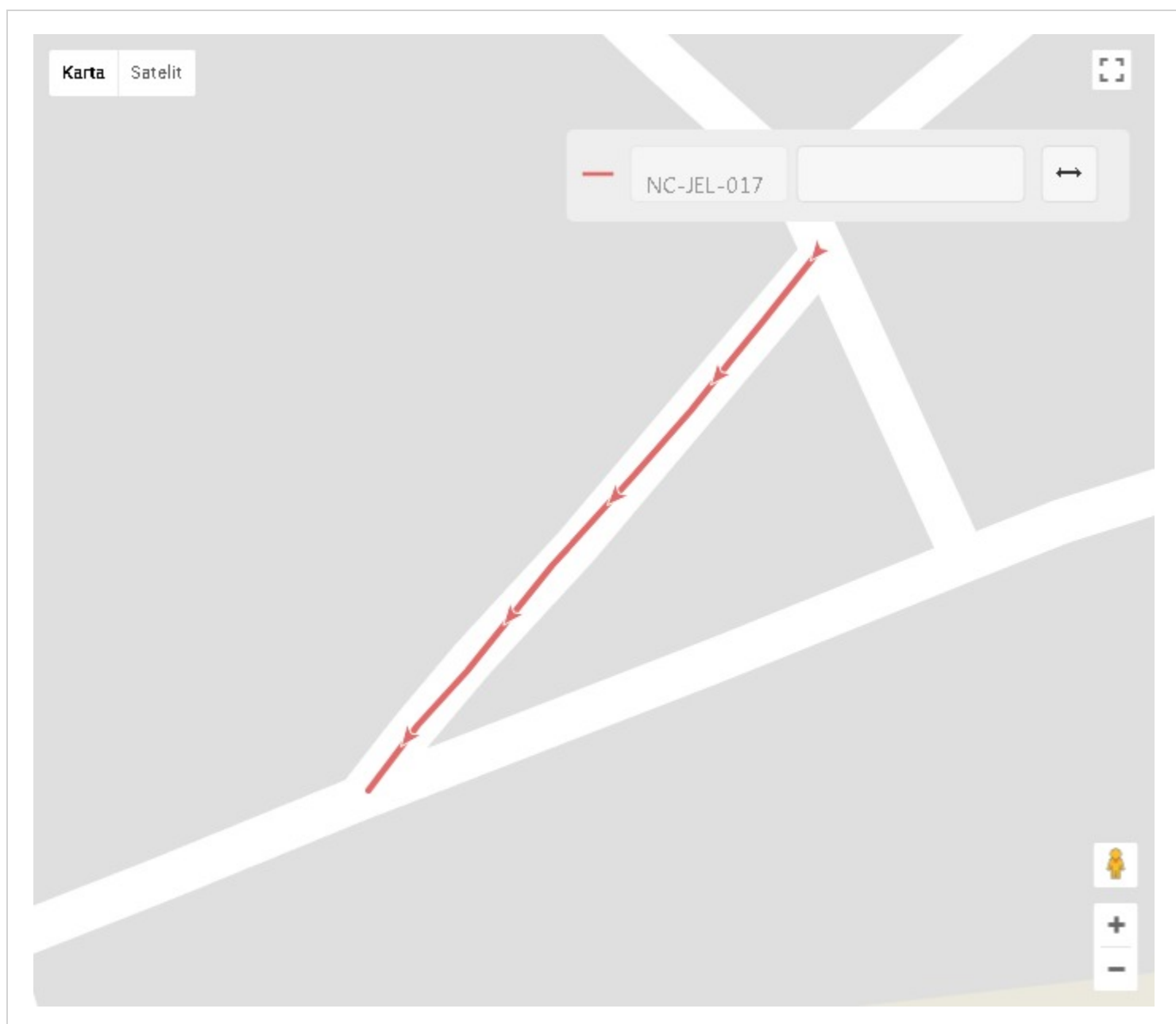


Naziv:	Od Obrovac ulica kbr.142 do NC0016 kod kbr.6 (od L8021 kod kbr.142 do NC0016 kod kbr.6)
Broj/oznaka ceste:	NC-JEL-017
Kategorija ceste:	Nerazvrstana

Županija:	PRIMORSKO-GORANSKA
Lokalna samouprava:	Općina Jelenje
Mjesni odbor:	
Naselje:	Dražice, Podhum
Ulica/ulice:	
Mjesto pripravnosti:	

Duljina ceste - službeno:	0,100
Duljina ceste - GPS (km):	0,093

Prosječna visina - GPS (m):	297,38
------------------------------------	--------

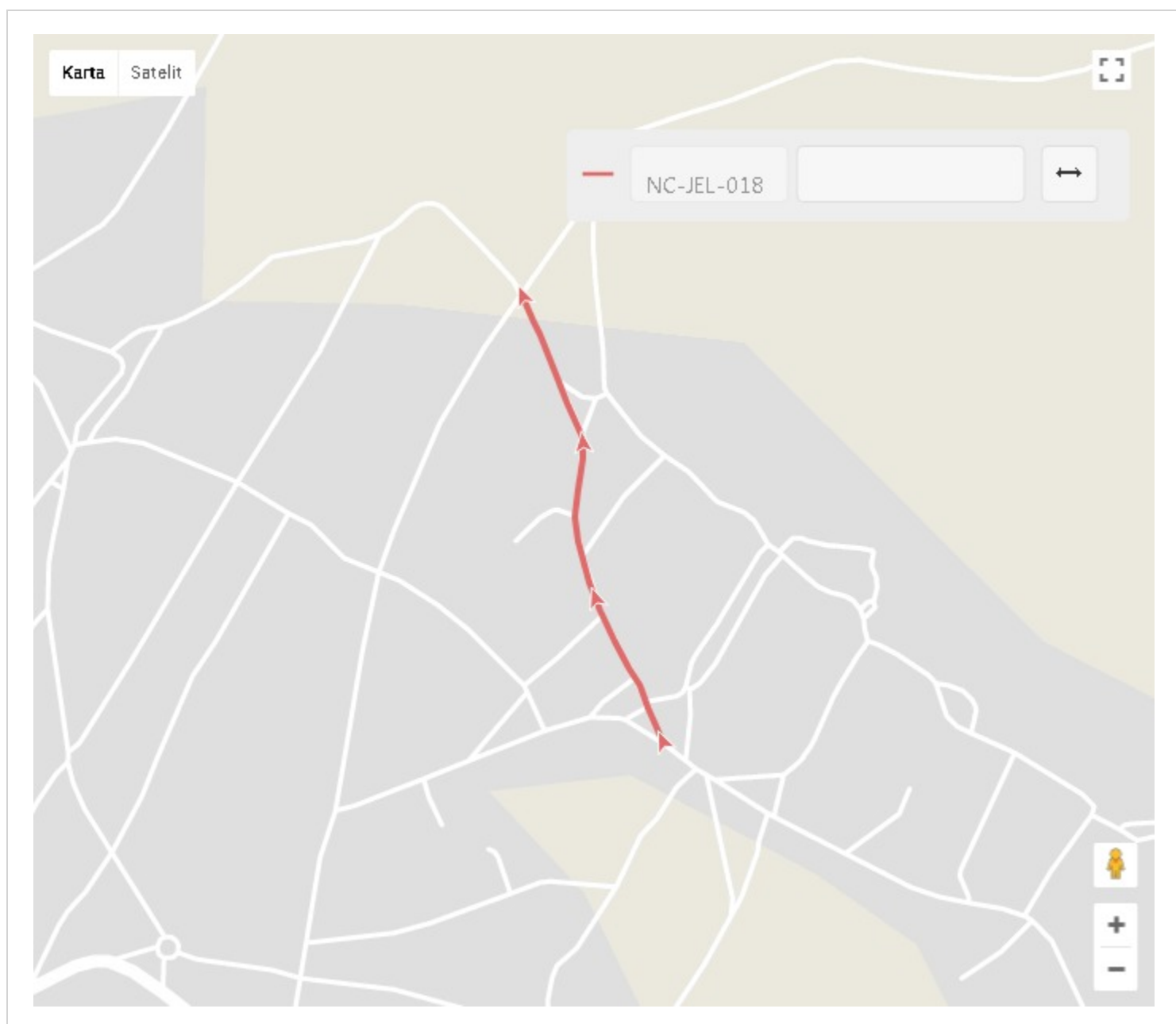


Naziv:	Ulica Podhum od L58021 kod kbr.25 do ulice Obrovac kod kbr.12/B (od L58021 do NC0012)
Broj/oznaka ceste:	NC-JEL-018
Kategorija ceste:	Nerazvrstana

Županija:	PRIMORSKO-GORANSKA
Lokalna samouprava:	Općina Jelenje
Mjesni odbor:	
Naselje:	Podhum
Ulica/ulice:	
Mjesto pripravnosti:	

Duljina ceste - službeno:	0,494
Duljina ceste - GPS (km):	0,507

Prosječna visina - GPS (m):	299,18
------------------------------------	--------

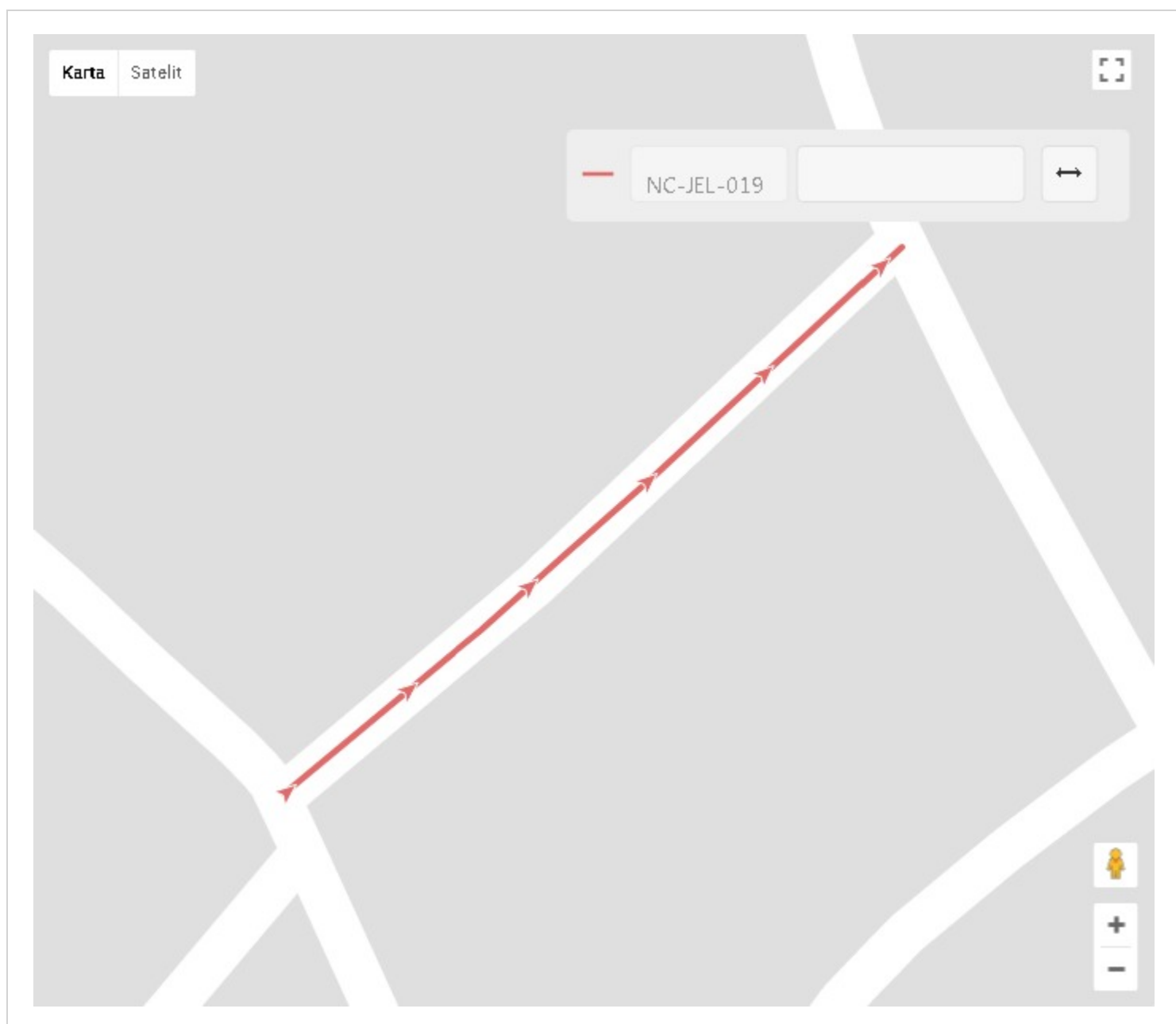


Naziv:	Od Podhum kbr.6/A do Podhum kbr.22 (od NC0016 do NC0018)
Broj/oznaka ceste:	NC-JEL-019
Kategorija ceste:	Nerazvrstana

Županija:	PRIMORSKO-GORANSKA
Lokalna samouprava:	Općina Jelenje
Mjesni odbor:	
Naselje:	Podhum
Ulica/ulice:	
Mjesto pripravnosti:	

Duljina ceste - službeno:	0,111
Duljina ceste - GPS (km):	0,109

Prosječna visina - GPS (m):	297,61
------------------------------------	--------

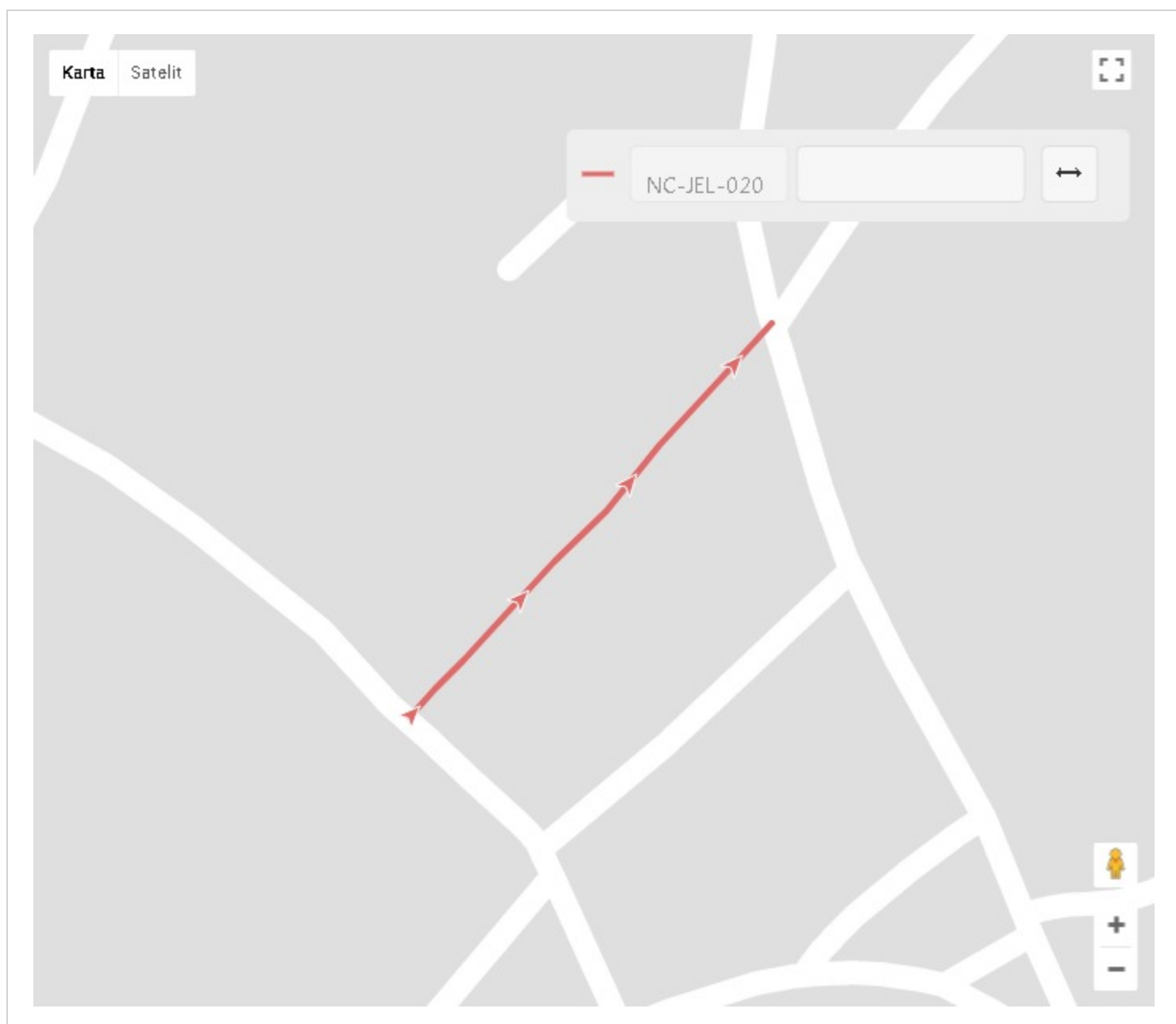


Naziv:	Od Podhum kbr.7 do Podhum kbr.21 (od NC0016 do NC0018)
Broj/oznaka ceste:	NC-JEL-020
Kategorija ceste:	Nerazvrstana

Županija:	PRIMORSKO-GORANSKA
Lokalna samouprava:	Općina Jelenje
Mjesni odbor:	
Naselje:	Podhum
Ulica/ulice:	
Mjesto pripravnosti:	

Duljina ceste - službeno:	0,140
Duljina ceste - GPS (km):	0,141

Prosječna visina - GPS (m):	298,36
------------------------------------	--------

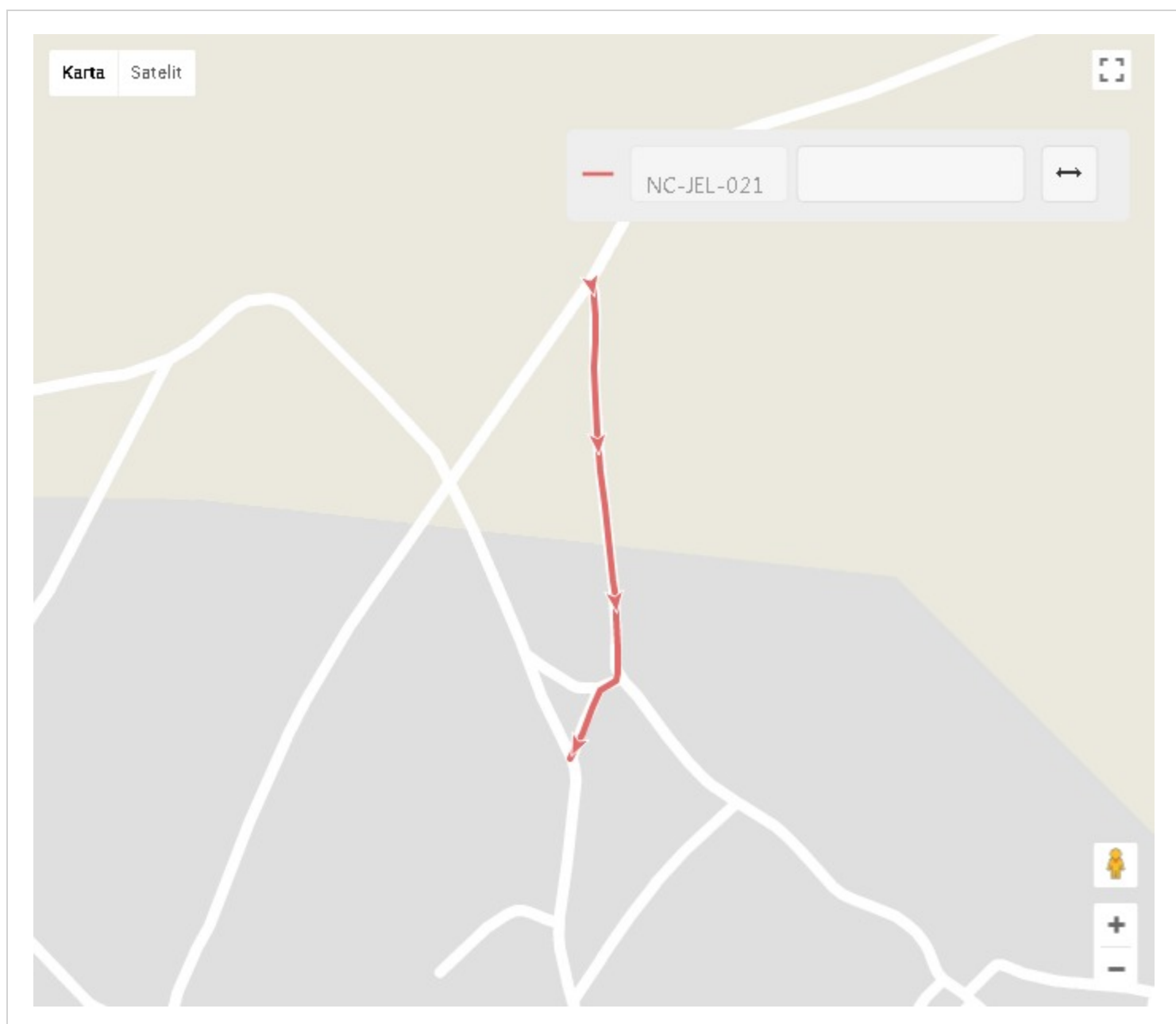


Naziv:	Od Podhum kbr.11/3 do Podhum kbr.14 (od NC0279 do NC0018)
Broj/oznaka ceste:	NC-JEL-021
Kategorija ceste:	Nerazvrstana

Županija:	PRIMORSKO-GORANSKA
Lokalna samouprava:	Općina Jelenje
Mjesni odbor:	
Naselje:	Podhum
Ulica/ulice:	
Mjesto pripravnosti:	

Duljina ceste - službeno:	0,305
Duljina ceste - GPS (km):	0,261

Prosječna visina - GPS (m):	304,47
------------------------------------	--------

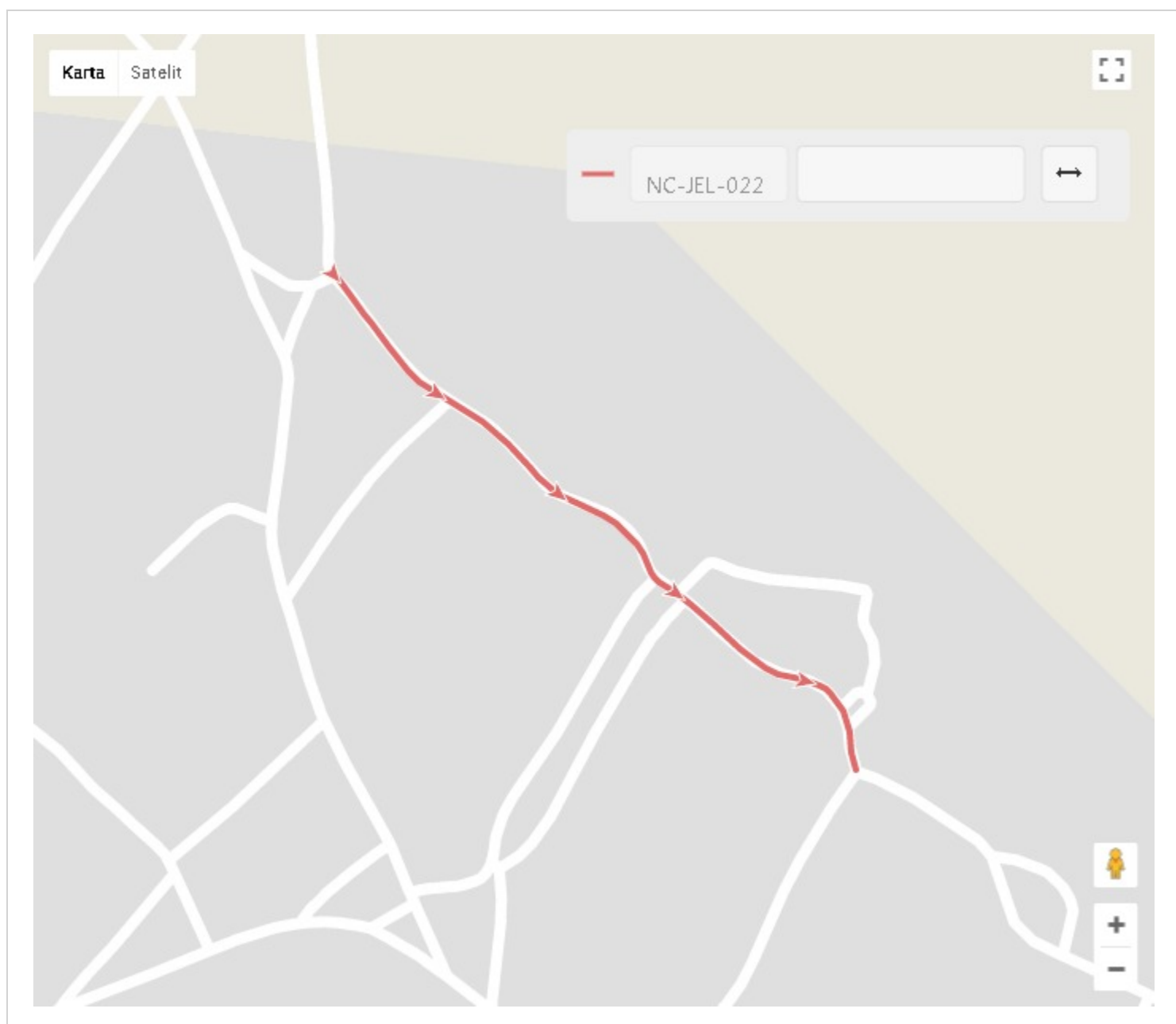


Naziv:	Od Podhum kbr.15 do Podhum kbr.84 (od NC0021 do NC0033)
Broj/oznaka ceste:	NC-JEL-022
Kategorija ceste:	Nerazvrstana

Županija:	PRIMORSKO-GORANSKA
Lokalna samouprava:	Općina Jelenje
Mjesni odbor:	
Naselje:	Podhum
Ulica/ulice:	
Mjesto pripravnosti:	

Duljina ceste - službeno:	0,397
Duljina ceste - GPS (km):	0,395

Prosječna visina - GPS (m):	304,35
------------------------------------	--------

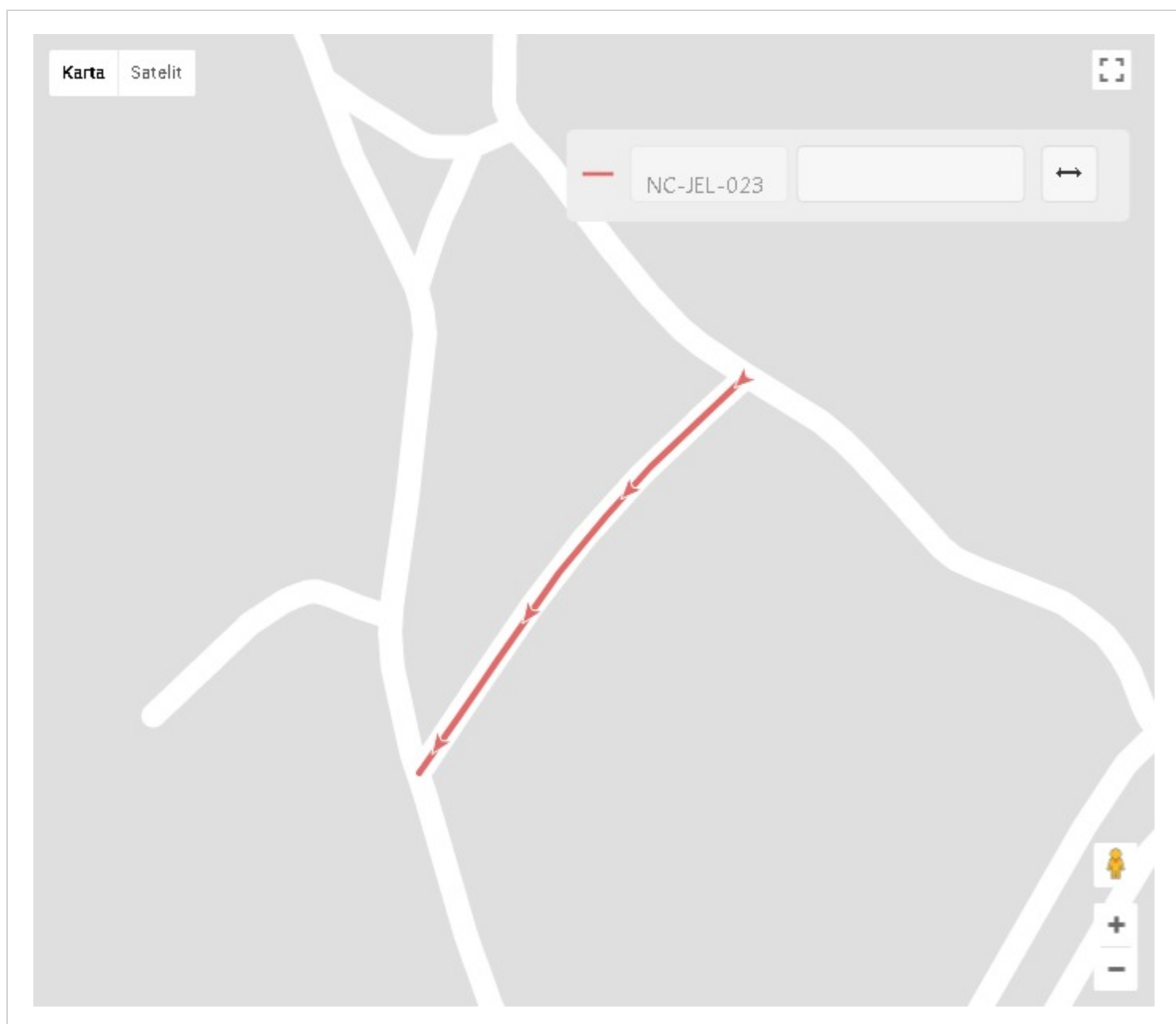


Naziv:	Od Podhum kbr.18 do Podhum kbr.19 (od NC0022 do NC0018)
Broj/oznaka ceste:	NC-JEL-023
Kategorija ceste:	Nerazvrstana

Županija:	PRIMORSKO-GORANSKA
Lokalna samouprava:	Općina Jelenje
Mjesni odbor:	
Naselje:	Podhum
Ulica/ulice:	
Mjesto pripravnosti:	

Duljina ceste - službeno:	0,135
Duljina ceste - GPS (km):	0,135

Prosječna visina - GPS (m):	300,27
------------------------------------	--------

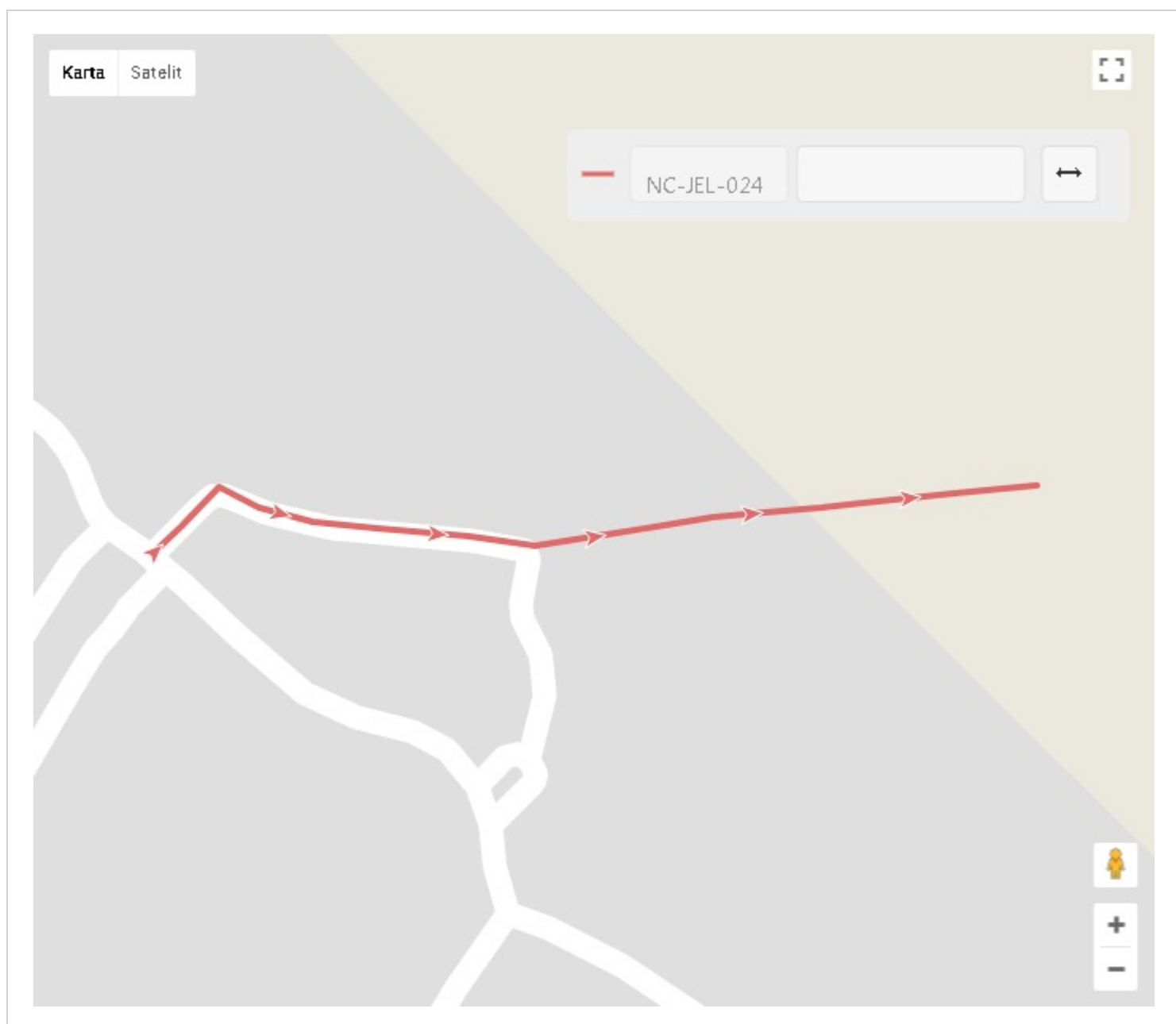


Naziv:	Od Podhum kbr.51 do NC0031 (od NC0022 kod kbr.51 do NC0031)
Broj/oznaka ceste:	NC-JEL-024
Kategorija ceste:	Nerazvrstana

Županija:	PRIMORSKO-GORANSKA
Lokalna samouprava:	Općina Jelenje
Mjesni odbor:	
Naselje:	Podhum
Ulica/ulice:	
Mjesto pripravnosti:	

Duljina ceste - službeno:	0,240
Duljina ceste - GPS (km):	0,244

Prosječna visina - GPS (m):	304,20
------------------------------------	--------



Naziv:	Od Podhum kbr.60 do Podhum kbr. 64
Broj/oznaka ceste:	NC-JEL-025
Kategorija ceste:	Nerazvrstana

Županija:	PRIMORSKO-GORANSKA
Lokalna samouprava:	Općina Jelenje
Mjesni odbor:	
Naselje:	Podhum
Ulica/ulice:	
Mjesto pripravnosti:	

Duljina ceste - službeno:	0,086
Duljina ceste - GPS (km):	0,088

Prosječna visina - GPS (m):	311,27
------------------------------------	--------



Naziv:	Od Podhum kbr.63 do Podhum kbr.65 (Od NC0025)
Broj/oznaka ceste:	NC-JEL-026
Kategorija ceste:	Nerazvrstana

Županija:	PRIMORSKO-GORANSKA
Lokalna samouprava:	Općina Jelenje
Mjesni odbor:	
Naselje:	Podhum
Ulica/ulice:	
Mjesto pripravnosti:	

Duljina ceste - službeno:	0,033
Duljina ceste - GPS (km):	0,033

Prosječna visina - GPS (m):	309,79
------------------------------------	--------

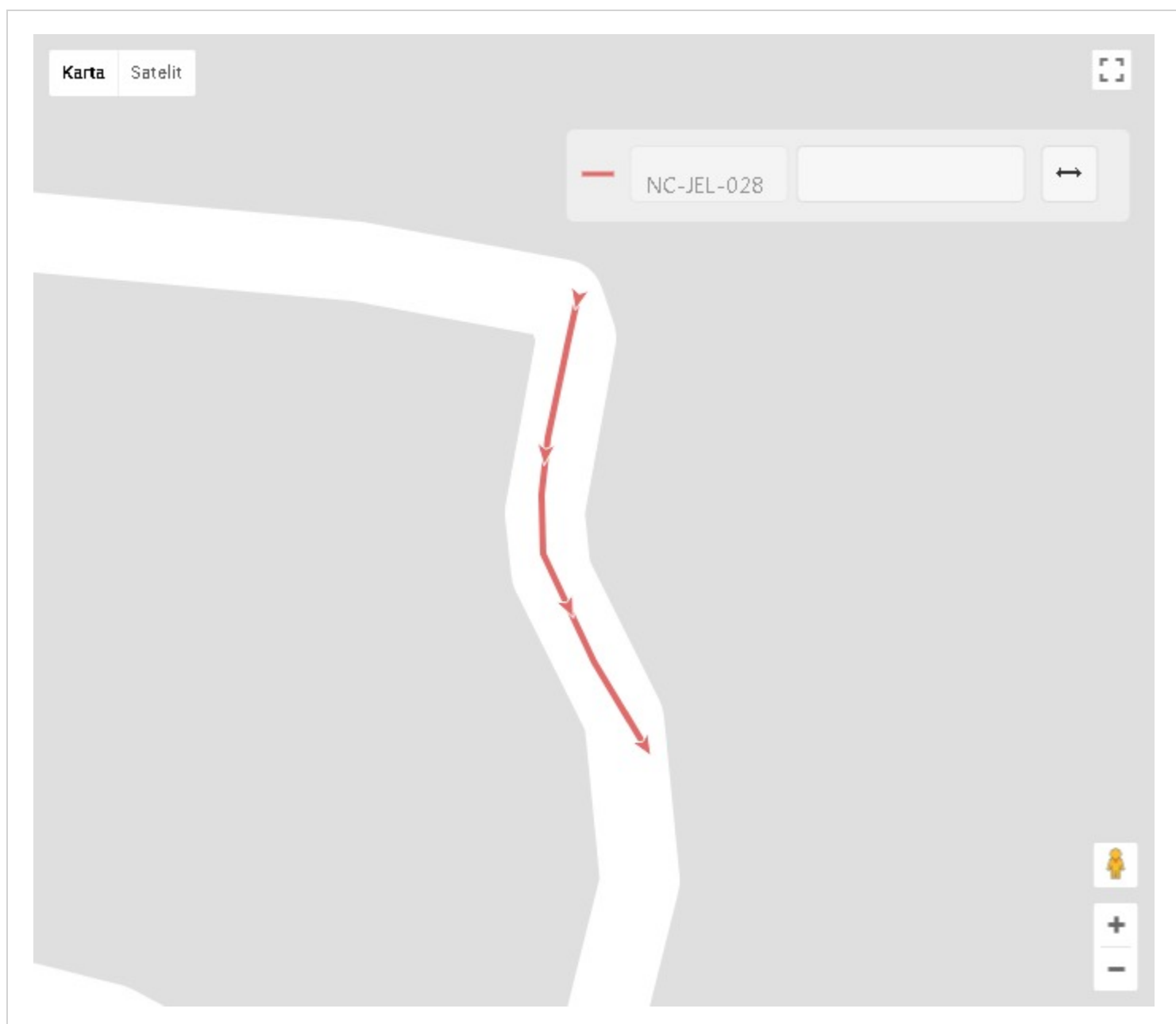


Naziv:	Od Podhum kbr.61 do Podhum kbr.75 (Od NC0024 do NC0029)
Broj/oznaka ceste:	NC-JEL-028
Kategorija ceste:	Nerazvrstana

Županija:	PRIMORSKO-GORANSKA
Lokalna samouprava:	Općina Jelenje
Mjesni odbor:	
Naselje:	Podhum
Ulica/ulice:	
Mjesto pripravnosti:	

Duljina ceste - službeno:	0,320
Duljina ceste - GPS (km):	0,032

Prosječna visina - GPS (m):	306,80
------------------------------------	--------

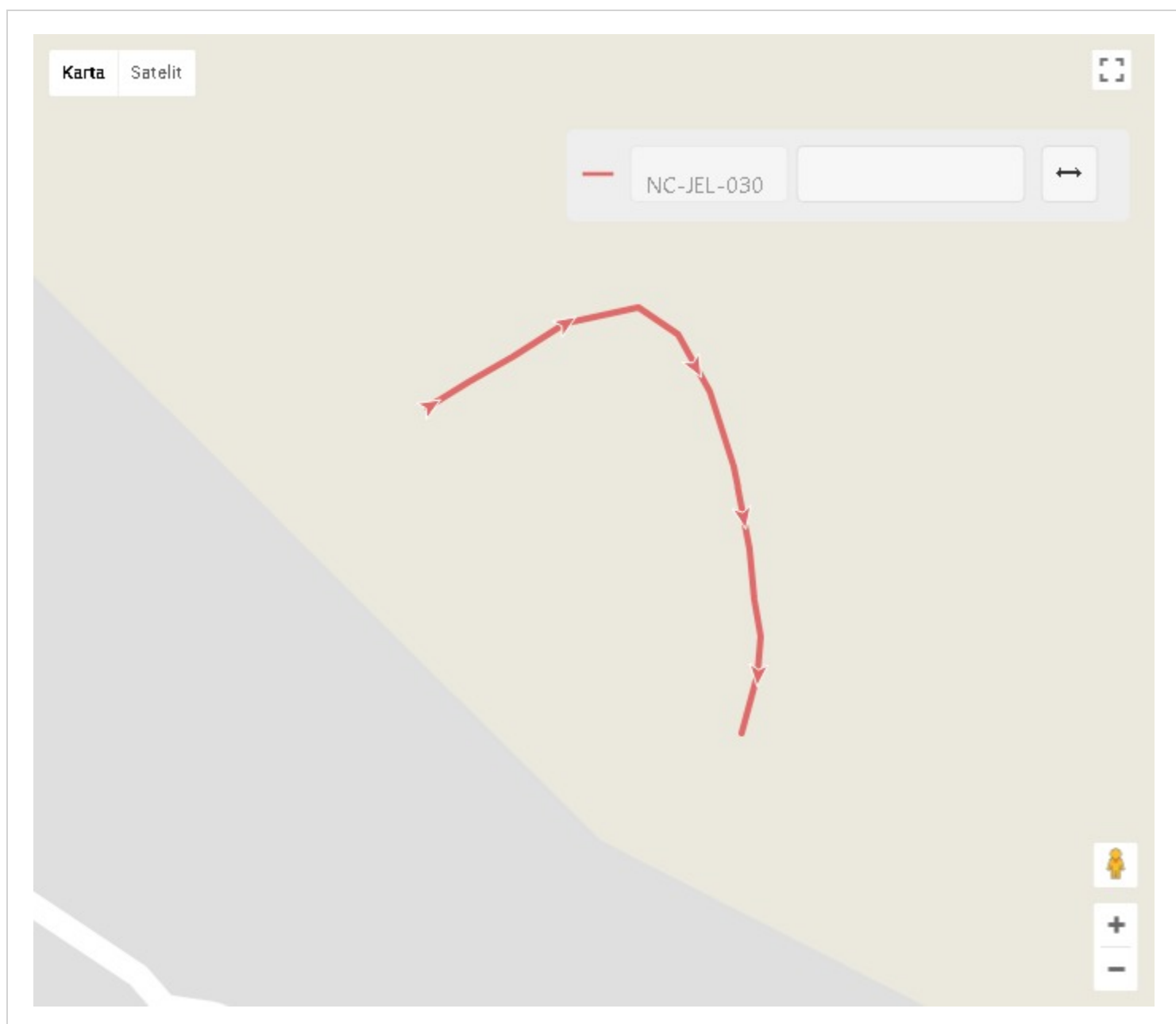


Naziv:	Od NC0024 do k.č.2644/123, k.o. Podhum (od NC0024 do k.č.2644/123,k.o. Podhum)
Broj/oznaka ceste:	NC-JEL-030
Kategorija ceste:	Nerazvrstana

Županija:	PRIMORSKO-GORANSKA
Lokalna samouprava:	Općina Jelenje
Mjesni odbor:	
Naselje:	Podhum
Ulica/ulice:	
Mjesto pripravnosti:	

Duljina ceste - službeno:	0,170
Duljina ceste - GPS (km):	0,185

Prosječna visina - GPS (m):	325,95
------------------------------------	--------

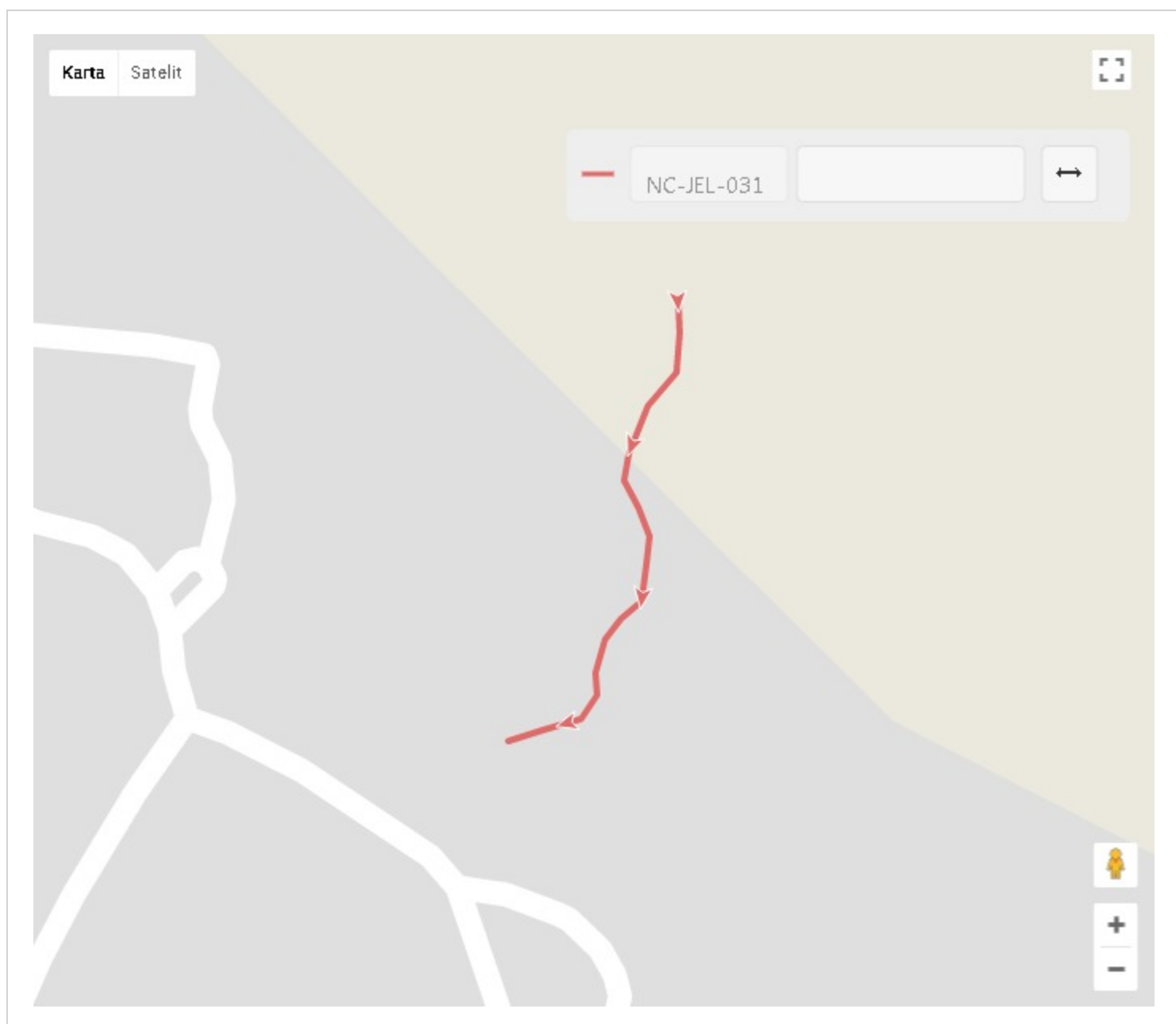


Naziv:	Od NC0024 do Podhum kbr.87(od NC0024 do NC0032 kod kbr.87)
Broj/oznaka ceste:	NC-JEL-031
Kategorija ceste:	Nerazvrstana

Županija:	PRIMORSKO-GORANSKA
Lokalna samouprava:	Općina Jelenje
Mjesni odbor:	
Naselje:	Podhum
Ulica/ulice:	
Mjesto pripravnosti:	

Duljina ceste - službeno:	0,155
Duljina ceste - GPS (km):	0,143

Prosječna visina - GPS (m):	313,94
------------------------------------	--------

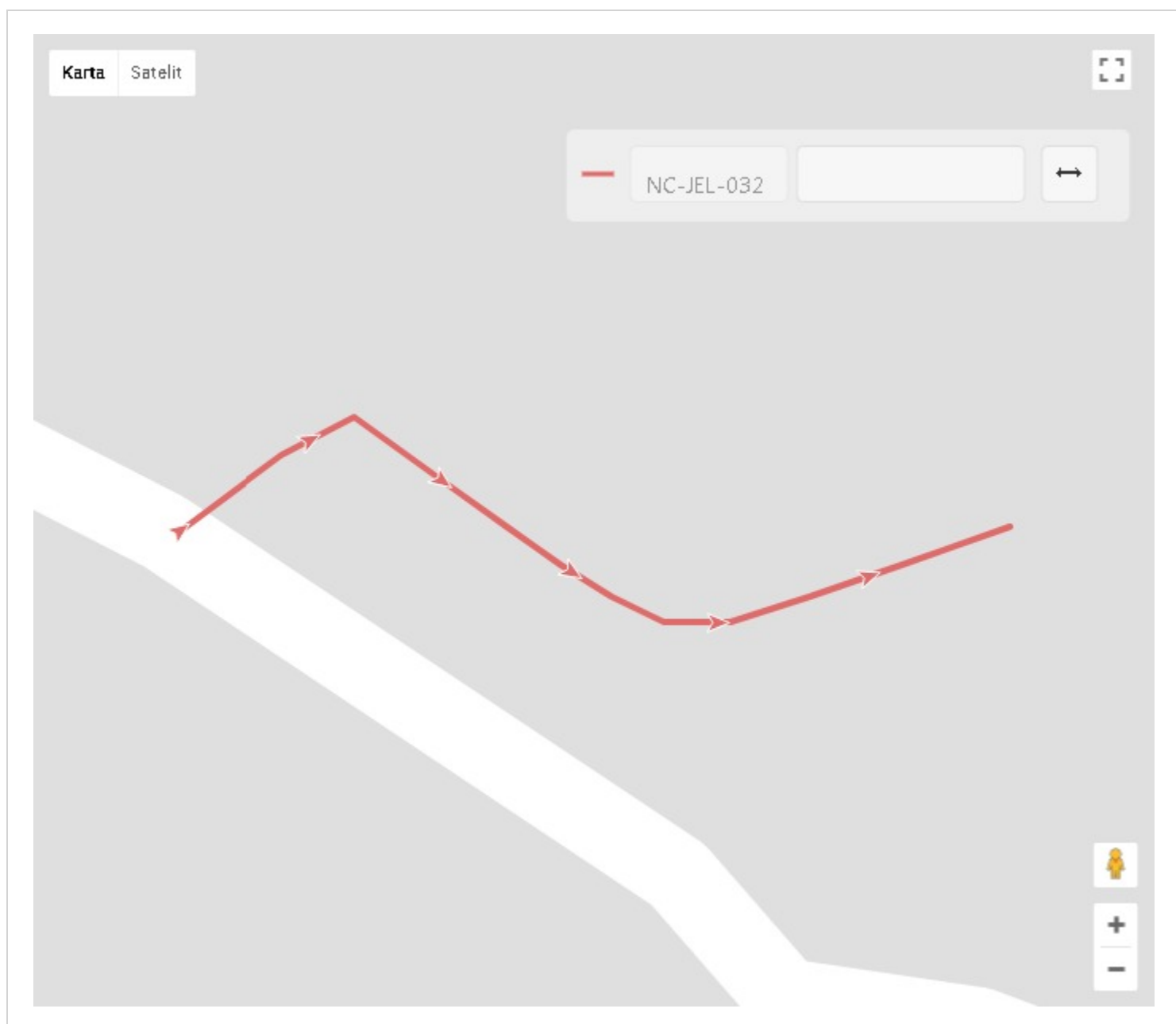


Naziv:	Od Podhum kbr.86 do Podhum kbr.87 (Od NC0033 do NC0024)
Broj/oznaka ceste:	NC-JEL-032
Kategorija ceste:	Nerazvrstana

Županija:	PRIMORSKO-GORANSKA
Lokalna samouprava:	Općina Jelenje
Mjesni odbor:	
Naselje:	Podhum
Ulica/ulice:	
Mjesto pripravnosti:	

Duljina ceste - službeno:	0,064
Duljina ceste - GPS (km):	0,063

Prosječna visina - GPS (m):	301,22
------------------------------------	--------

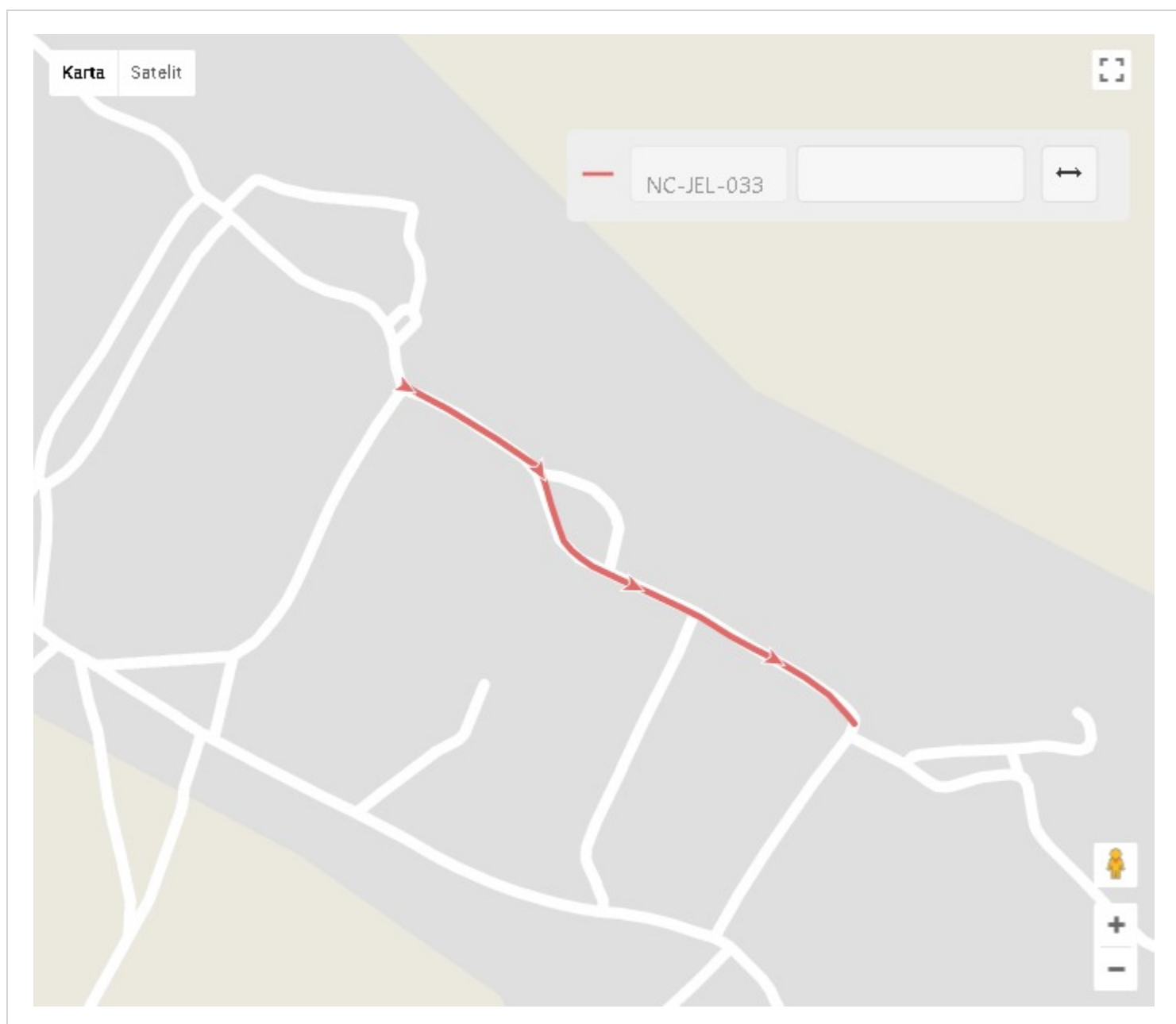


Naziv:	Od Podhum kbr.84 do Podhum kbr.101 (Od NC0022 do NC0040)
Broj/oznaka ceste:	NC-JEL-033
Kategorija ceste:	Nerazvrstana

Županija:	PRIMORSKO-GORANSKA
Lokalna samouprava:	Općina Jelenje
Mjesni odbor:	
Naselje:	Podhum
Ulica/ulice:	
Mjesto pripravnosti:	

Duljina ceste - službeno:	0,307
Duljina ceste - GPS (km):	0,308

Prosječna visina - GPS (m):	296,79
------------------------------------	--------

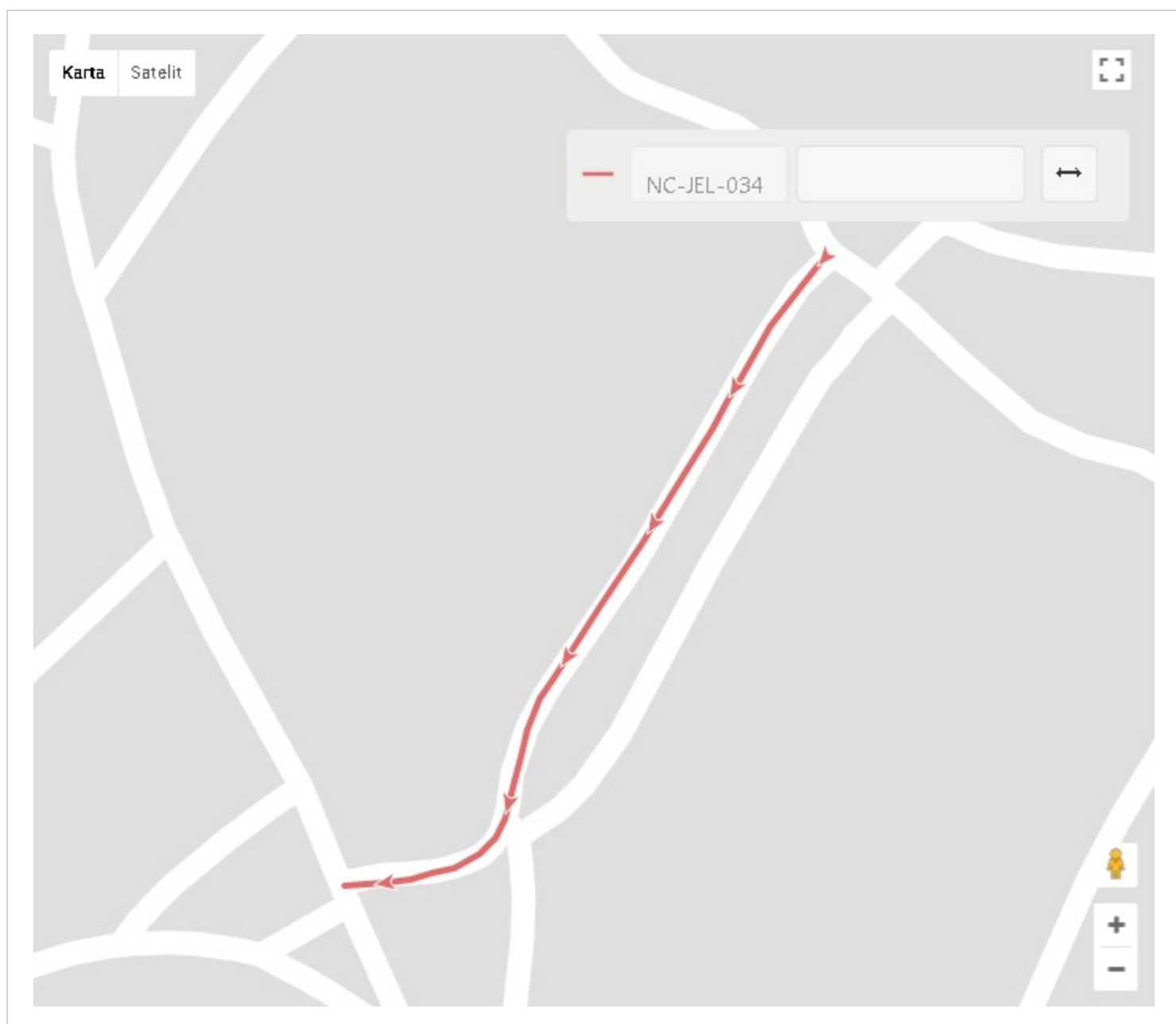


Naziv:	Od Podhum kbr.26 do Podhum kbr.49 (Od NC0018 do NC0022)
Broj/oznaka ceste:	NC-JEL-034
Kategorija ceste:	Nerazvrstana

Županija:	PRIMORSKO-GORANSKA
Lokalna samouprava:	Općina Jelenje
Mjesni odbor:	
Naselje:	Podhum
Ulica/ulice:	
Mjesto pripravnosti:	

Duljina ceste - službeno:	0,225
Duljina ceste - GPS (km):	0,221

Prosječna visina - GPS (m):	299,24
------------------------------------	--------

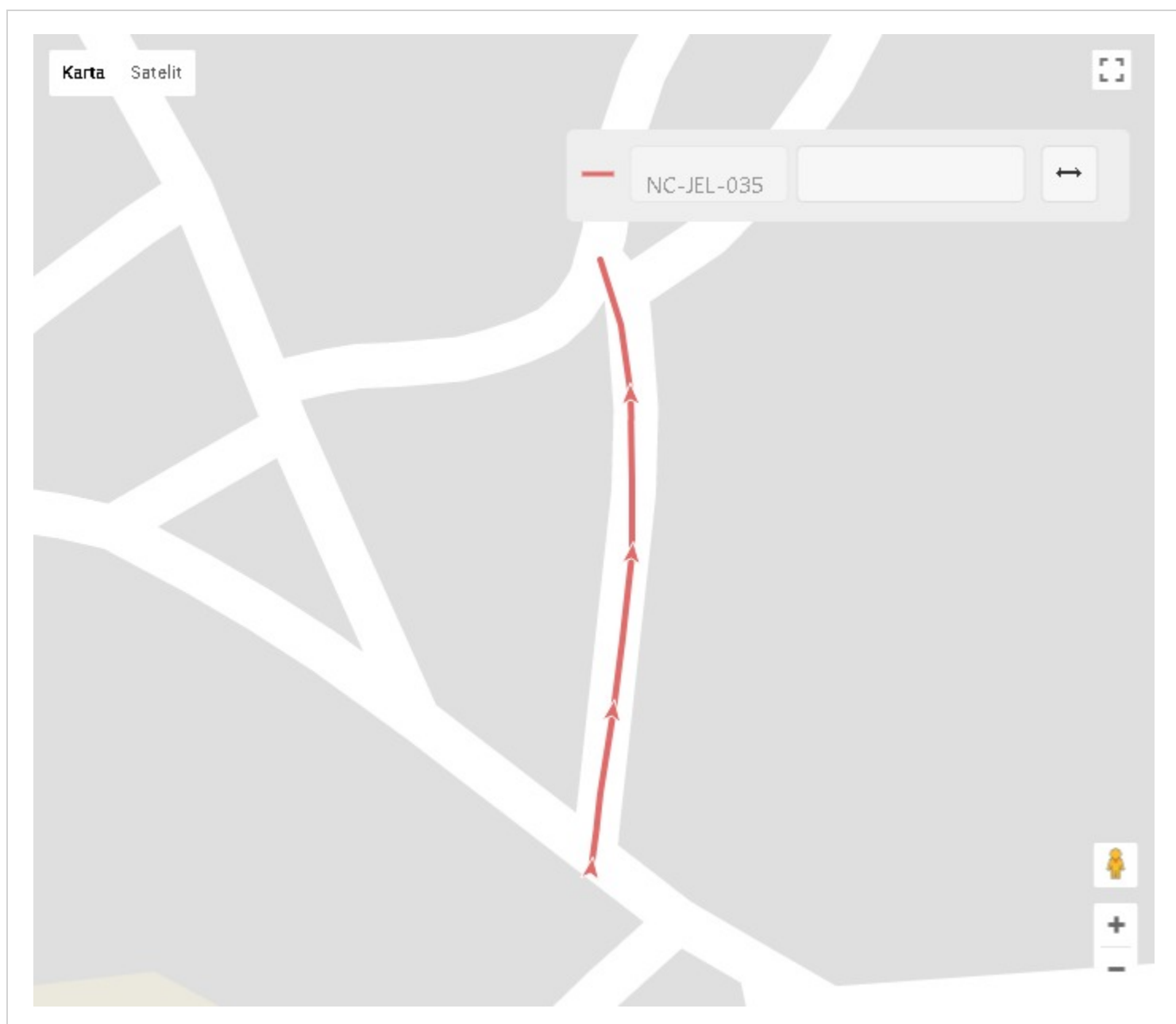


Naziv:	Od Podhum kbr.26/A do Podhum kbr.28 (Od NC0034 do L58021)
Broj/oznaka ceste:	NC-JEL-035
Kategorija ceste:	Nerazvrstana

Županija:	PRIMORSKO-GORANSKA
Lokalna samouprava:	Općina Jelenje
Mjesni odbor:	
Naselje:	Podhum
Ulica/ulice:	
Mjesto pripravnosti:	

Duljina ceste - službeno:	0,077
Duljina ceste - GPS (km):	0,082

Prosječna visina - GPS (m):	297,31
------------------------------------	--------

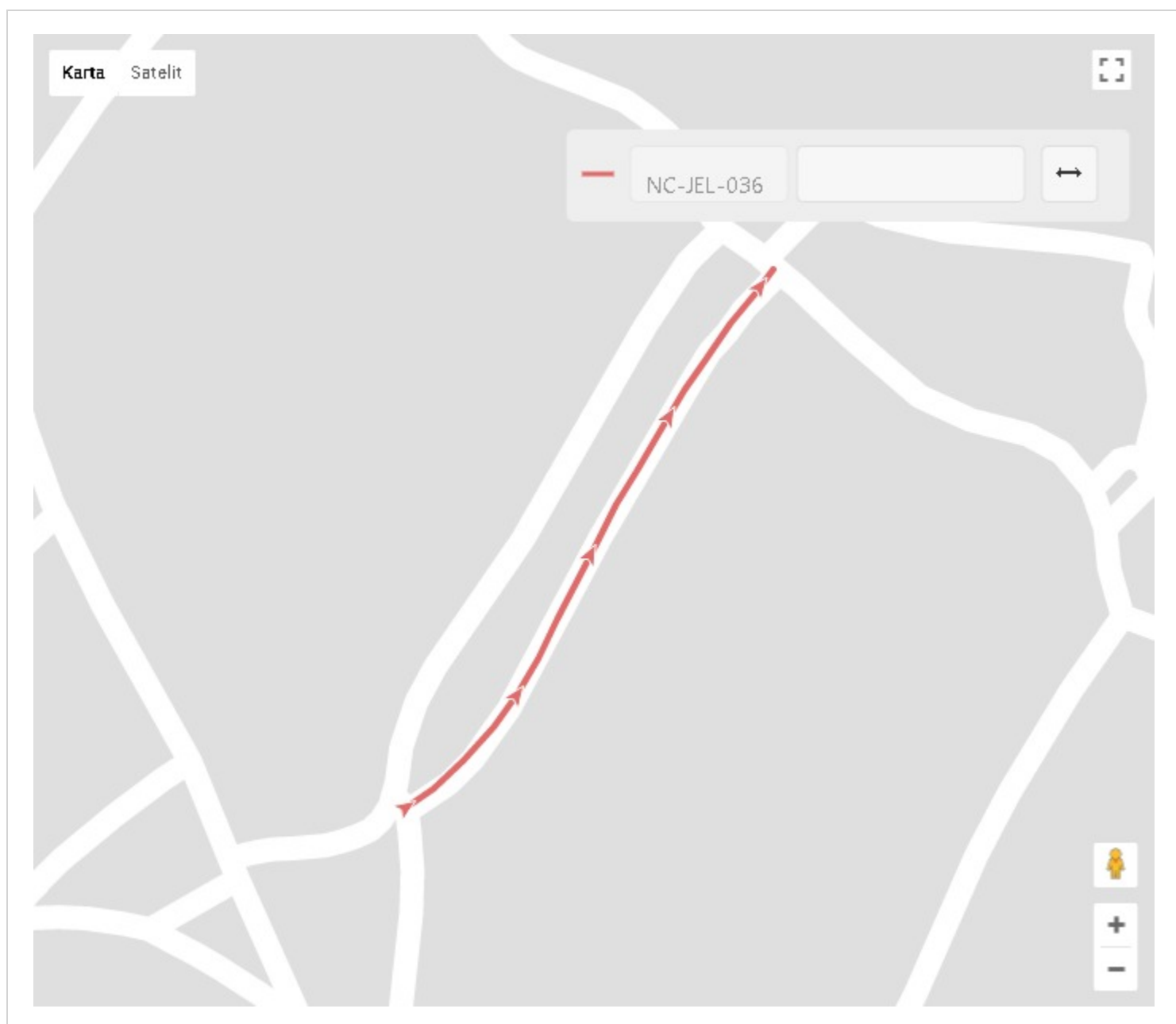


Naziv:	Od Podhum kbr.26/A do Podhum kbr.51 (Od NC0035 do NC0022)
Broj/oznaka ceste:	NC-JEL-036
Kategorija ceste:	Nerazvrstana

Županija:	PRIMORSKO-GORANSKA
Lokalna samouprava:	Općina Jelenje
Mjesni odbor:	
Naselje:	Podhum
Ulica/ulice:	
Mjesto pripravnosti:	

Duljina ceste - službeno:	0,176
Duljina ceste - GPS (km):	0,175

Prosječna visina - GPS (m):	299,59
------------------------------------	--------

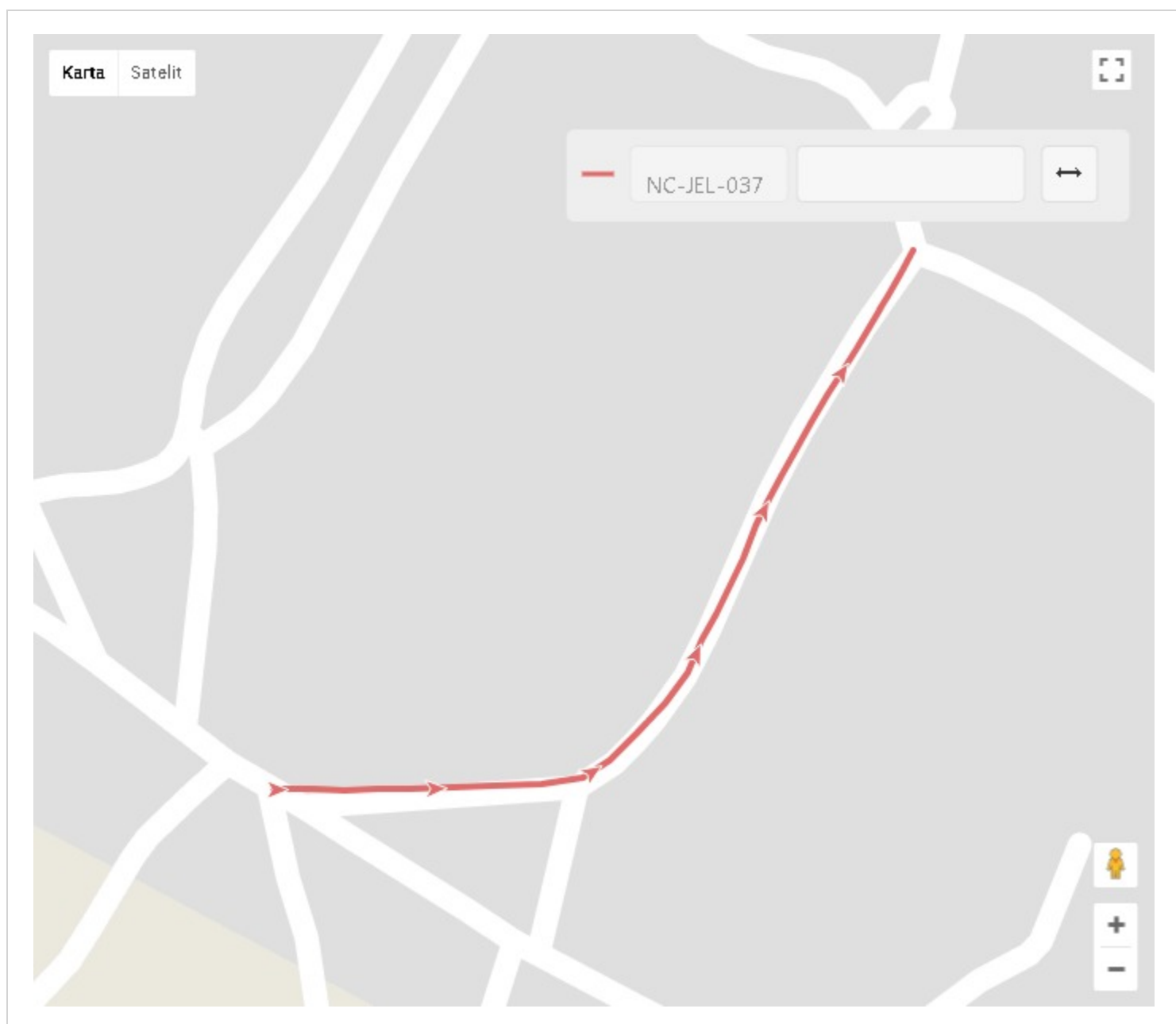


Naziv:	Od Podhum kbr.28 do Podhum kbr.82 (Od L58021 do NC0022)
Broj/oznaka ceste:	NC-JEL-037
Kategorija ceste:	Nerazvrstana

Županija:	PRIMORSKO-GORANSKA
Lokalna samouprava:	Općina Jelenje
Mjesni odbor:	
Naselje:	Podhum
Ulica/ulice:	
Mjesto pripravnosti:	

Duljina ceste - službeno:	0,243
Duljina ceste - GPS (km):	0,248

Prosječna visina - GPS (m):	295,20
------------------------------------	--------

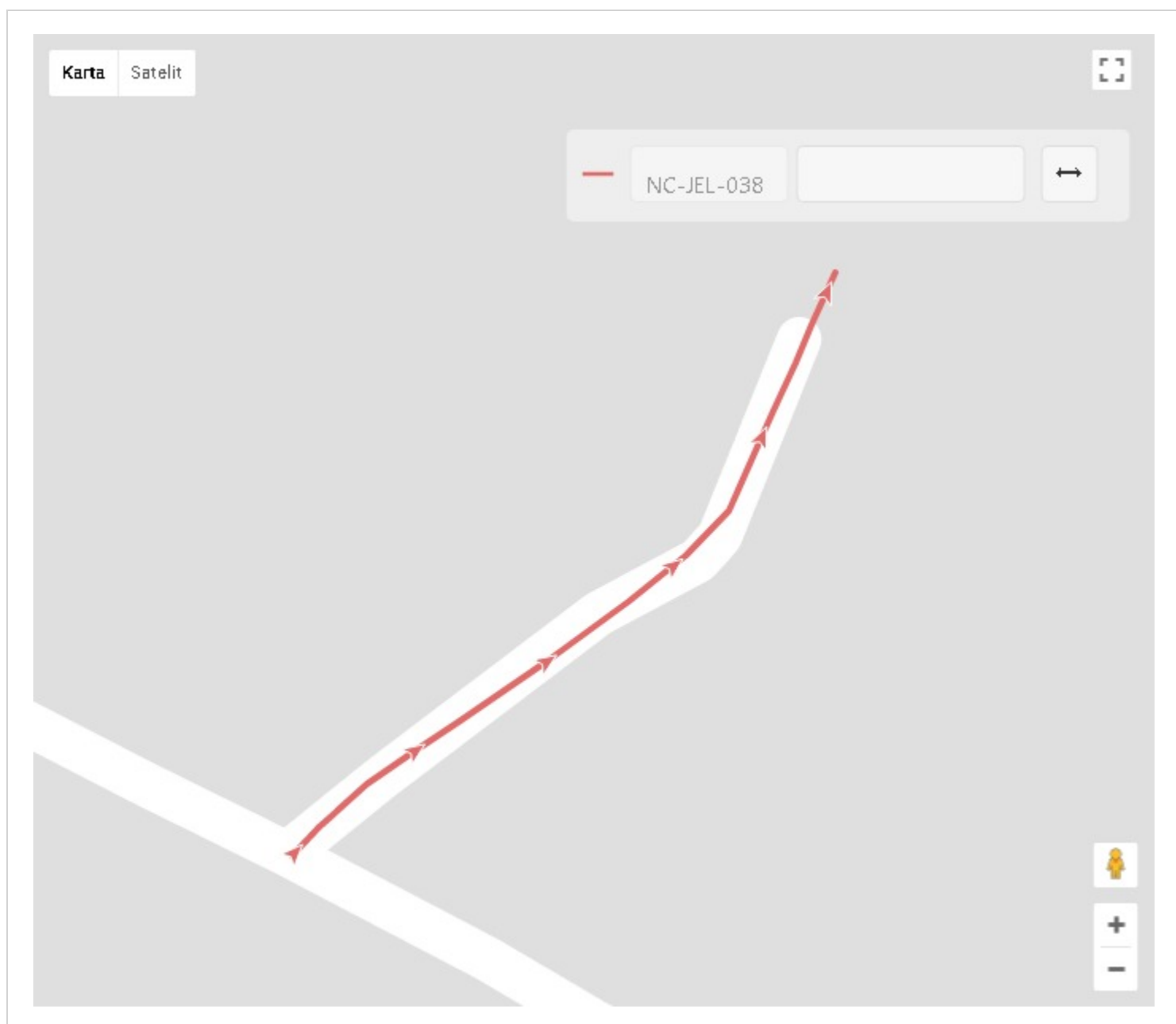


Naziv:	Od Podhum kbr.37 do Podhum kbr.37/2 (Od L58021)
Broj/oznaka ceste:	NC-JEL-038
Kategorija ceste:	Nerazvrstana

Županija:	PRIMORSKO-GORANSKA
Lokalna samouprava:	Općina Jelenje
Mjesni odbor:	
Naselje:	Podhum
Ulica/ulice:	
Mjesto pripravnosti:	

Duljina ceste - službeno:	0,105
Duljina ceste - GPS (km):	0,108

Prosječna visina - GPS (m):	293,72
------------------------------------	--------

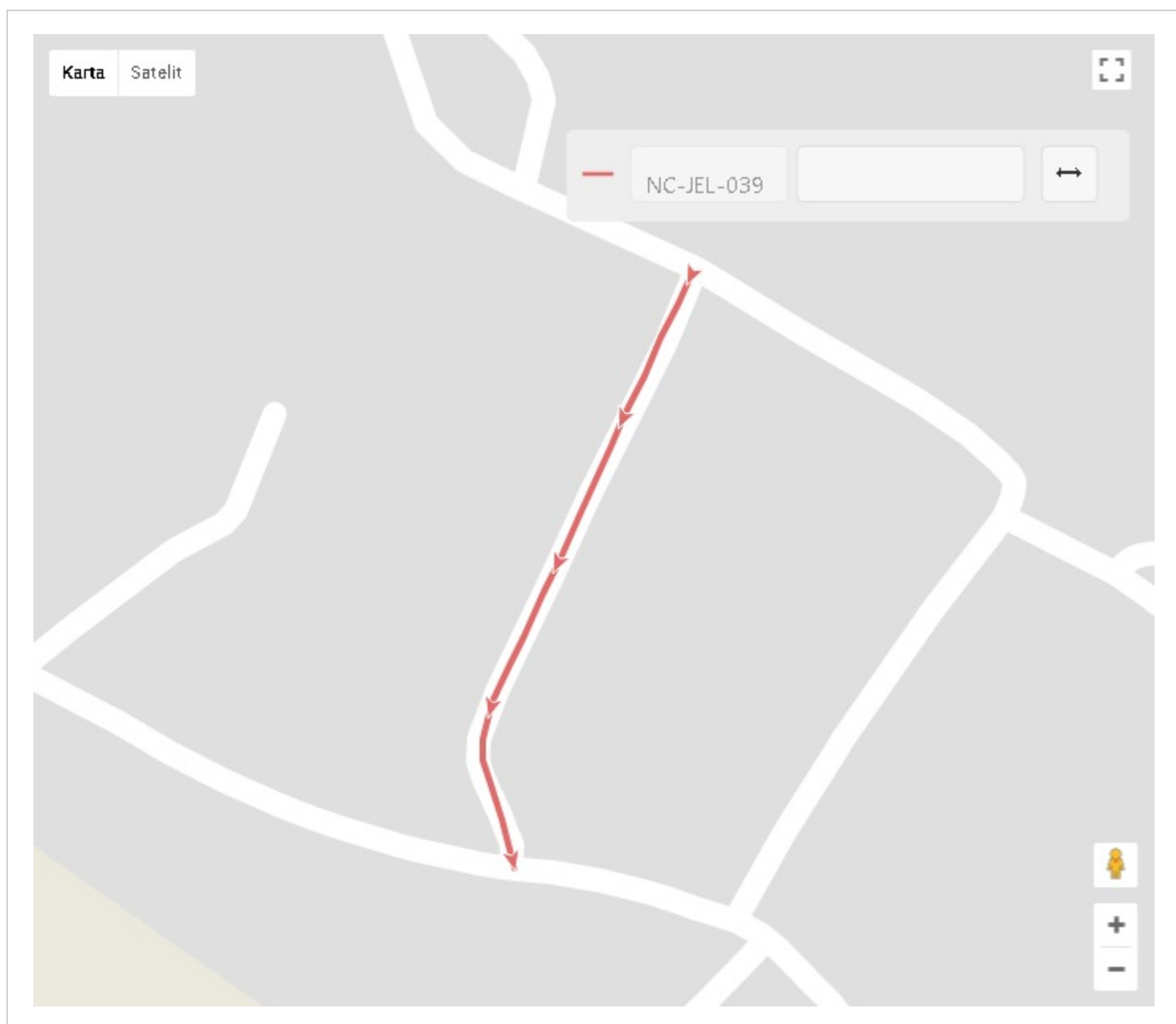


Naziv:	Od Podhum kbr.37/7 do Podhum kbr.95/4 (Od L58021 do NC0033)
Broj/oznaka ceste:	NC-JEL-039
Kategorija ceste:	Nerazvrstana

Županija:	PRIMORSKO-GORANSKA
Lokalna samouprava:	Općina Jelenje
Mjesni odbor:	
Naselje:	Podhum
Ulica/ulice:	
Mjesto pripravnosti:	

Duljina ceste - službeno:	0,168
Duljina ceste - GPS (km):	0,171

Prosječna visina - GPS (m):	293,45
------------------------------------	--------

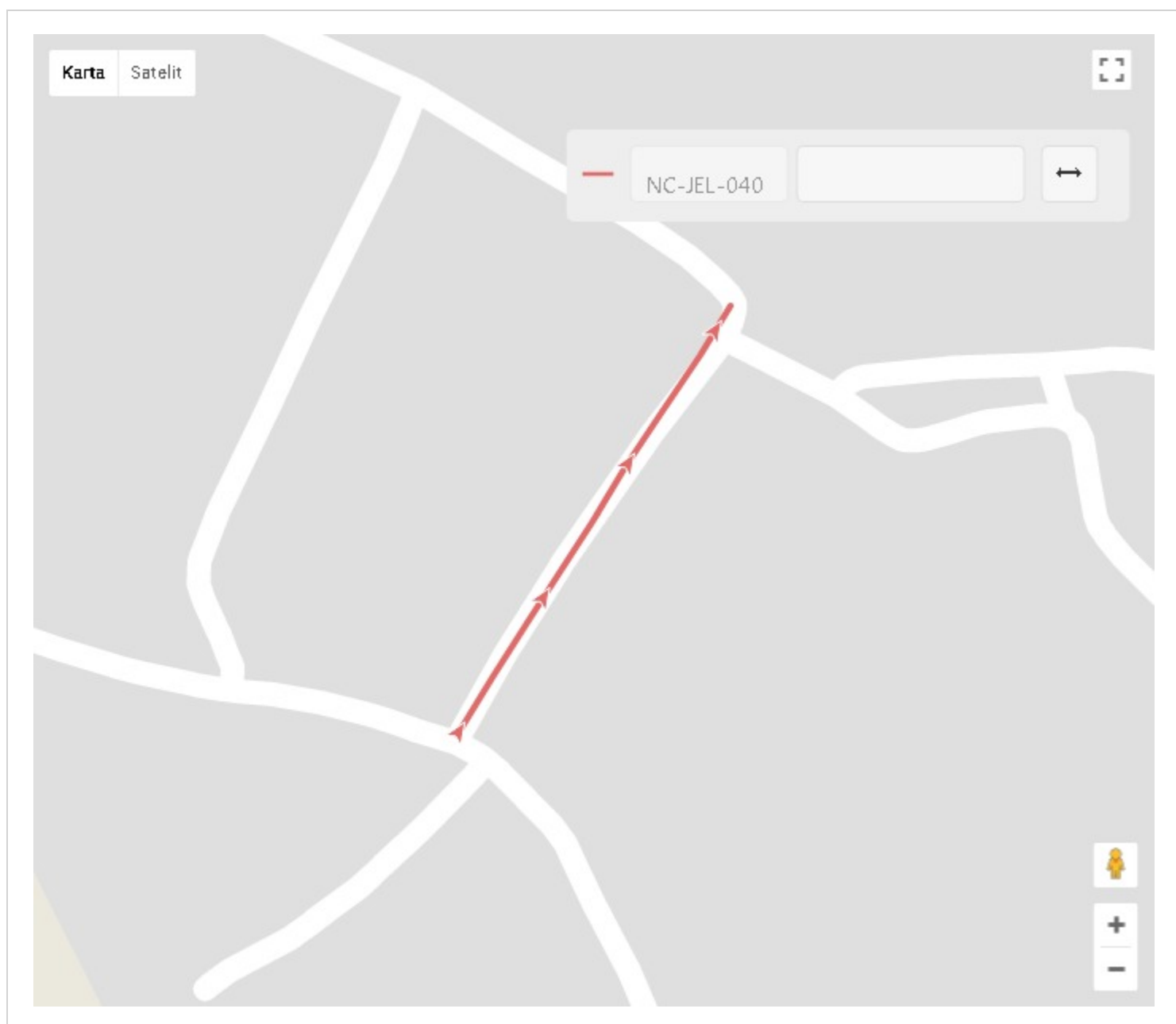


Naziv:	Od Podhum kbr.101 do Podhum kbr.116 (Od NC0033 do L58021)
Broj/oznaka ceste:	NC-JEL-040
Kategorija ceste:	Nerazvrstana

Županija:	PRIMORSKO-GORANSKA
Lokalna samouprava:	Općina Jelenje
Mjesni odbor:	
Naselje:	Podhum
Ulica/ulice:	
Mjesto pripravnosti:	

Duljina ceste - službeno:	0,136
Duljina ceste - GPS (km):	0,134

Prosječna visina - GPS (m):	291,85
------------------------------------	--------

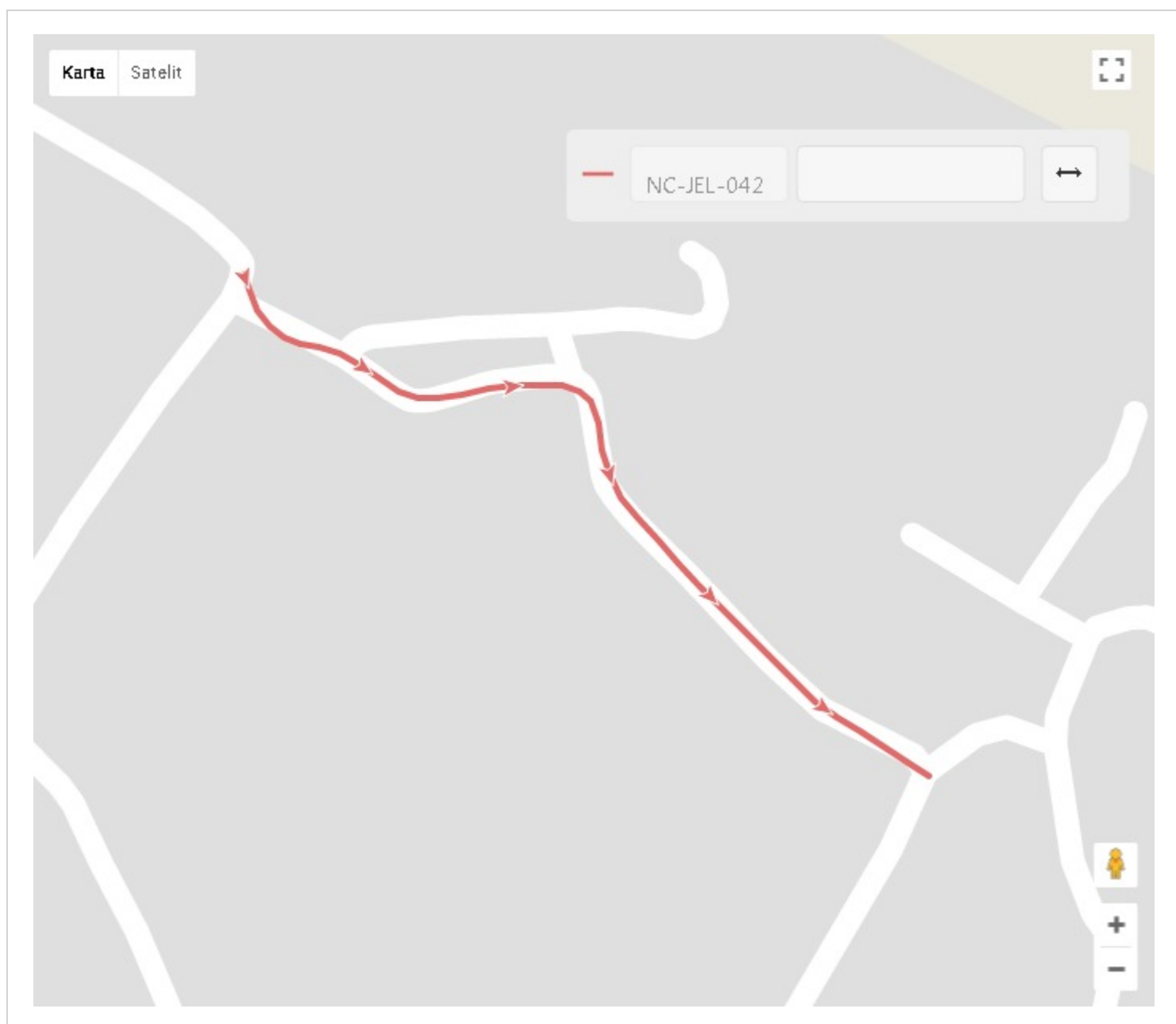


Naziv:	Od Podhum kbr.102 do Podhum kbr.115 (Od NC0040 do NC0046)
Broj/oznaka ceste:	NC-JEL-042
Kategorija ceste:	Nerazvrstana

Županija:	PRIMORSKO-GORANSKA
Lokalna samouprava:	Općina Jelenje
Mjesni odbor:	
Naselje:	Podhum
Ulica/ulice:	
Mjesto pripravnosti:	

Duljina ceste - službeno:	0,253
Duljina ceste - GPS (km):	0,244

Prosječna visina - GPS (m):	294,05
------------------------------------	--------

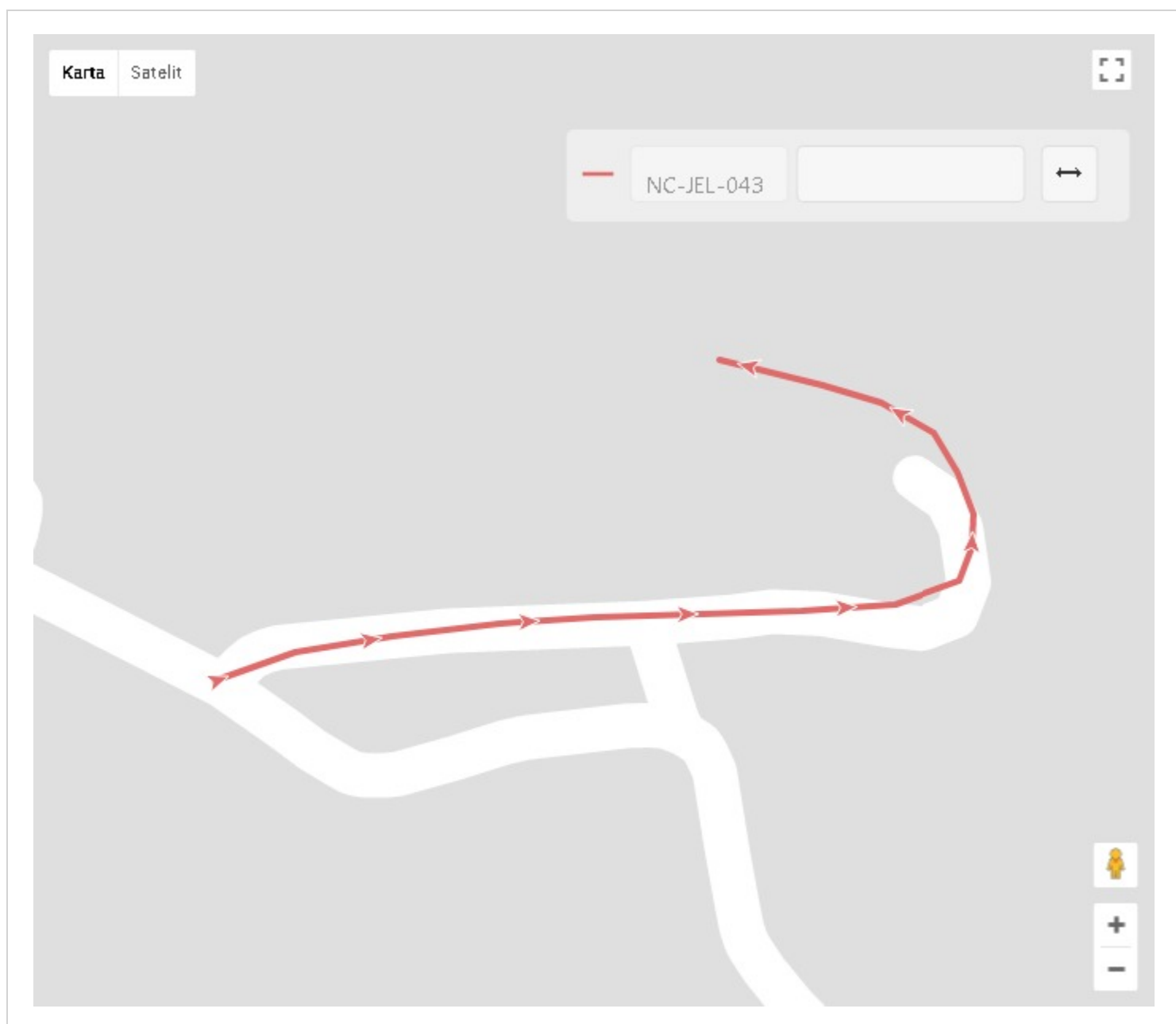


Naziv:	Od Podhum kbr.103 do Podhum kbr.107/1 (Od NC0042 do NC0046)
Broj/oznaka ceste:	NC-JEL-043
Kategorija ceste:	Nerazvrstana

Županija:	PRIMORSKO-GORANSKA
Lokalna samouprava:	Općina Jelenje
Mjesni odbor:	
Naselje:	Podhum
Ulica/ulice:	
Mjesto pripravnosti:	

Duljina ceste - službeno:	0,155
Duljina ceste - GPS (km):	0,151

Prosječna visina - GPS (m):	299,33
------------------------------------	--------

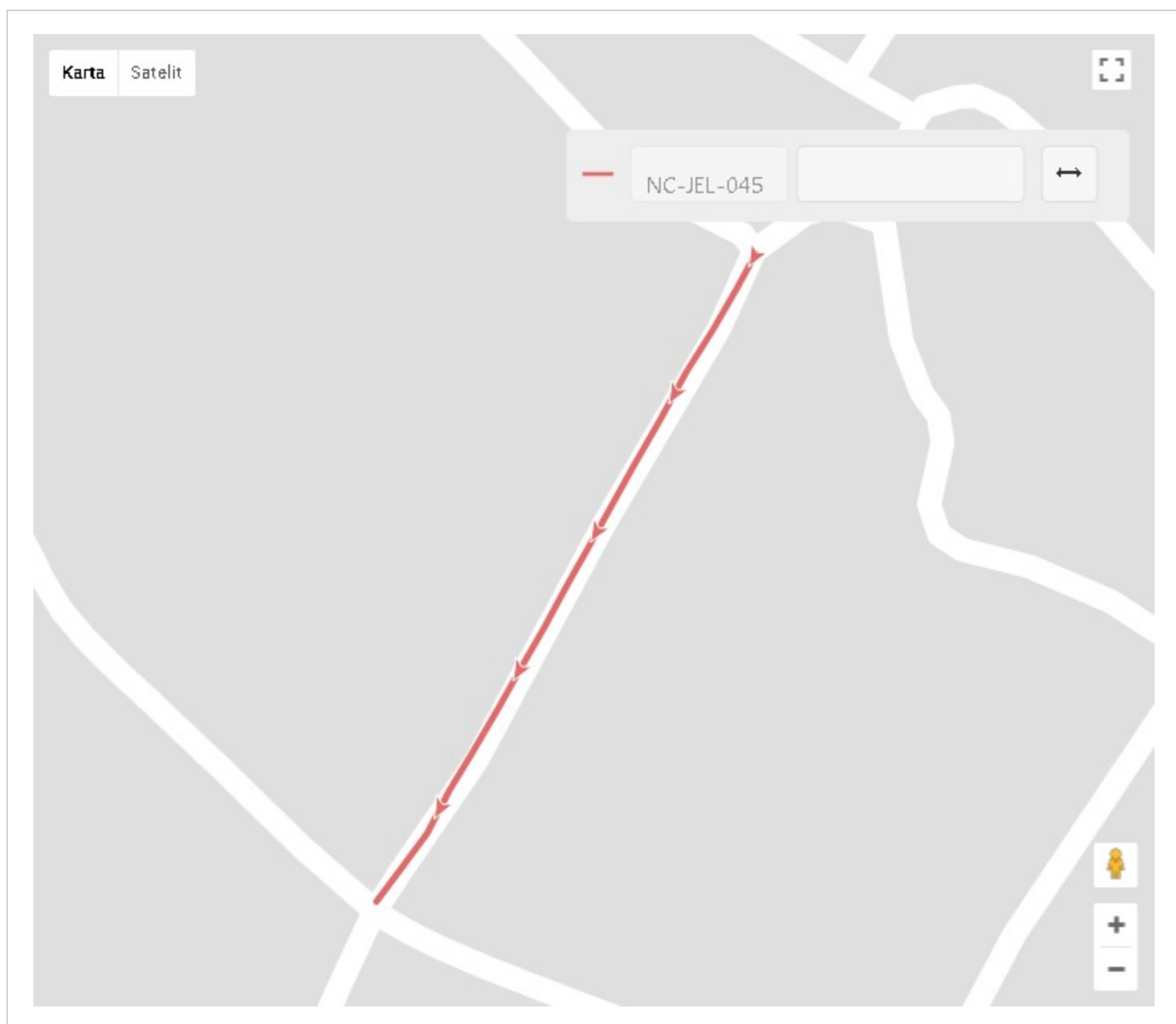


Naziv:	Od Podhum kbr.127 do Podhum kbr.128 (Od L58021 do NC0042)
Broj/oznaka ceste:	NC-JEL-045
Kategorija ceste:	Nerazvrstana

Županija:	PRIMORSKO-GORANSKA
Lokalna samouprava:	Općina Jelenje
Mjesni odbor:	
Naselje:	Podhum
Ulica/ulice:	
Mjesto pripravnosti:	

Duljina ceste - službeno:	0,197
Duljina ceste - GPS (km):	0,199

Prosječna visina - GPS (m):	287,13
------------------------------------	--------

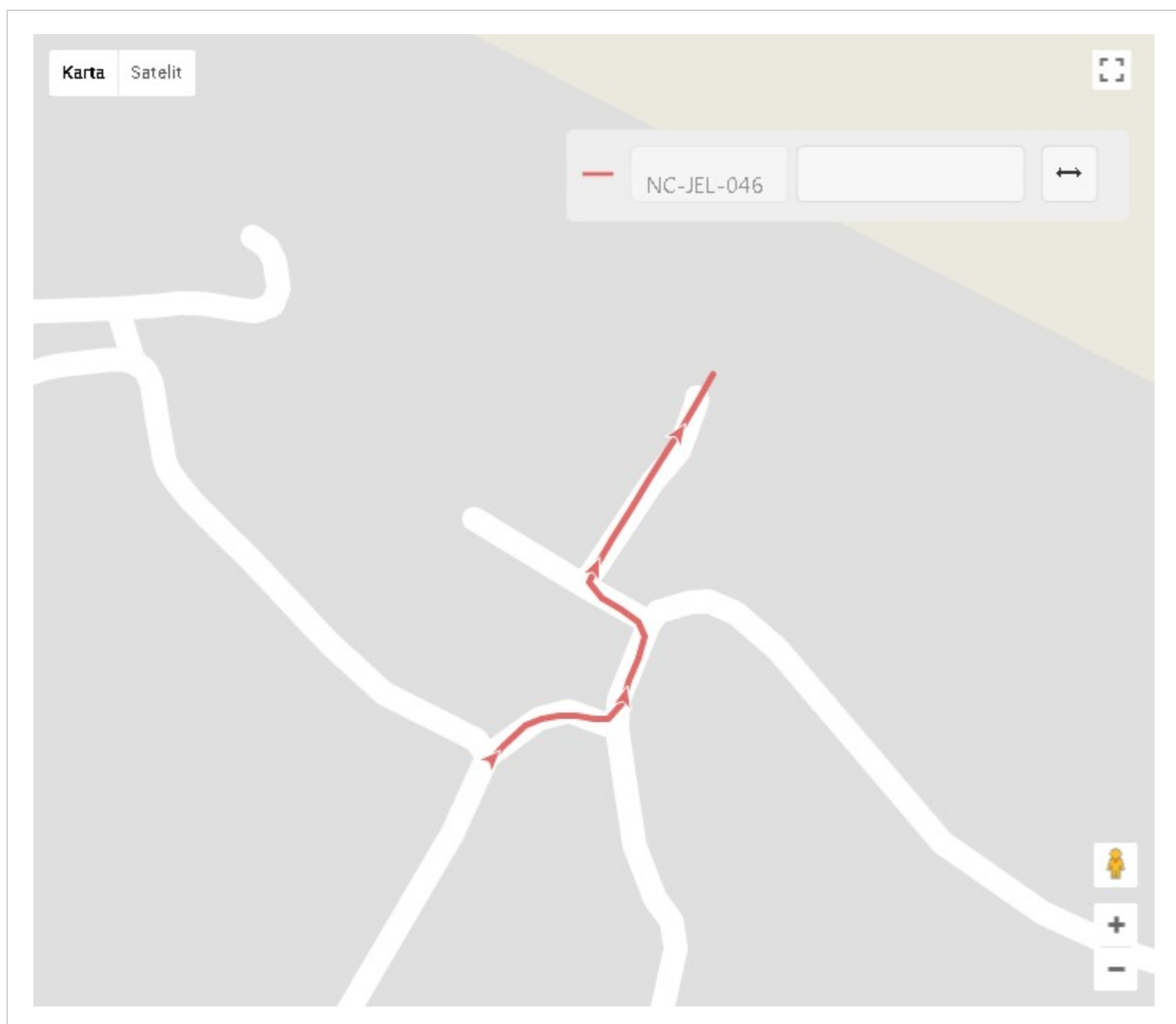


Naziv:	Od Podhum kbr.128 do Podhum kbr.136 (Od NC0042)
Broj/oznaka ceste:	NC-JEL-046
Kategorija ceste:	Nerazvrstana

Županija:	PRIMORSKO-GORANSKA
Lokalna samouprava:	Općina Jelenje
Mjesni odbor:	
Naselje:	Podhum
Ulica/ulice:	
Mjesto pripravnosti:	

Duljina ceste - službeno:	0,140
Duljina ceste - GPS (km):	0,145

Prosječna visina - GPS (m):	296,24
------------------------------------	--------

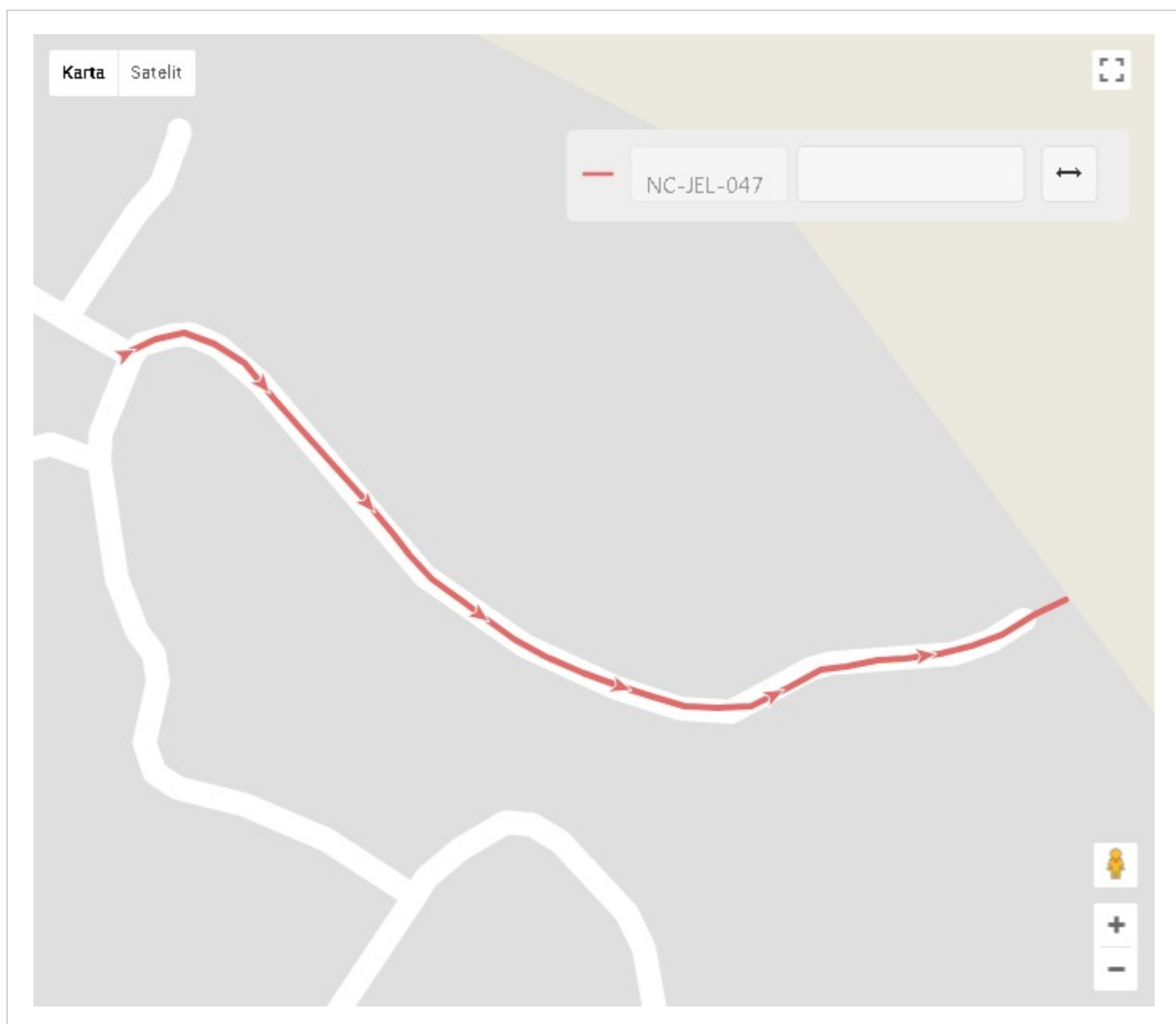


Naziv:	Od Podhum kbr.137 do Podhum kbr.179/A (Od NC0046)
Broj/oznaka ceste:	NC-JEL-047
Kategorija ceste:	Nerazvrstana

Županija:	PRIMORSKO-GORANSKA
Lokalna samouprava:	Općina Jelenje
Mjesni odbor:	
Naselje:	Podhum
Ulica/ulice:	
Mjesto pripravnosti:	

Duljina ceste - službeno:	0,289
Duljina ceste - GPS (km):	0,292

Prosječna visina - GPS (m):	298,38
------------------------------------	--------

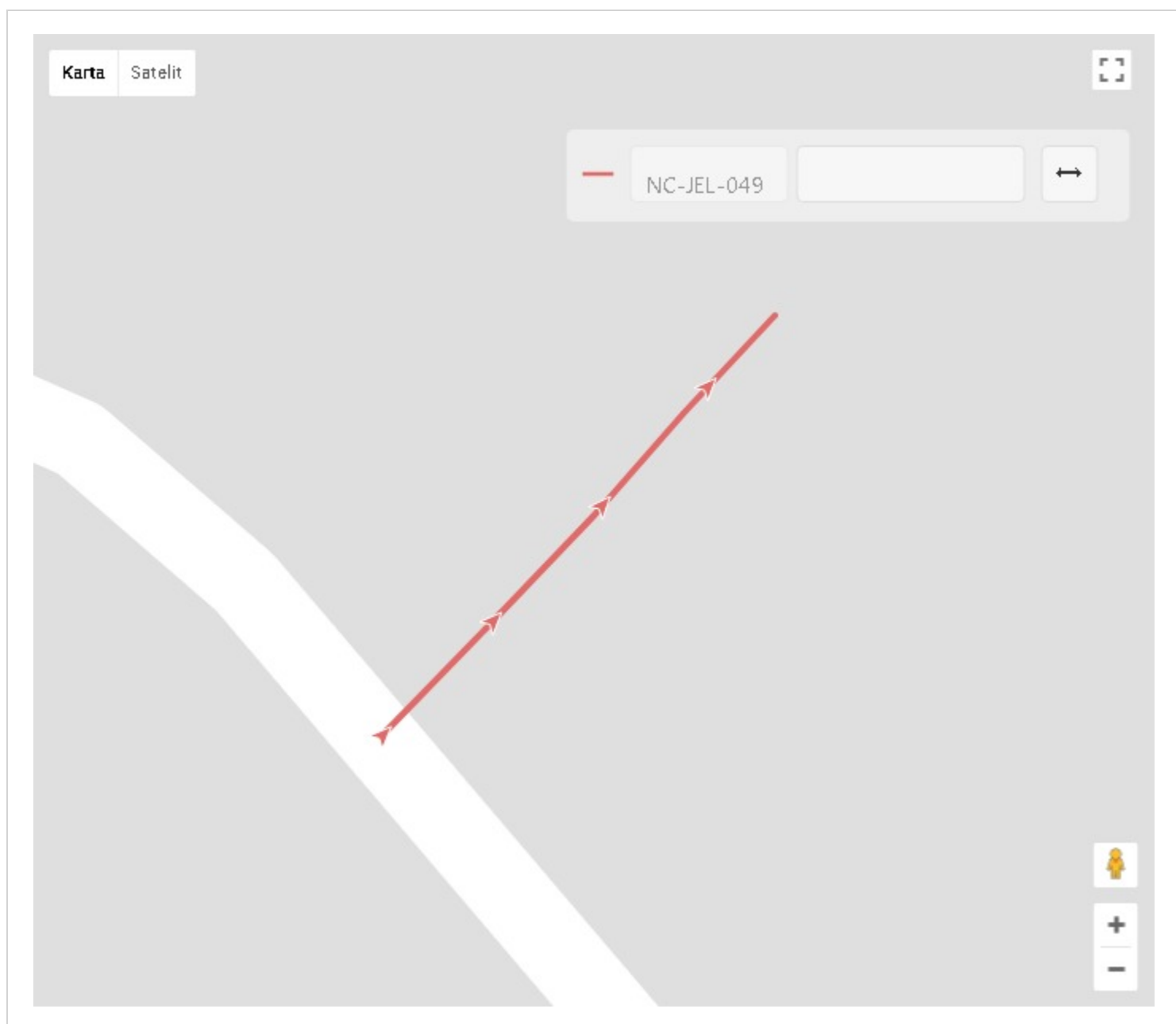


Naziv:	Od Podhum kbr.138 do Podhum kbr.140 (Od NC0047)
Broj/oznaka ceste:	NC-JEL-049
Kategorija ceste:	Nerazvrstana

Županija:	PRIMORSKO-GORANSKA
Lokalna samouprava:	Općina Jelenje
Mjesni odbor:	
Naselje:	Podhum
Ulica/ulice:	
Mjesto pripravnosti:	

Duljina ceste - službeno:	0,040
Duljina ceste - GPS (km):	0,038

Prosječna visina - GPS (m):	300,50
------------------------------------	--------

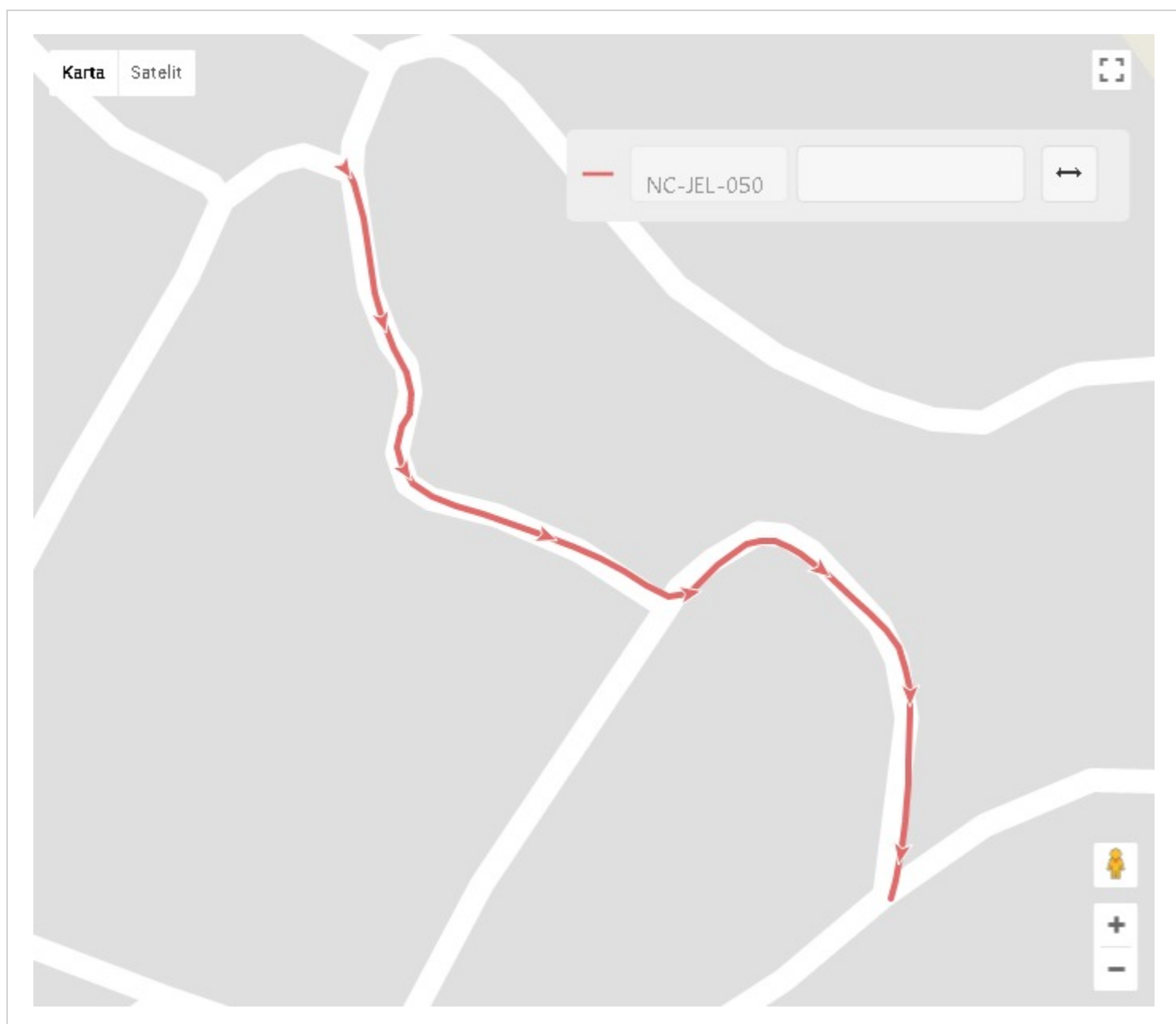


Naziv:	Od Podhum kbr.144 do Podhum kbr.164 (Od NC0046 do NC0053)
Broj/oznaka ceste:	NC-JEL-050
Kategorija ceste:	Nerazvrstana

Županija:	PRIMORSKO-GORANSKA
Lokalna samouprava:	Općina Jelenje
Mjesni odbor:	
Naselje:	Podhum
Ulica/ulice:	
Mjesto pripravnosti:	

Duljina ceste - službeno:	0,316
Duljina ceste - GPS (km):	0,307

Prosječna visina - GPS (m):	286,97
------------------------------------	--------

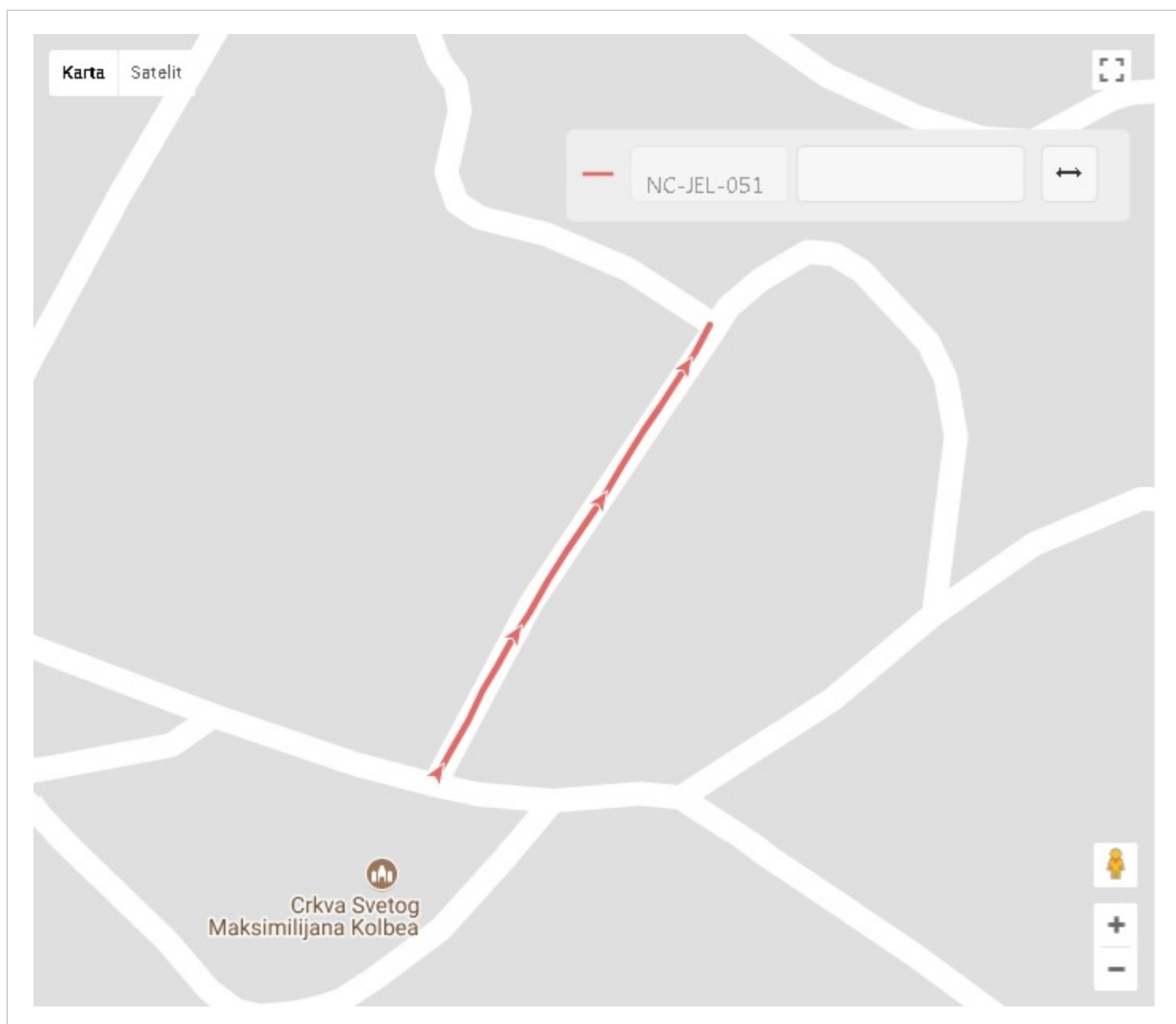


Naziv:	Od Podhum kbr.126/A do Podhum kbr.151 (Od L58021 do NC0050)
Broj/oznaka ceste:	NC-JEL-051
Kategorija ceste:	Nerazvrstana

Županija:	PRIMORSKO-GORANSKA
Lokalna samouprava:	Općina Jelenje
Mjesni odbor:	
Naselje:	Podhum
Ulica/ulice:	
Mjesto pripravnosti:	

Duljina ceste - službeno:	0,141
Duljina ceste - GPS (km):	0,139

Prosječna visina - GPS (m):	285,43
------------------------------------	--------

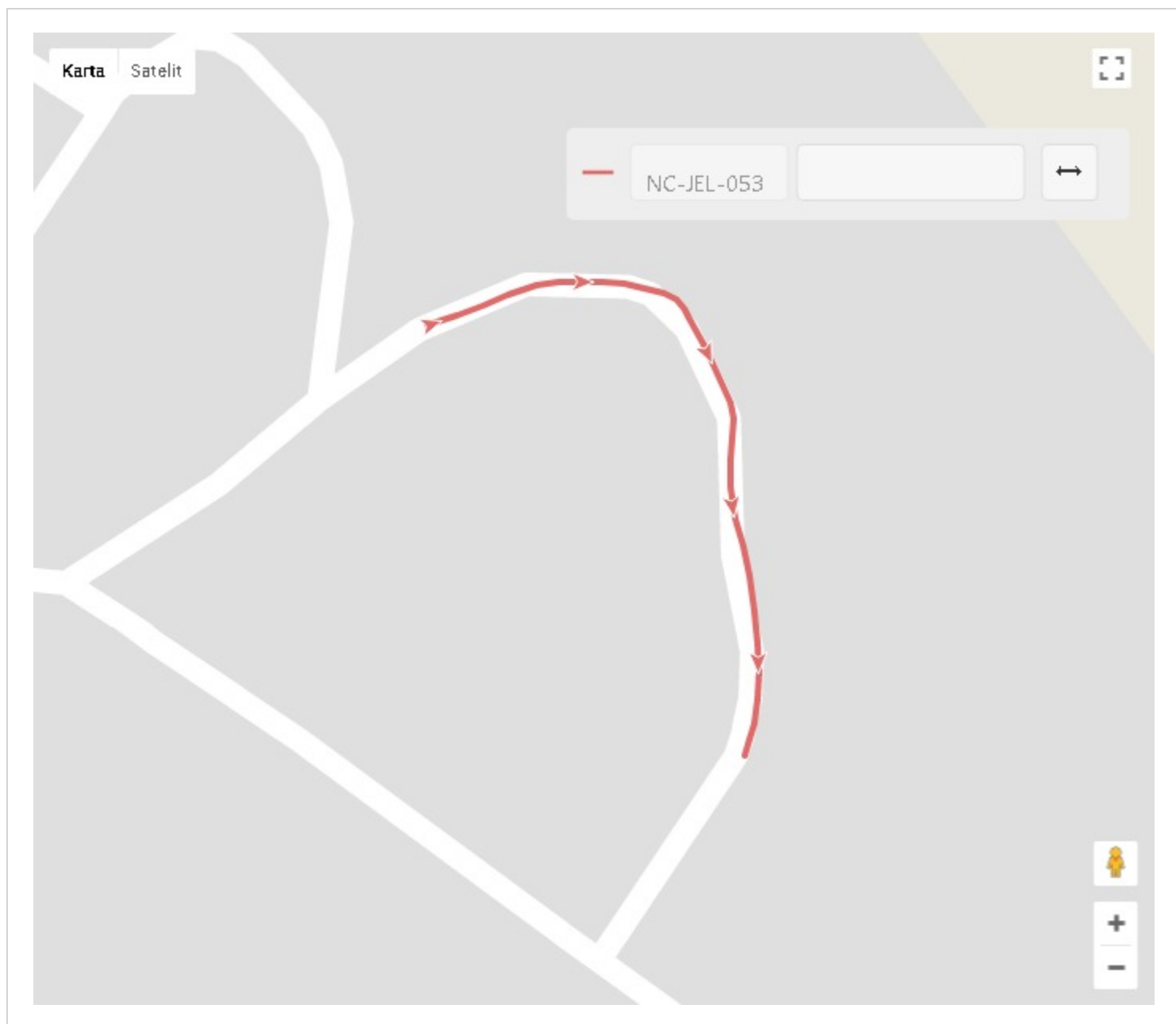


Naziv:	Od Podhum kbr.166 do Podhum kbr.189 (Od NC0097 do NC0054)
Broj/oznaka ceste:	NC-JEL-053
Kategorija ceste:	Nerazvrstana

Županija:	PRIMORSKO-GORANSKA
Lokalna samouprava:	Općina Jelenje
Mjesni odbor:	
Naselje:	Podhum
Ulica/ulice:	
Mjesto pripravnosti:	

Duljina ceste - službeno:	0,188
Duljina ceste - GPS (km):	0,193

Prosječna visina - GPS (m):	287,78
------------------------------------	--------

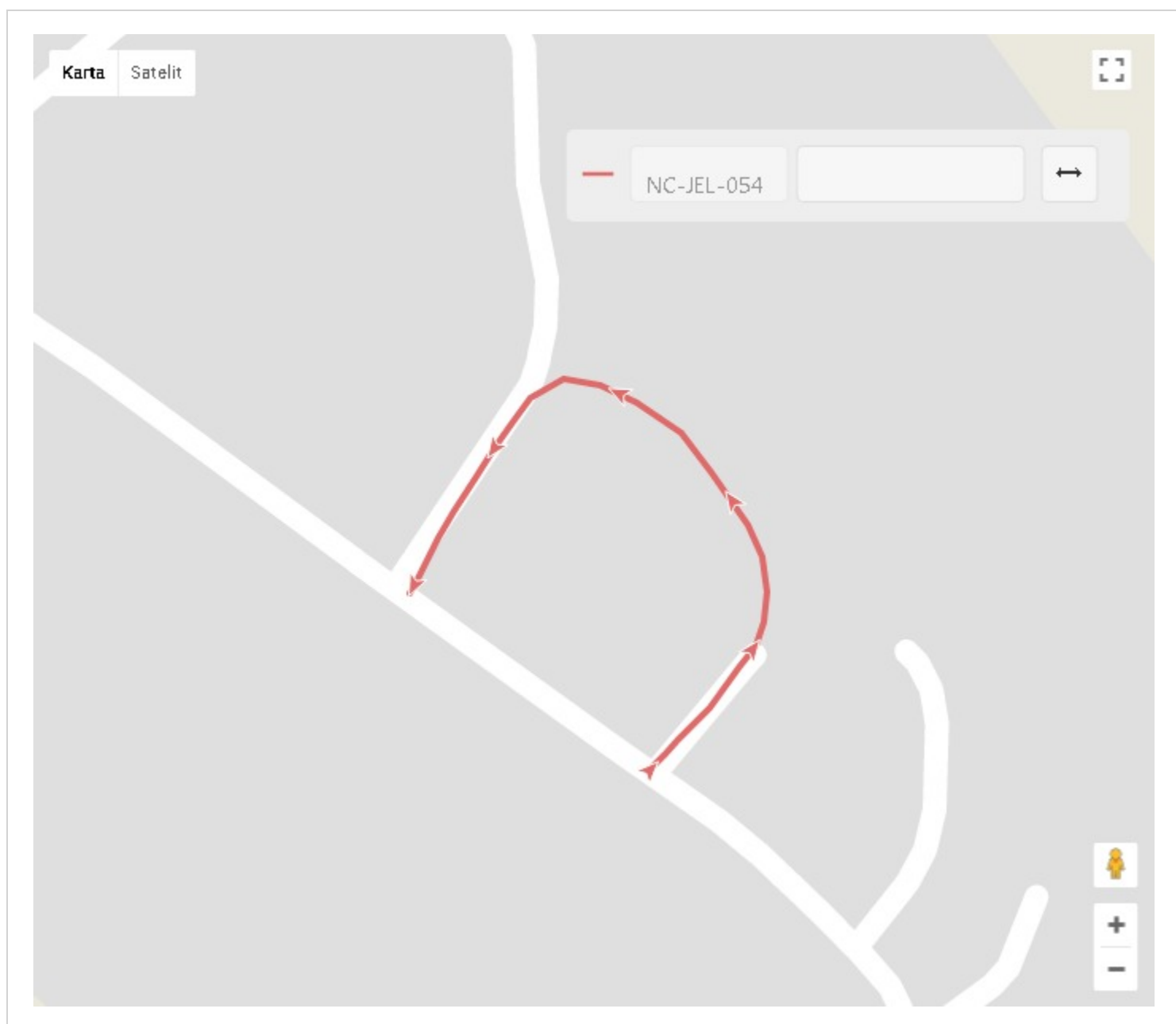


Naziv:	Od Podhum kbr.194 do Podhum kbr.196/A (Od L58021 do L58021)
Broj/oznaka ceste:	NC-JEL-054
Kategorija ceste:	Nerazvrstana

Županija:	PRIMORSKO-GORANSKA
Lokalna samouprava:	Općina Jelenje
Mjesni odbor:	
Naselje:	Podhum
Ulica/ulice:	
Mjesto pripravnosti:	

Duljina ceste - službeno:	0,223
Duljina ceste - GPS (km):	0,213

Prosječna visina - GPS (m):	285,85
------------------------------------	--------

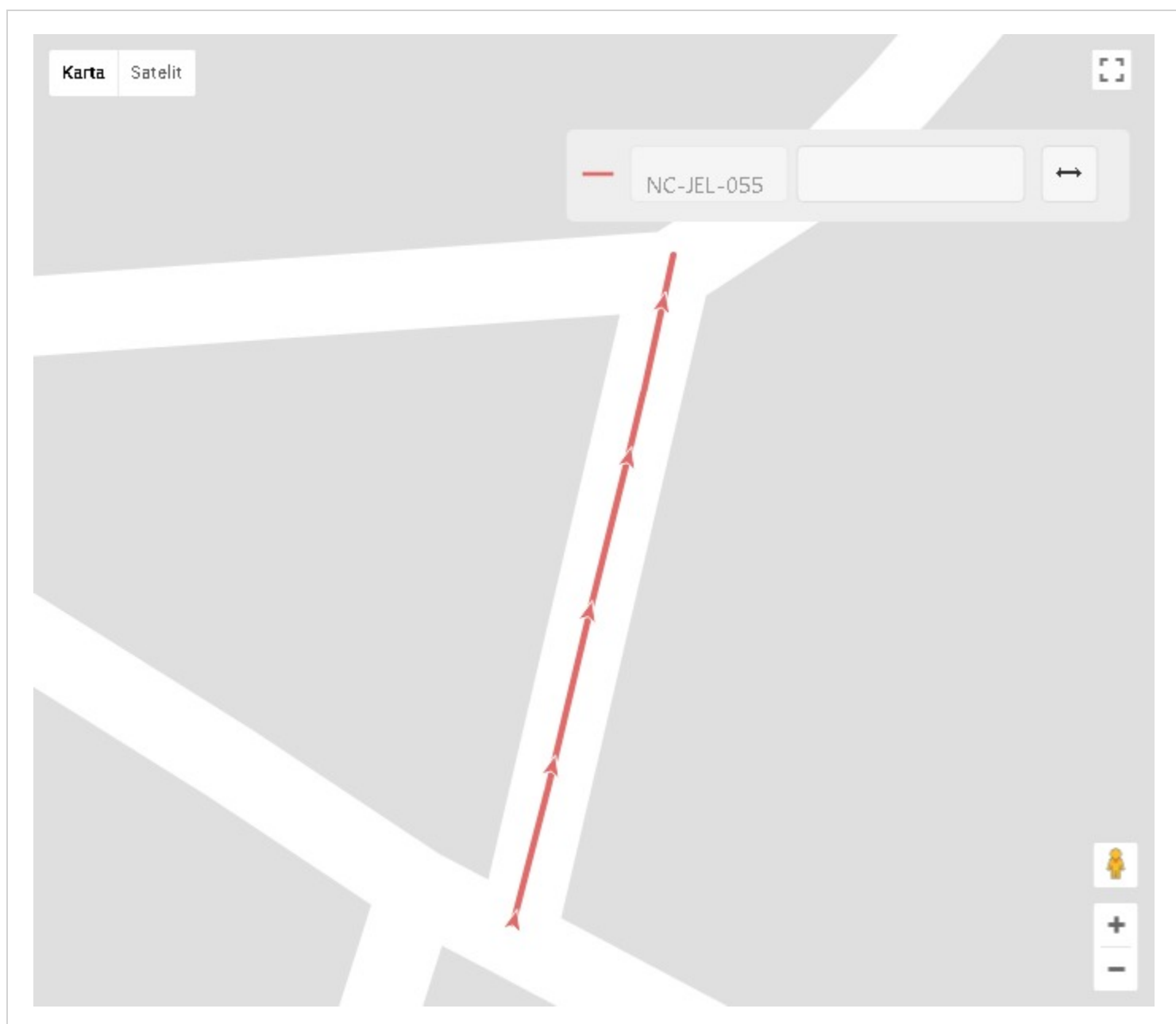


Naziv:	Od L58021 do Podhum kbr.34 (od L58021 do NC0037)
Broj/oznaka ceste:	NC-JEL-055
Kategorija ceste:	Nerazvrstana

Županija:	PRIMORSKO-GORANSKA
Lokalna samouprava:	Općina Jelenje
Mjesni odbor:	
Naselje:	Podhum
Ulica/ulice:	
Mjesto pripravnosti:	

Duljina ceste - službeno:	0,047
Duljina ceste - GPS (km):	0,045

Prosječna visina - GPS (m):	291,96
------------------------------------	--------

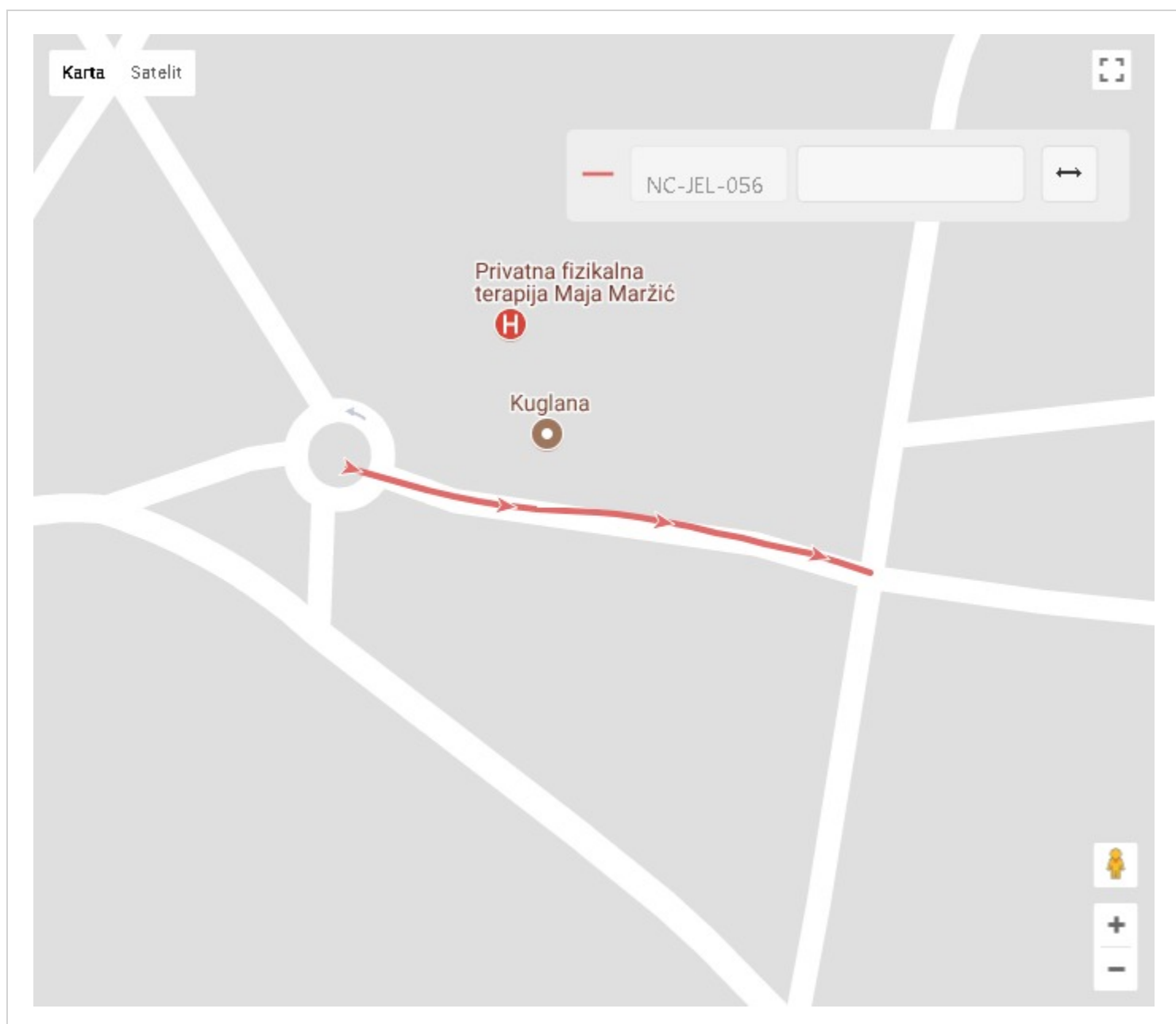


Naziv:	Od Dražičkih boraca kbr.64 do Dražičkih boraca kbr.64/15 (od Ž5027 do L58021)
Broj/oznaka ceste:	NC-JEL-056
Kategorija ceste:	Nerazvrstana

Županija:	PRIMORSKO-GORANSKA
Lokalna samouprava:	Općina Jelenje
Mjesni odbor:	
Naselje:	Dražice
Ulica/ulice:	
Mjesto pripravnosti:	

Duljina ceste - službeno:	0,147
Duljina ceste - GPS (km):	0,141

Prosječna visina - GPS (m):	293,57
------------------------------------	--------

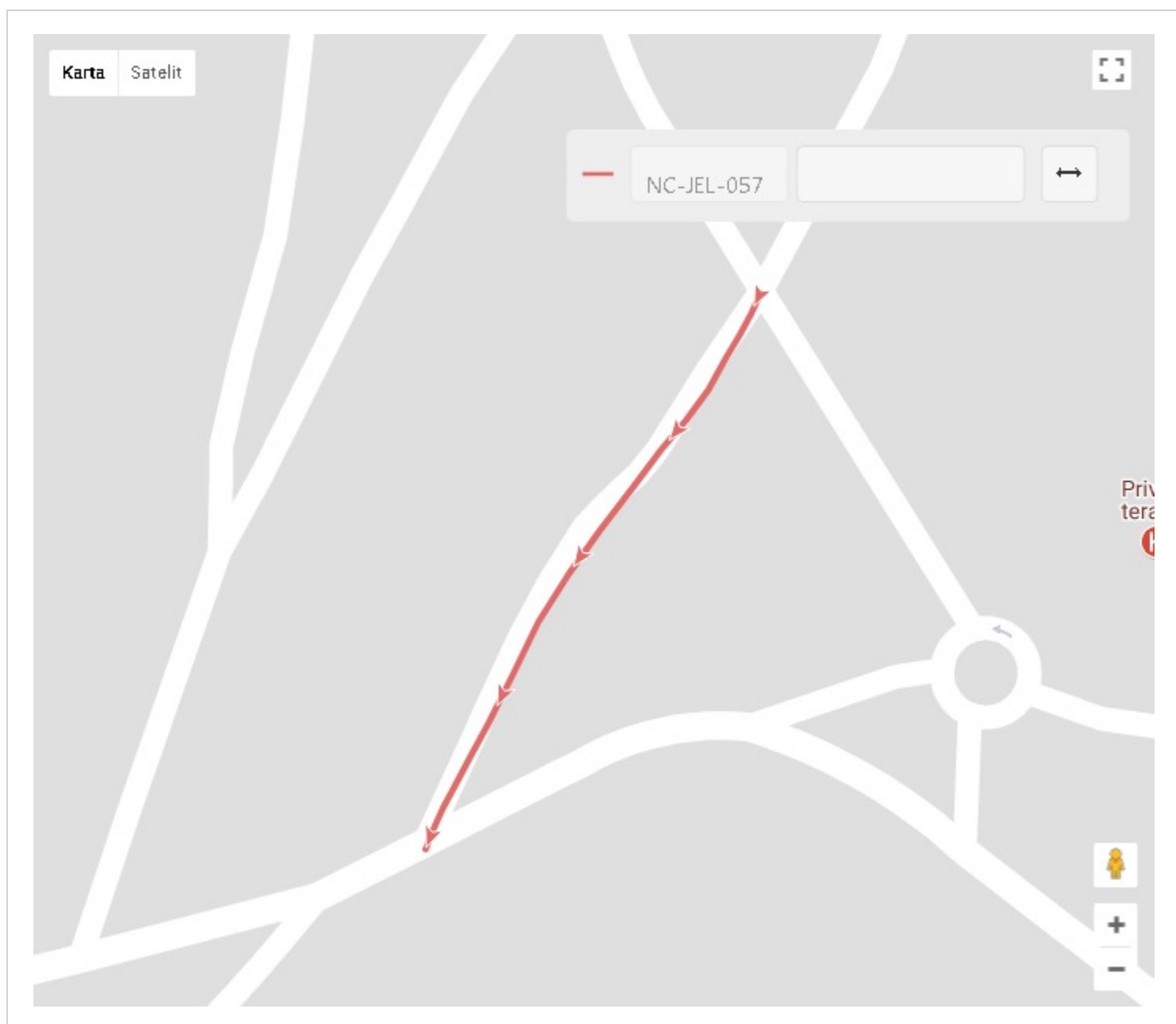


Naziv:	Planinska ulica od kbr.20 do kbr.27 (od Ž5055 do Ž5027)
Broj/oznaka ceste:	NC-JEL-057
Kategorija ceste:	Nerazvrstana

Županija:	PRIMORSKO-GORANSKA
Lokalna samouprava:	Općina Jelenje
Mjesni odbor:	
Naselje:	Dražice
Ulica/ulice:	
Mjesto pripravnosti:	

Duljina ceste - službeno:	0,170
Duljina ceste - GPS (km):	0,172

Prosječna visina - GPS (m):	291,72
------------------------------------	--------

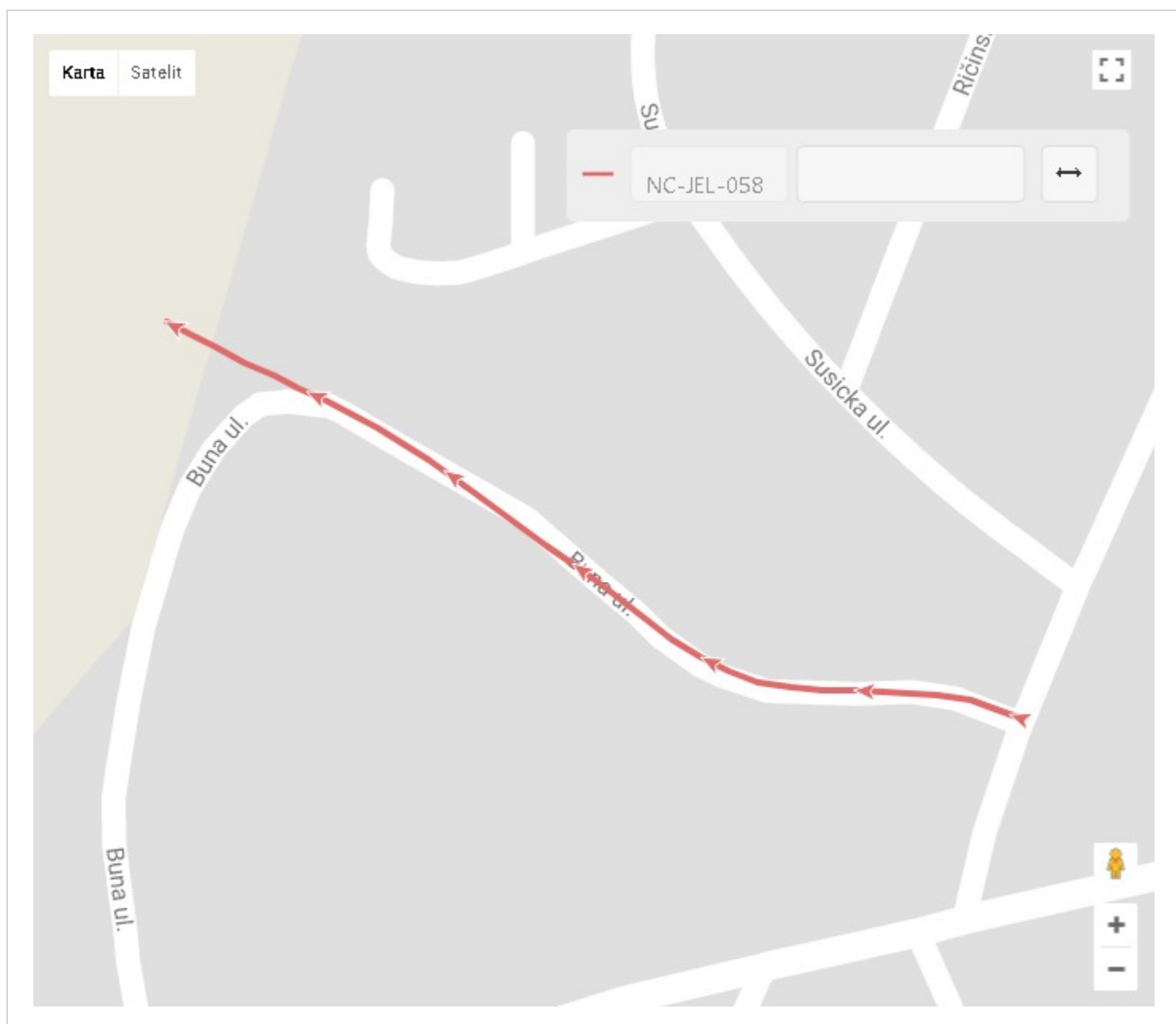


Naziv:	Ulica Buna (od NC0002 kod kbr.1 do NC0059 kod Buna kbr.12)
Broj/oznaka ceste:	NC-JEL-058
Kategorija ceste:	Nerazvrstana

Županija:	PRIMORSKO-GORANSKA
Lokalna samouprava:	Općina Jelenje
Mjesni odbor:	
Naselje:	Dražice
Ulica/ulice:	
Mjesto pripravnosti:	

Duljina ceste - službeno:	0,256
Duljina ceste - GPS (km):	0,255

Prosječna visina - GPS (m):	288,18
------------------------------------	--------

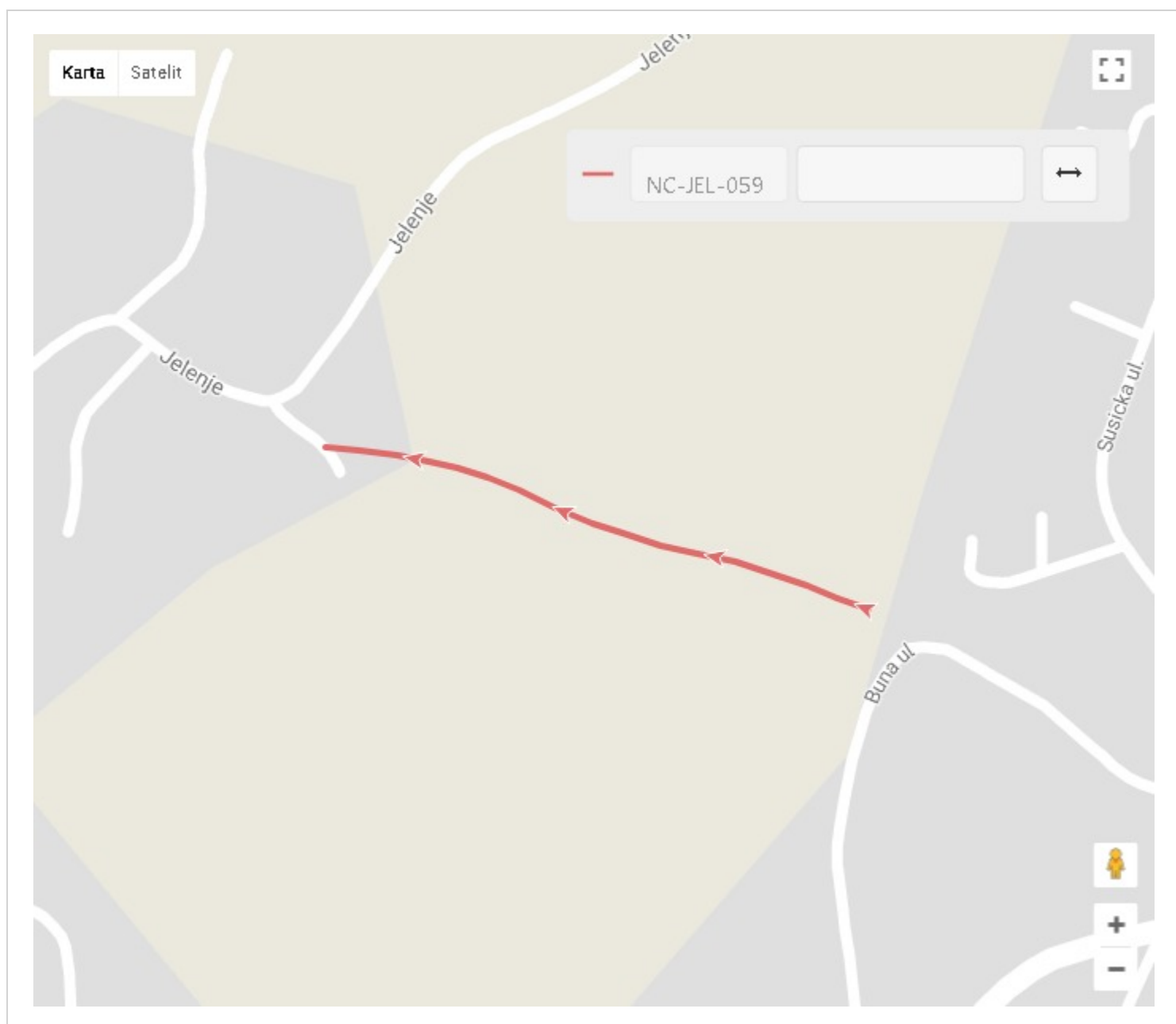


Naziv:	Od Jelenje kbr.151/A do potoka Sušica (od NC0200 kod kbr.1/A do NC0058 kod potoka Sušica)
Broj/oznaka ceste:	NC-JEL-059
Kategorija ceste:	Nerazvrstana

Županija:	PRIMORSKO-GORANSKA
Lokalna samouprava:	Općina Jelenje
Mjesni odbor:	
Naselje:	Jelenje
Ulica/ulice:	
Mjesto pripravnosti:	

Duljina ceste - službeno:	0,298
Duljina ceste - GPS (km):	0,301

Prosječna visina - GPS (m):	286,40
------------------------------------	--------

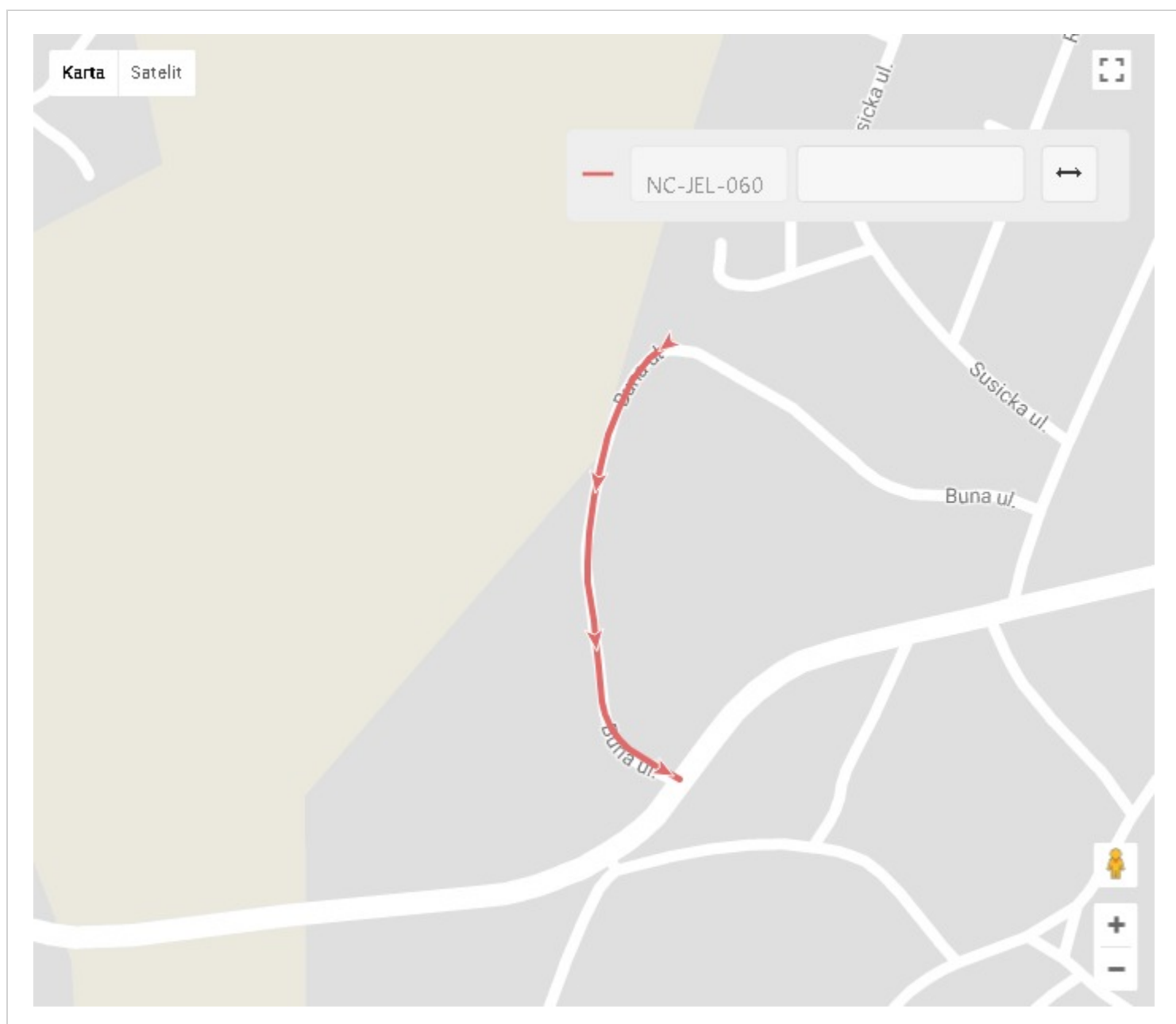


Naziv:	Od Dražičkih boraca kbr.100 do Buna kbr.12 (od Ž5055 kod kbr.100 do NC0058 kod kbr.12)
Broj/oznaka ceste:	NC-JEL-060
Kategorija ceste:	Nerazvrstana

Županija:	PRIMORSKO-GORANSKA
Lokalna samouprava:	Općina Jelenje
Mjesni odbor:	
Naselje:	Dražice
Ulica/ulice:	
Mjesto pripravnosti:	

Duljina ceste - službeno:	0,259
Duljina ceste - GPS (km):	0,263

Prosječna visina - GPS (m):	284,80
------------------------------------	--------

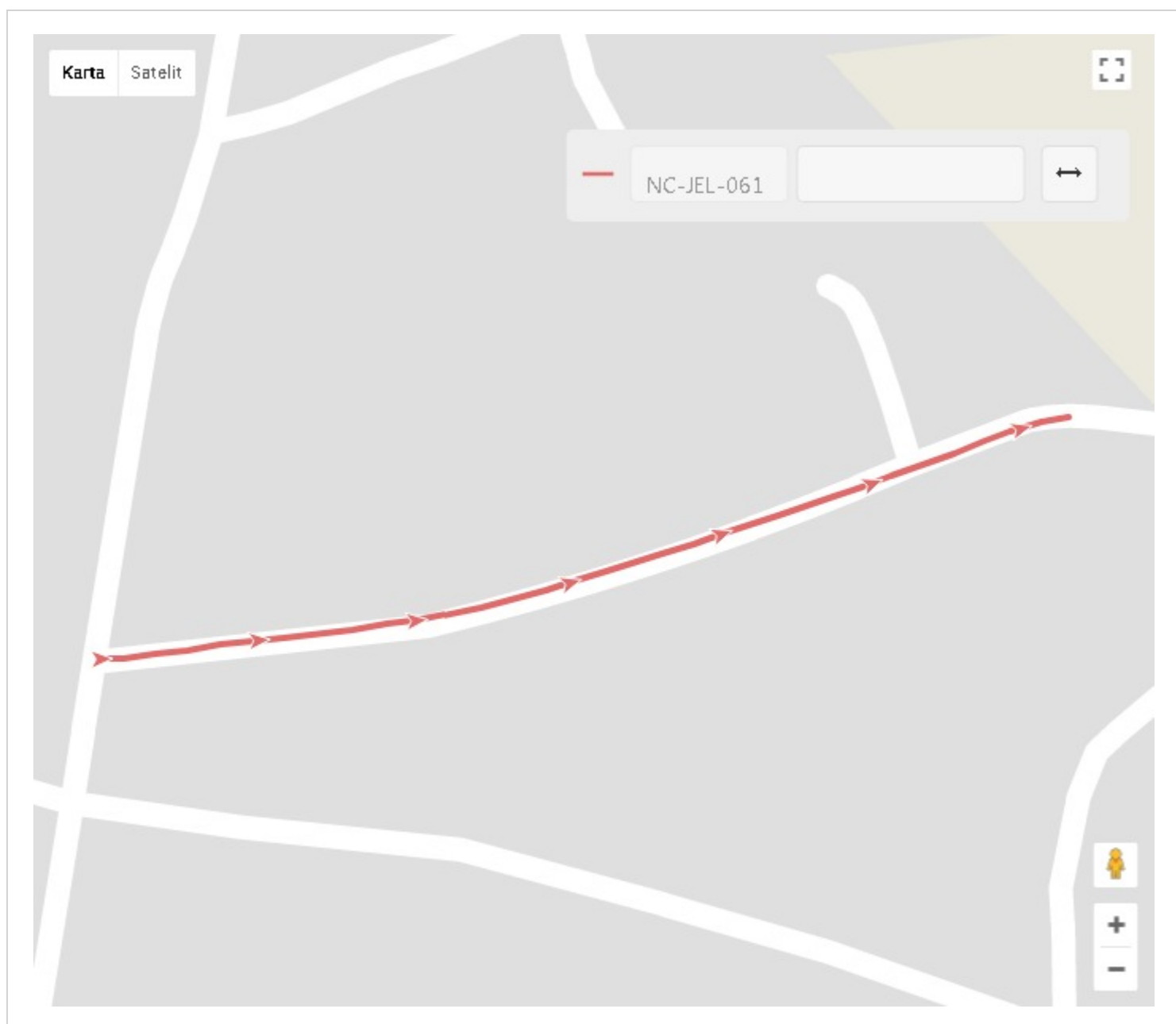


Naziv:	Ulica Obrovac od kbr.148 do kbr.152/C (od L58021 do NC0062)
Broj/oznaka ceste:	NC-JEL-061
Kategorija ceste:	Nerazvrstana

Županija:	PRIMORSKO-GORANSKA
Lokalna samouprava:	Općina Jelenje
Mjesni odbor:	
Naselje:	Dražice
Ulica/ulice:	
Mjesto pripravnosti:	

Duljina ceste - službeno:	0,258
Duljina ceste - GPS (km):	0,266

Prosječna visina - GPS (m):	293,95
------------------------------------	--------

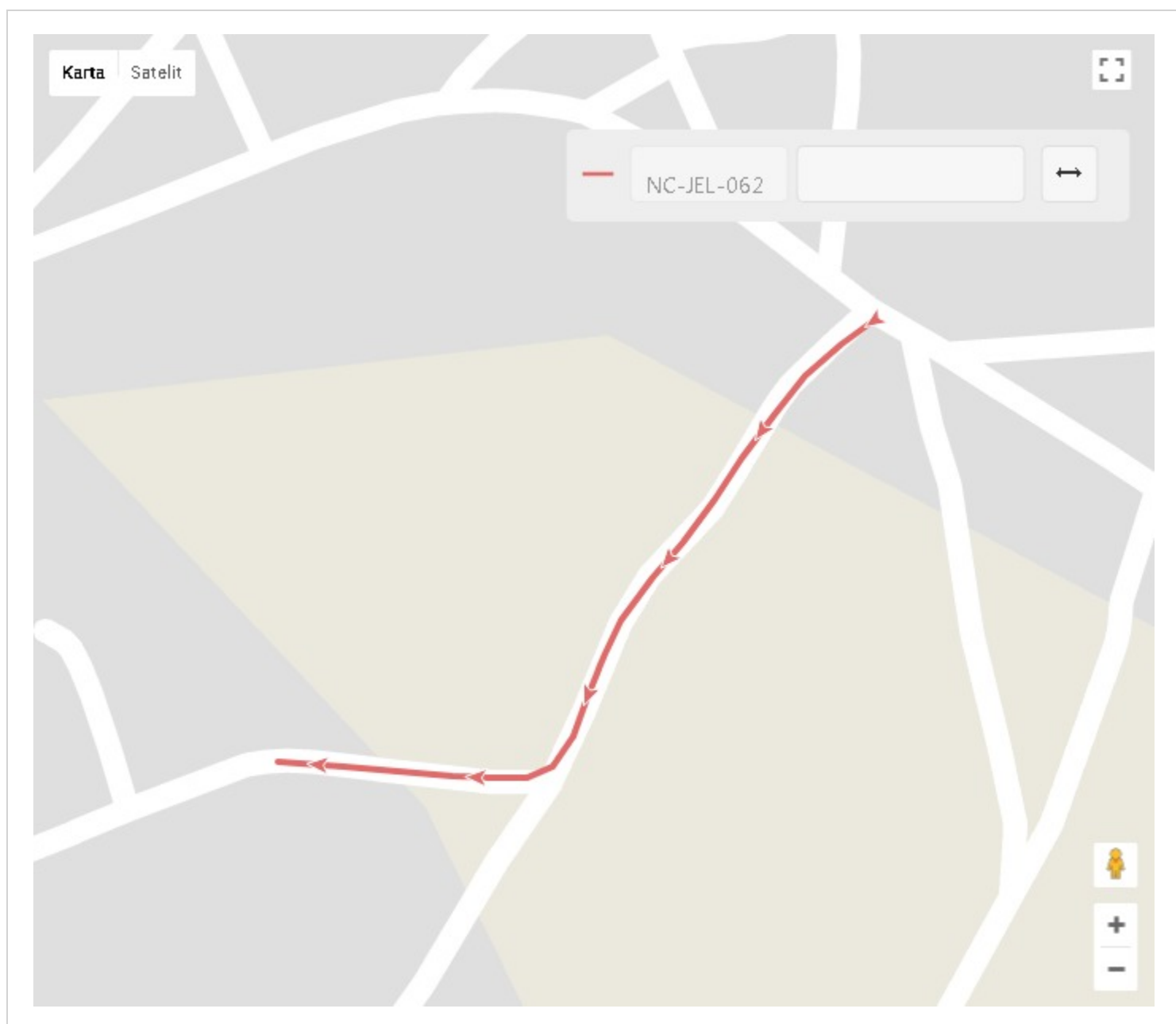


Naziv:	Od Podhum kbr.30/A do Podhum kbr.31 (od NC0061 do L58021)
Broj/oznaka ceste:	NC-JEL-062
Kategorija ceste:	Nerazvrstana

Županija:	PRIMORSKO-GORANSKA
Lokalna samouprava:	Općina Jelenje
Mjesni odbor:	
Naselje:	Podhum
Ulica/ulice:	
Mjesto pripravnosti:	

Duljina ceste - službeno:	0,229
Duljina ceste - GPS (km):	0,221

Prosječna visina - GPS (m):	293,57
------------------------------------	--------

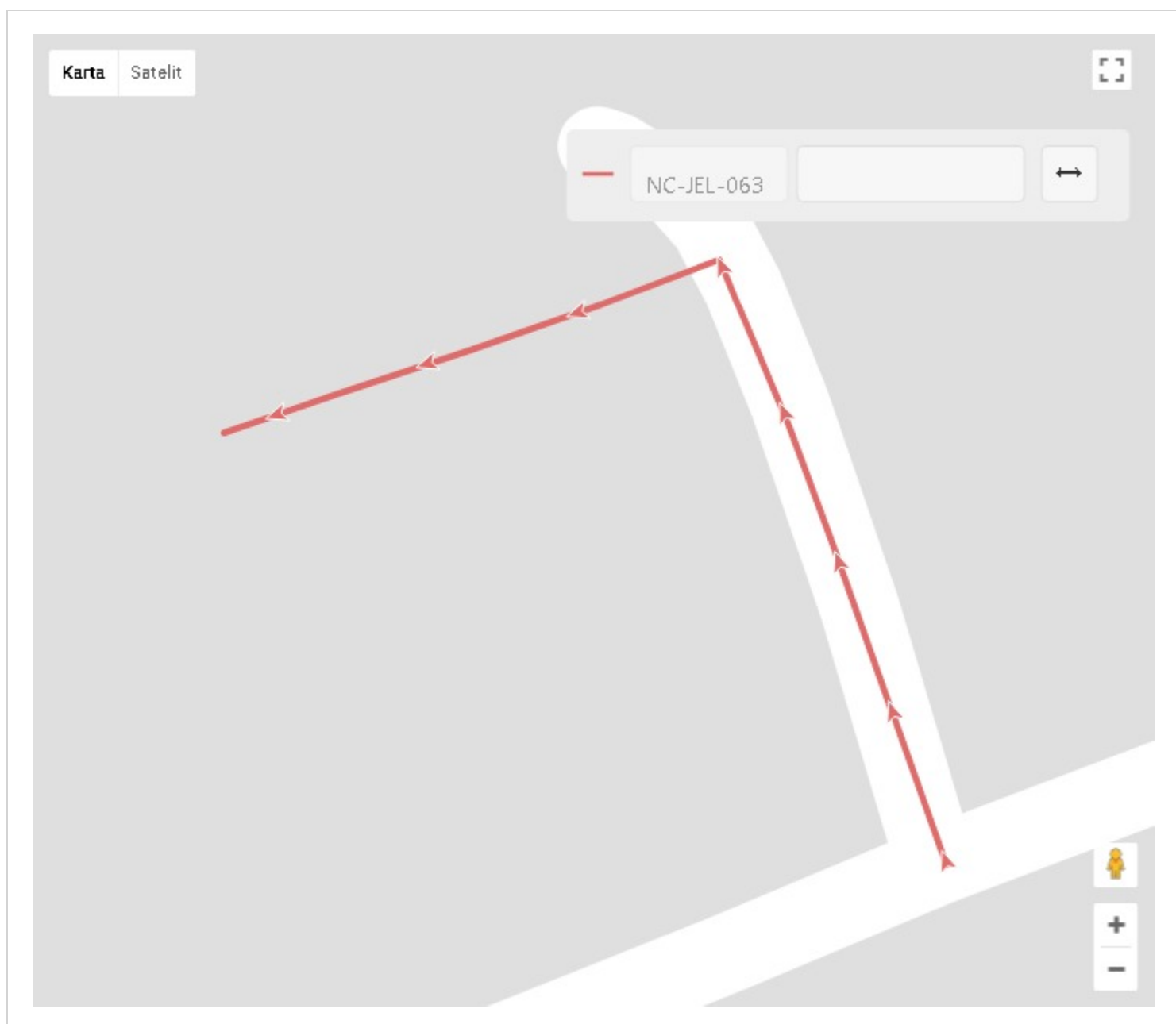


Naziv:	Od Obrovac kbr.152/B do kbr.152/G (od NC0061)
Broj/oznaka ceste:	NC-JEL-063
Kategorija ceste:	Nerazvrstana

Županija:	PRIMORSKO-GORANSKA
Lokalna samouprava:	Općina Jelenje
Mjesni odbor:	
Naselje:	Dražice
Ulica/ulice:	
Mjesto pripravnosti:	

Duljina ceste - službeno:	0,087
Duljina ceste - GPS (km):	0,077

Prosječna visina - GPS (m):	295,79
------------------------------------	--------



Naziv:	Od Molnari kbr.5 preko Molnari kbr.1 do Molnari kbr.6
Broj/oznaka ceste:	NC-JEL-064
Kategorija ceste:	Nerazvrstana

Županija:	PRIMORSKO-GORANSKA
Lokalna samouprava:	Općina Jelenje
Mjesni odbor:	
Naselje:	Molnari
Ulica/ulice:	
Mjesto pripravnosti:	

Duljina ceste - službeno:	0,112
Duljina ceste - GPS (km):	0,126

Prosječna visina - GPS (m):	281,50
------------------------------------	--------

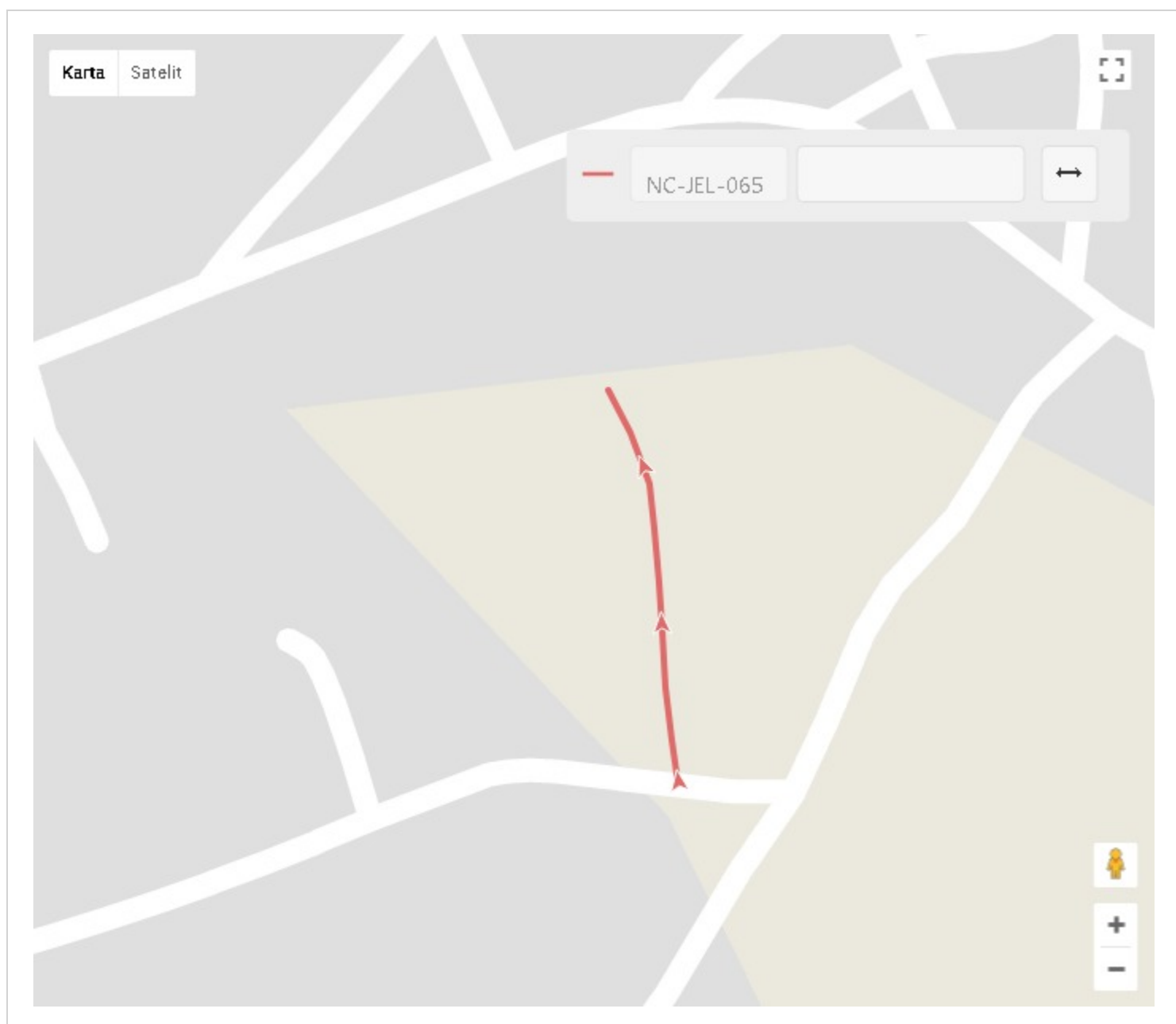


Naziv:	Od Podhum kbr.30/A do Podhum kbr.4/C (od NC0062)
Broj/oznaka ceste:	NC-JEL-065
Kategorija ceste:	Nerazvrstana

Županija:	PRIMORSKO-GORANSKA
Lokalna samouprava:	Općina Jelenje
Mjesni odbor:	
Naselje:	Podhum
Ulica/ulice:	
Mjesto pripravnosti:	

Duljina ceste - službeno:	0,104
Duljina ceste - GPS (km):	0,107

Prosječna visina - GPS (m):	294,55
------------------------------------	--------

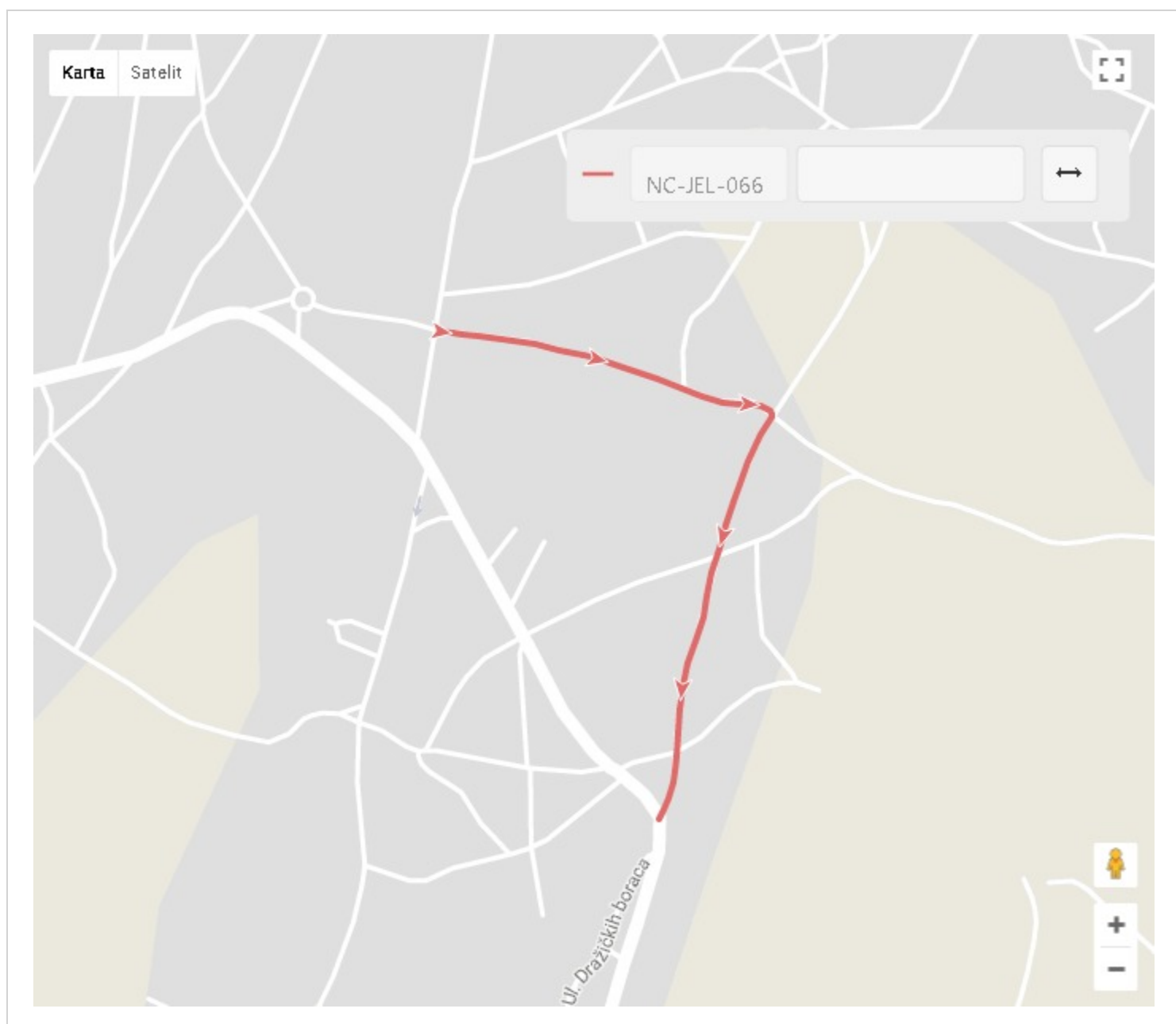


Naziv:	Školska ulica od Školska kbr.1 do Obrovac kbr.20 (od Ž5055 do L58021)
Broj/oznaka ceste:	NC-JEL-066
Kategorija ceste:	Nerazvrstana

Županija:	PRIMORSKO-GORANSKA
Lokalna samouprava:	Općina Jelenje
Mjesni odbor:	
Naselje:	Dražice
Ulica/ulice:	
Mjesto pripravnosti:	

Duljina ceste - službeno:	0,824
Duljina ceste - GPS (km):	0,814

Prosječna visina - GPS (m):	290,17
------------------------------------	--------

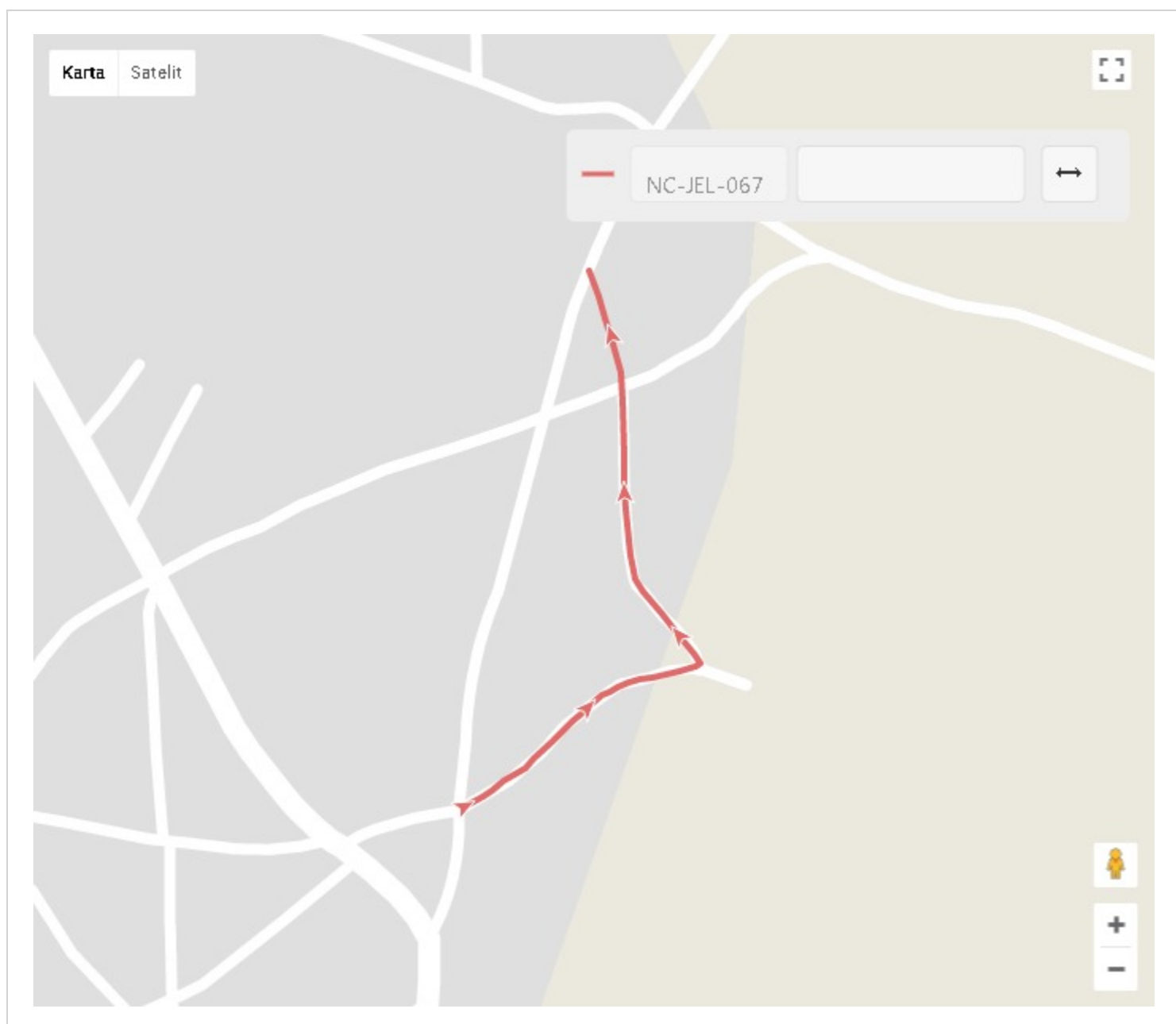


Naziv:	Ulica Pulipoje od kbr.1 do Školska kbr.16 (od NC0066 do NC0066)
Broj/oznaka ceste:	NC-JEL-067
Kategorija ceste:	Nerazvrstana

Županija:	PRIMORSKO-GORANSKA
Lokalna samouprava:	Općina Jelenje
Mjesni odbor:	
Naselje:	Dražice
Ulica/ulice:	
Mjesto pripravnosti:	

Duljina ceste - službeno:	0,384
Duljina ceste - GPS (km):	0,373

Prosječna visina - GPS (m):	287,68
------------------------------------	--------

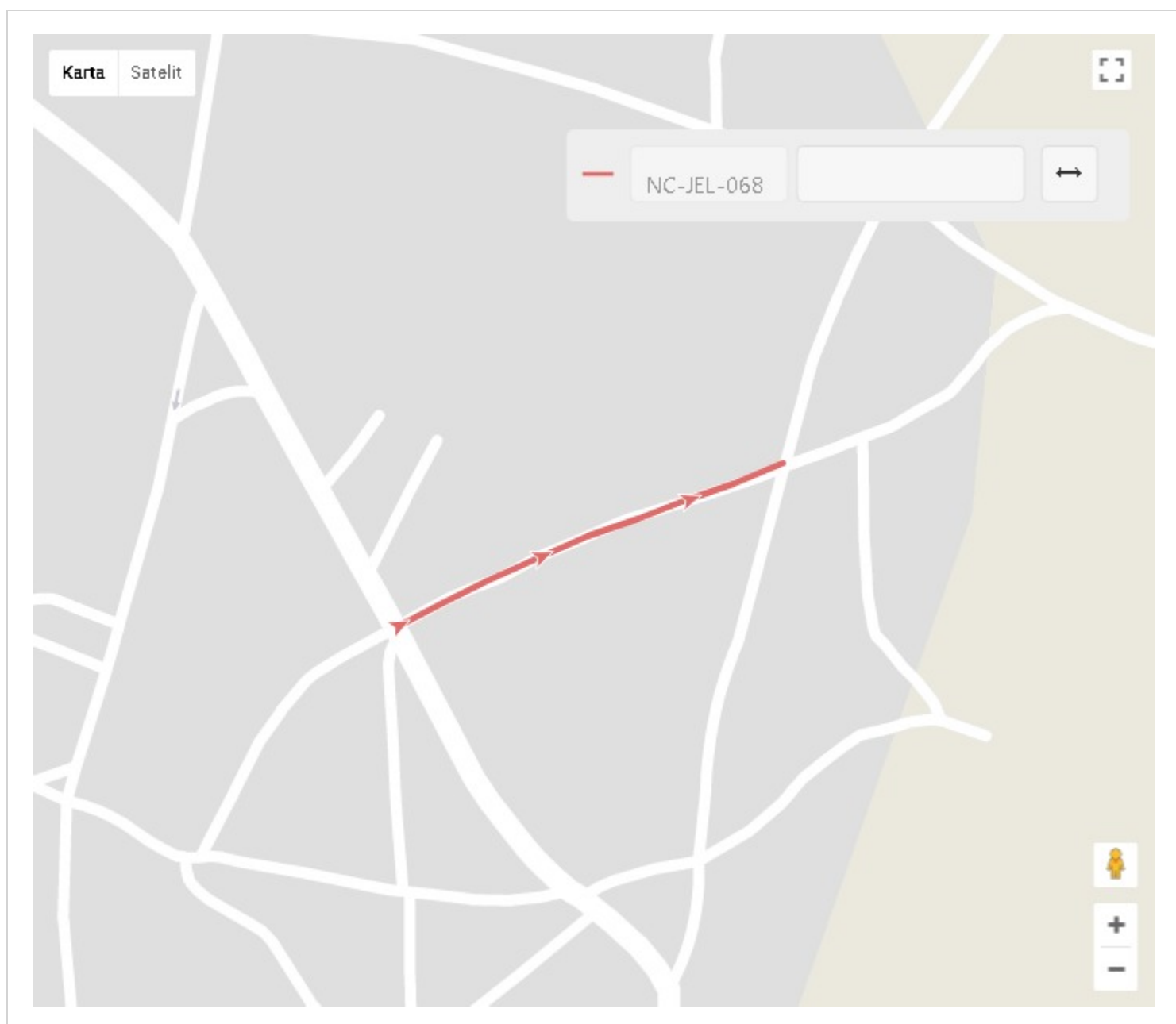


Naziv:	Ulica Dražičkih boraca kbr.18 do Školska kbr.23 (od Ž5055 do NC0066)
Broj/oznaka ceste:	NC-JEL-068
Kategorija ceste:	Nerazvrstana

Županija:	PRIMORSKO-GORANSKA
Lokalna samouprava:	Općina Jelenje
Mjesni odbor:	
Naselje:	Dražice
Ulica/ulice:	
Mjesto pripravnosti:	

Duljina ceste - službeno:	0,224
Duljina ceste - GPS (km):	0,222

Prosječna visina - GPS (m):	288,39
------------------------------------	--------



Naziv:	Kod Školska kbr.16/A (od NC0066 do NC0067)
Broj/oznaka ceste:	NC-JEL-069
Kategorija ceste:	Nerazvrstana

Županija:	PRIMORSKO-GORANSKA
Lokalna samouprava:	Općina Jelenje
Mjesni odbor:	
Naselje:	Dražice
Ulica/ulice:	
Mjesto pripravnosti:	

Duljina ceste - službeno:	0,046
Duljina ceste - GPS (km):	0,043

Prosječna visina - GPS (m):	288,84
------------------------------------	--------



Naziv:	Od Podhum kbr.168 do Podhum kbr.173 (od NC0053)
Broj/oznaka ceste:	NC-JEL-071
Kategorija ceste:	Nerazvrstana

Županija:	PRIMORSKO-GORANSKA
Lokalna samouprava:	Općina Jelenje
Mjesni odbor:	
Naselje:	Podhum
Ulica/ulice:	
Mjesto pripravnosti:	

Duljina ceste - službeno:	0,053
Duljina ceste - GPS (km):	0,054

Prosječna visina - GPS (m):	289,67
------------------------------------	--------

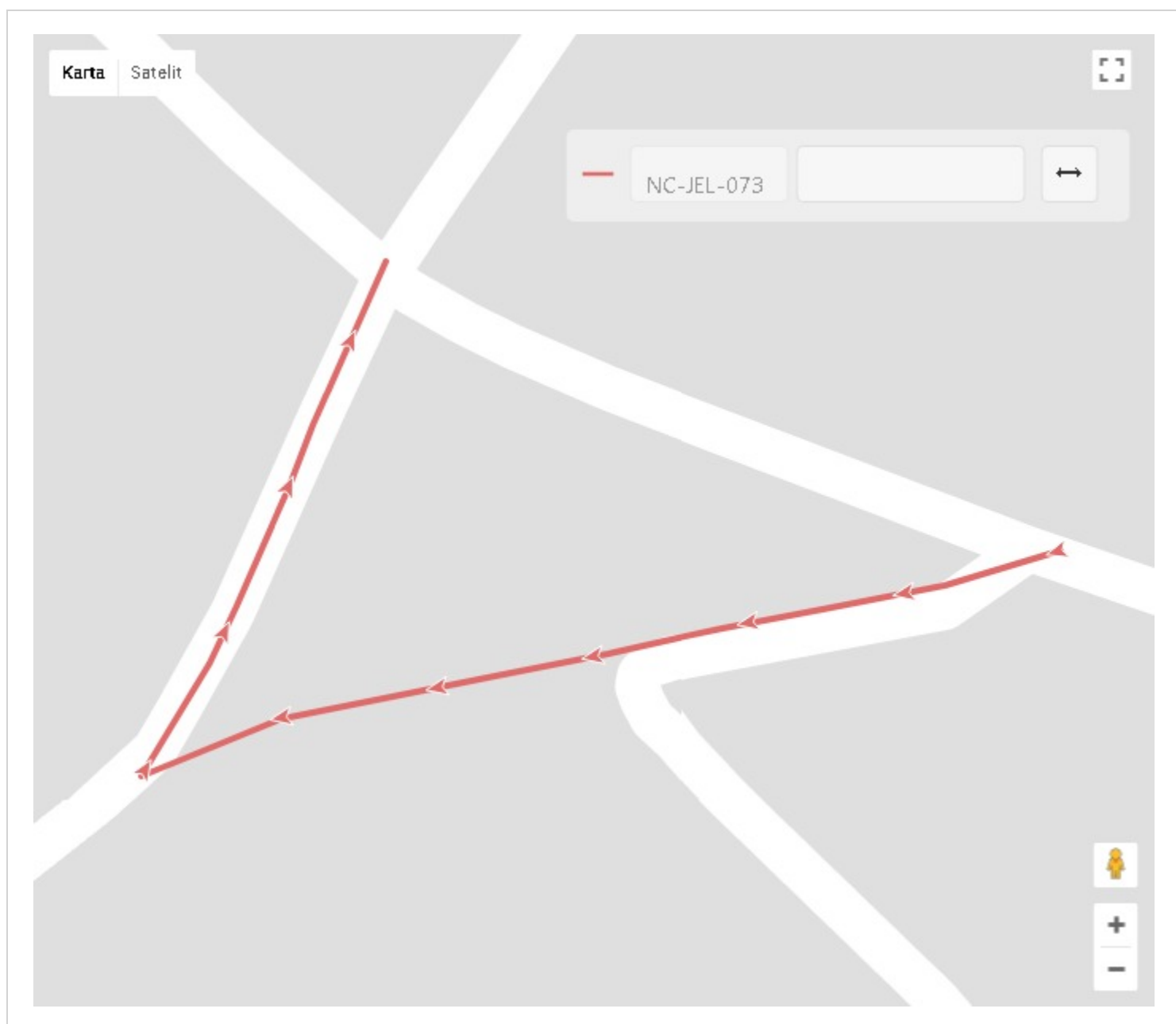


Naziv:	Od Podhum kbr.121/2 do Podhum kbr.125/A (od L58021 do L58021)
Broj/oznaka ceste:	NC-JEL-073
Kategorija ceste:	Nerazvrstana

Županija:	PRIMORSKO-GORANSKA
Lokalna samouprava:	Općina Jelenje
Mjesni odbor:	
Naselje:	Podhum
Ulica/ulice:	
Mjesto pripravnosti:	

Duljina ceste - službeno:	0,209
Duljina ceste - GPS (km):	0,201

Prosječna visina - GPS (m):	286,14
------------------------------------	--------

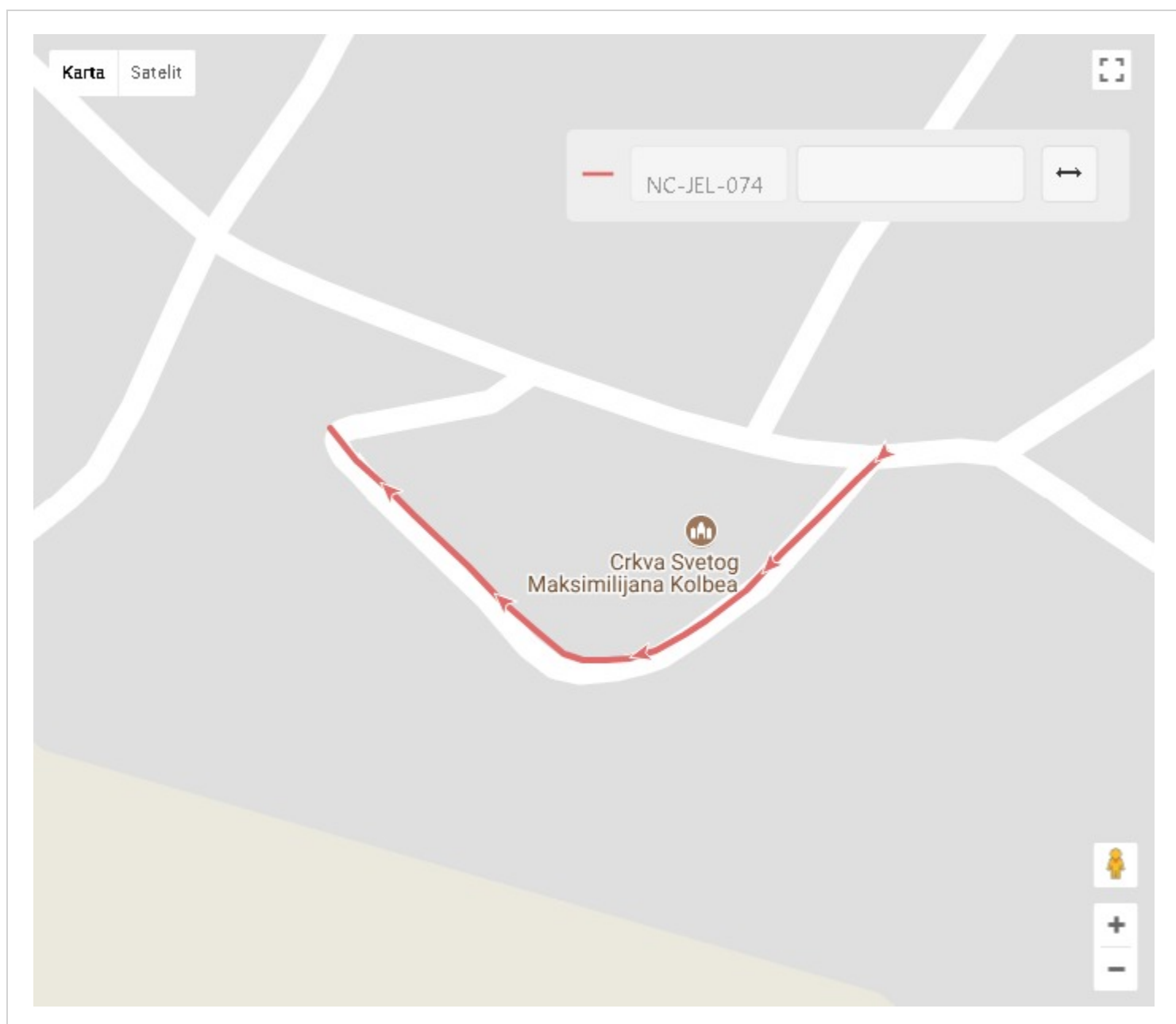


Naziv:	Od Podhum kbr.152 do Podhum kbr.122 (od L58021 do NC0073)
Broj/oznaka ceste:	NC-JEL-074
Kategorija ceste:	Nerazvrstana

Županija:	PRIMORSKO-GORANSKA
Lokalna samouprava:	Općina Jelenje
Mjesni odbor:	
Naselje:	Podhum
Ulica/ulice:	
Mjesto pripravnosti:	

Duljina ceste - službeno:	0,197
Duljina ceste - GPS (km):	0,191

Prosječna visina - GPS (m):	285,65
------------------------------------	--------

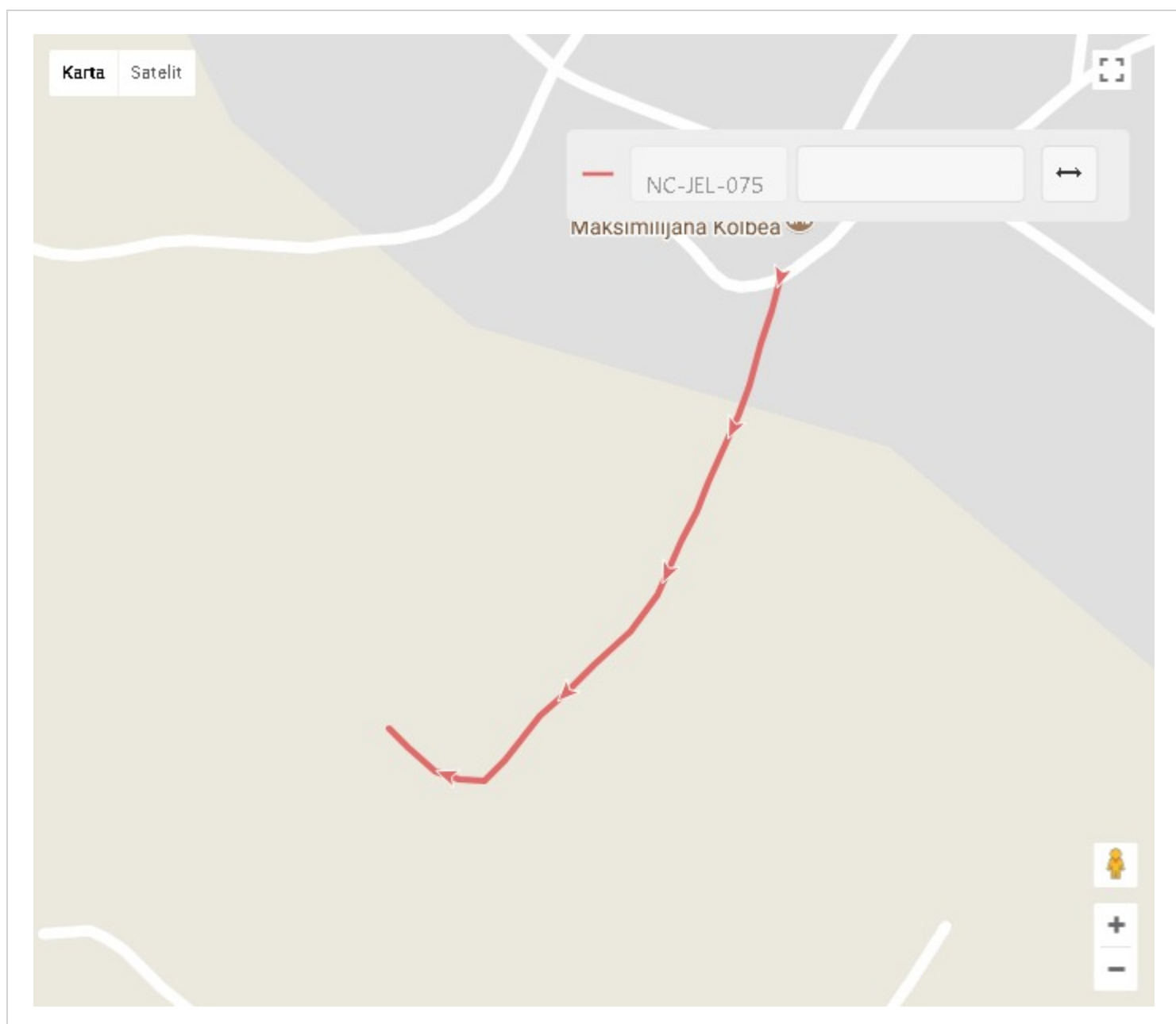


Naziv:	Poljski put od trafostanice Podhum 2
Broj/oznaka ceste:	NC-JEL-075
Kategorija ceste:	Nerazvrstana

Županija:	PRIMORSKO-GORANSKA
Lokalna samouprava:	Općina Jelenje
Mjesni odbor:	
Naselje:	Podhum
Ulica/ulice:	
Mjesto pripravnosti:	

Duljina ceste - službeno:	0,388
Duljina ceste - GPS (km):	0,377

Prosječna visina - GPS (m):	279,98
------------------------------------	--------

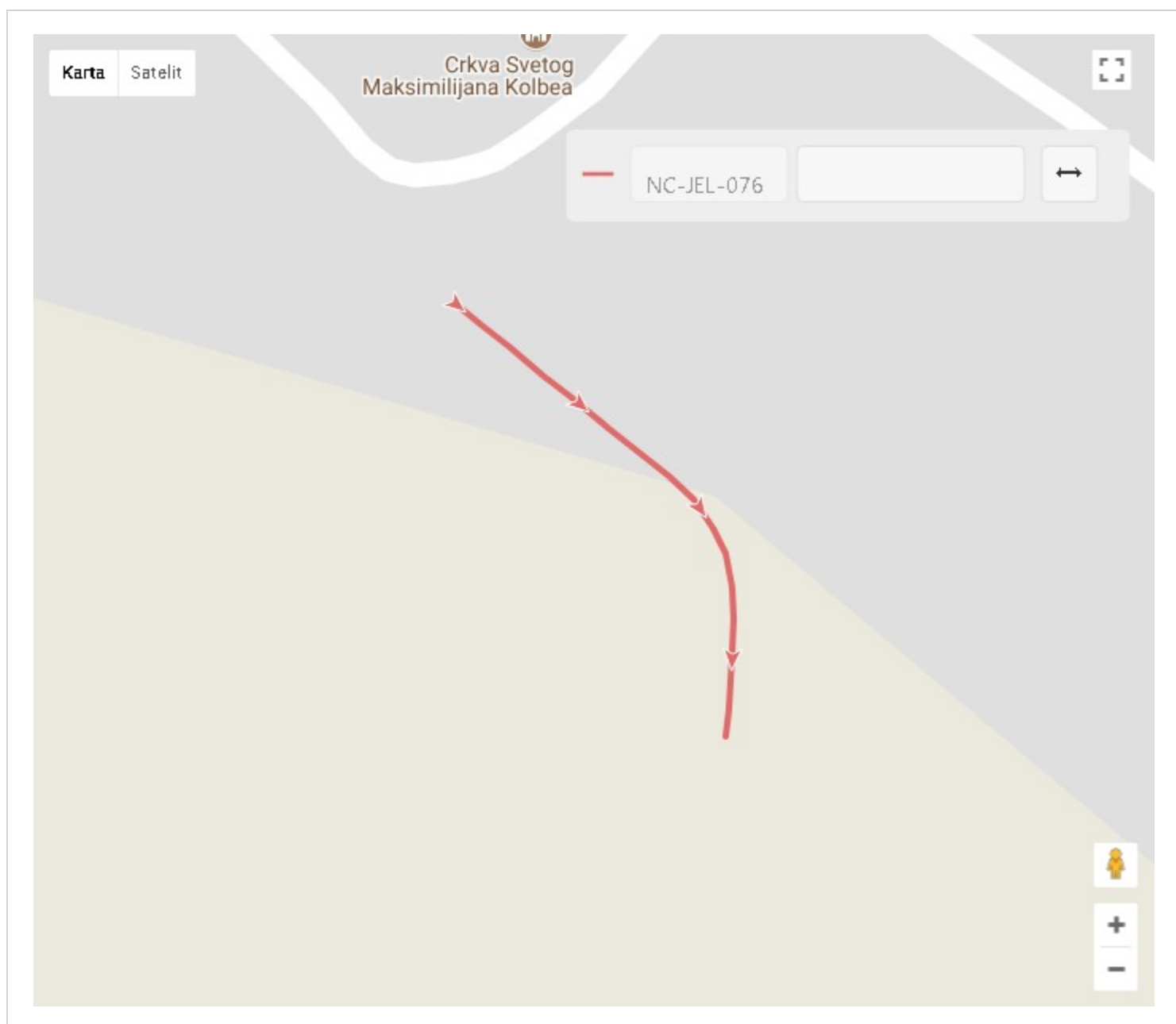


Naziv:	Poljski put od NC0075 kod trafostanice Podhum 2
Broj/oznaka ceste:	NC-JEL-076
Kategorija ceste:	Nerazvrstana

Županija:	PRIMORSKO-GORANSKA
Lokalna samouprava:	Općina Jelenje
Mjesni odbor:	
Naselje:	Podhum
Ulica/ulice:	
Mjesto pripravnosti:	

Duljina ceste - službeno:	0,158
Duljina ceste - GPS (km):	0,147

Prosječna visina - GPS (m):	282,75
------------------------------------	--------

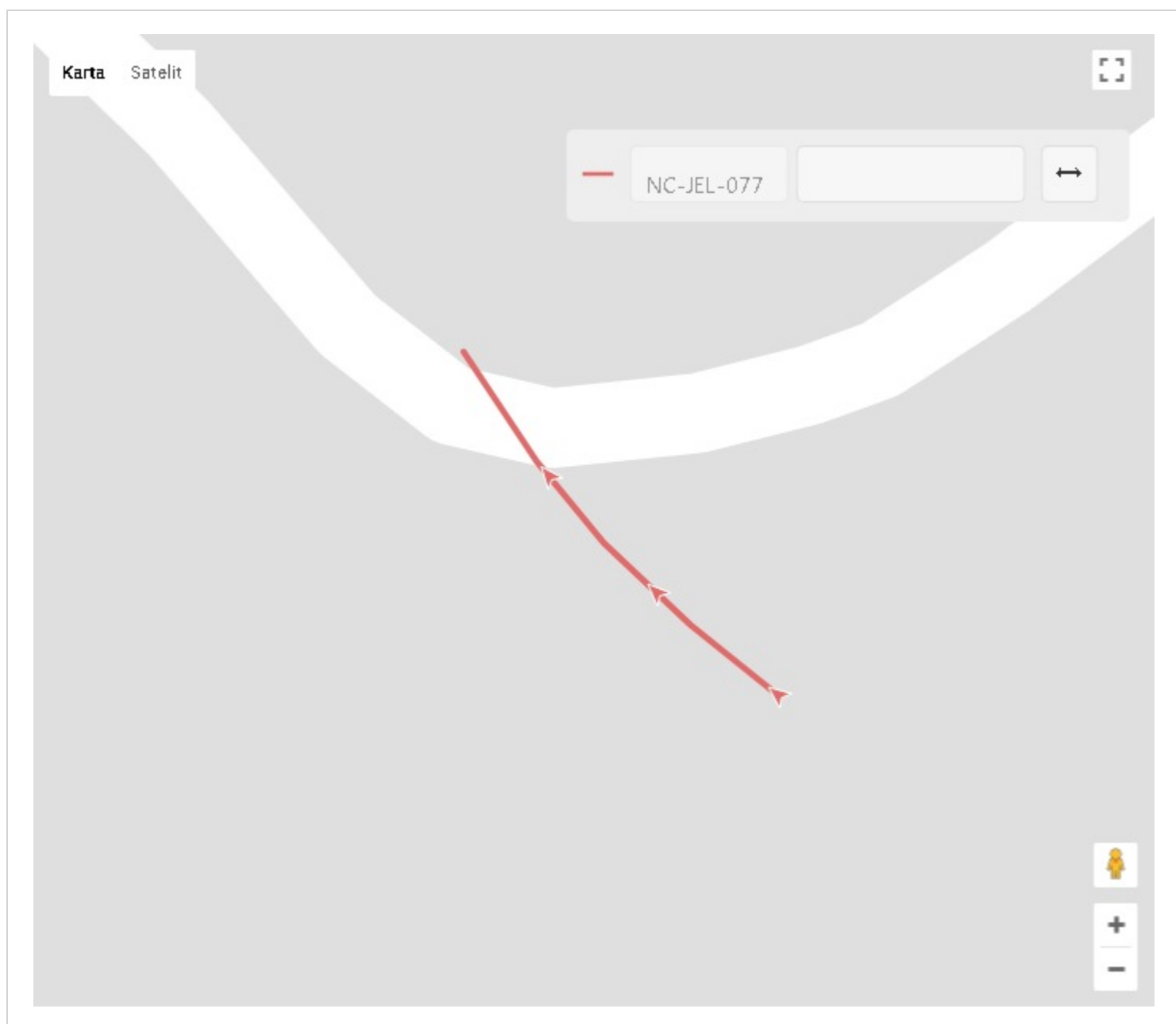


Naziv:	Od NC0074 do NC0075 kod trafostanice Podhum 2
Broj/oznaka ceste:	NC-JEL-077
Kategorija ceste:	Nerazvrstana

Županija:	PRIMORSKO-GORANSKA
Lokalna samouprava:	Općina Jelenje
Mjesni odbor:	
Naselje:	Podhum
Ulica/ulice:	
Mjesto pripravnosti:	

Duljina ceste - službeno:	0,028
Duljina ceste - GPS (km):	0,031

Prosječna visina - GPS (m):	285,66
------------------------------------	--------

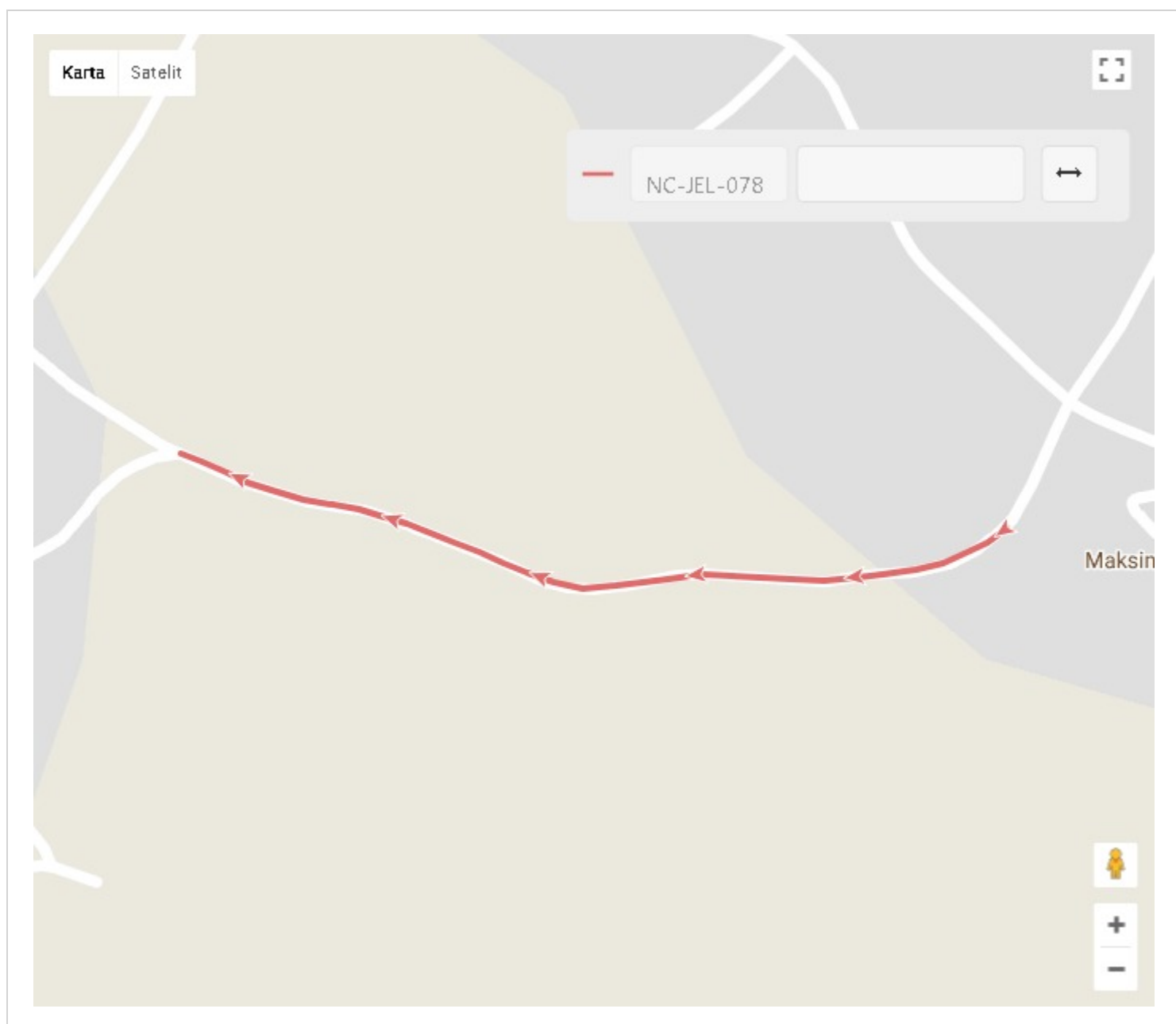


Naziv:	Od Podhum kbr.121 do Pulipolje kbr.26 (od NC0073 do NC0080)
Broj/oznaka ceste:	NC-JEL-078
Kategorija ceste:	Nerazvrstana

Županija:	PRIMORSKO-GORANSKA
Lokalna samouprava:	Općina Jelenje
Mjesni odbor:	
Naselje:	Dražice, Podhum
Ulica/ulice:	
Mjesto pripravnosti:	

Duljina ceste - službeno:	0,459
Duljina ceste - GPS (km):	0,454

Prosječna visina - GPS (m):	284,71
------------------------------------	--------

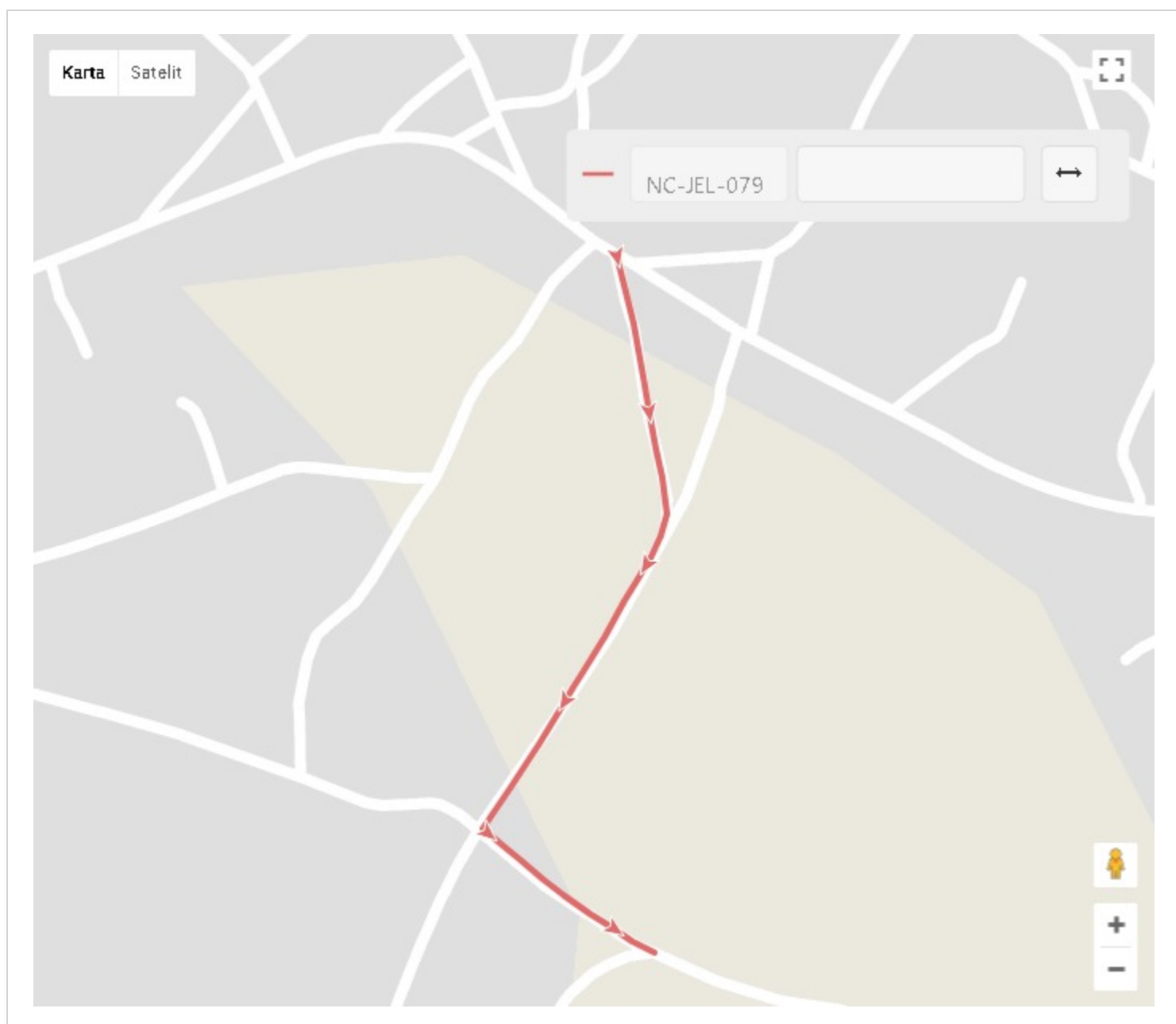


Naziv:	Od Podhum kbr.32 preko Podhum kbr.1, do Podhum kbr.1/2 (od L58021 do NC0078)
Broj/oznaka ceste:	NC-JEL-079
Kategorija ceste:	Nerazvrstana

Županija:	PRIMORSKO-GORANSKA
Lokalna samouprava:	Općina Jelenje
Mjesni odbor:	
Naselje:	Podhum
Ulica/ulice:	
Mjesto pripravnosti:	

Duljina ceste - službeno:	0,444
Duljina ceste - GPS (km):	0,445

Prosječna visina - GPS (m):	291,64
------------------------------------	--------

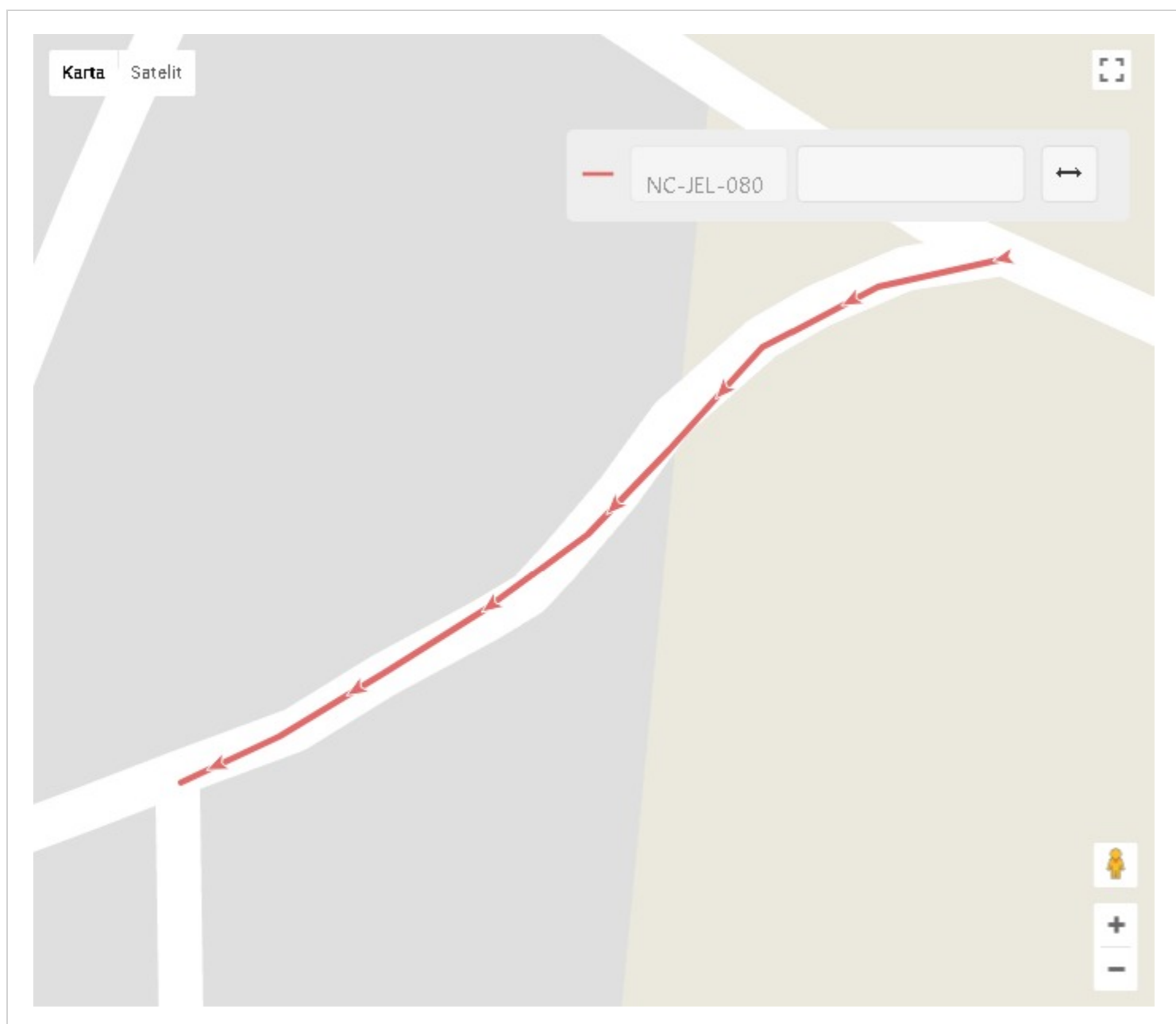


Naziv:	Ulica Pulipoje od Školska kbr.16/A do Pulipoje kbr.26 (od NC0069 do NC0079)
Broj/oznaka ceste:	NC-JEL-080
Kategorija ceste:	Nerazvrstana

Županija:	PRIMORSKO-GORANSKA
Lokalna samouprava:	Općina Jelenje
Mjesni odbor:	
Naselje:	Dražice
Ulica/ulice:	
Mjesto pripravnosti:	

Duljina ceste - službeno:	0,129
Duljina ceste - GPS (km):	0,132

Prosječna visina - GPS (m):	288,57
------------------------------------	--------

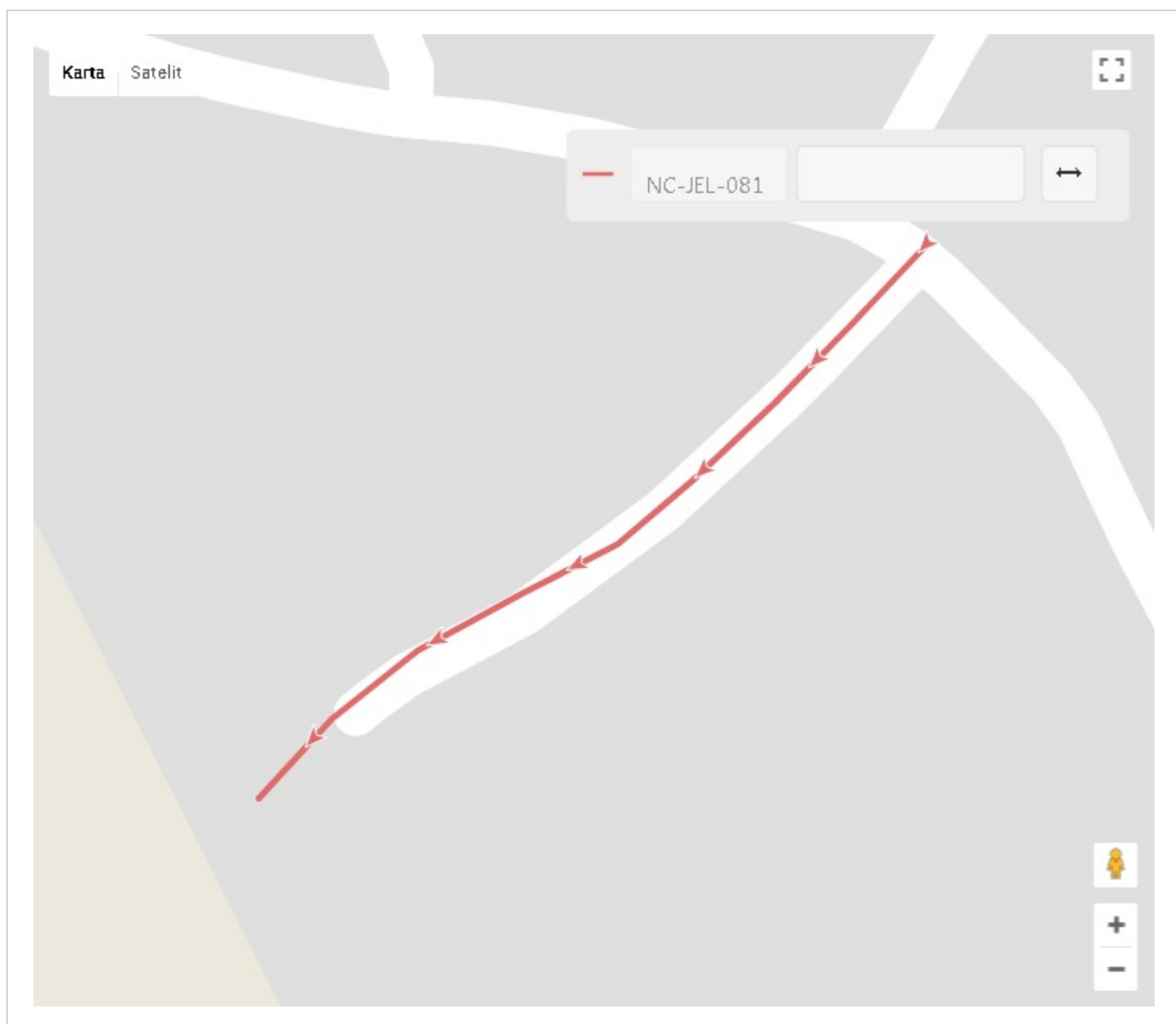


Naziv:	Od Podhum kbr.116/3 do Podhum kbr.116/6 (od L58021 do NC0082)
Broj/oznaka ceste:	NC-JEL-081
Kategorija ceste:	Nerazvrstana

Županija:	PRIMORSKO-GORANSKA
Lokalna samouprava:	Općina Jelenje
Mjesni odbor:	
Naselje:	Podhum
Ulica/ulice:	
Mjesto pripravnosti:	

Duljina ceste - službeno:	0,111
Duljina ceste - GPS (km):	0,116

Prosječna visina - GPS (m):	292,09
------------------------------------	--------

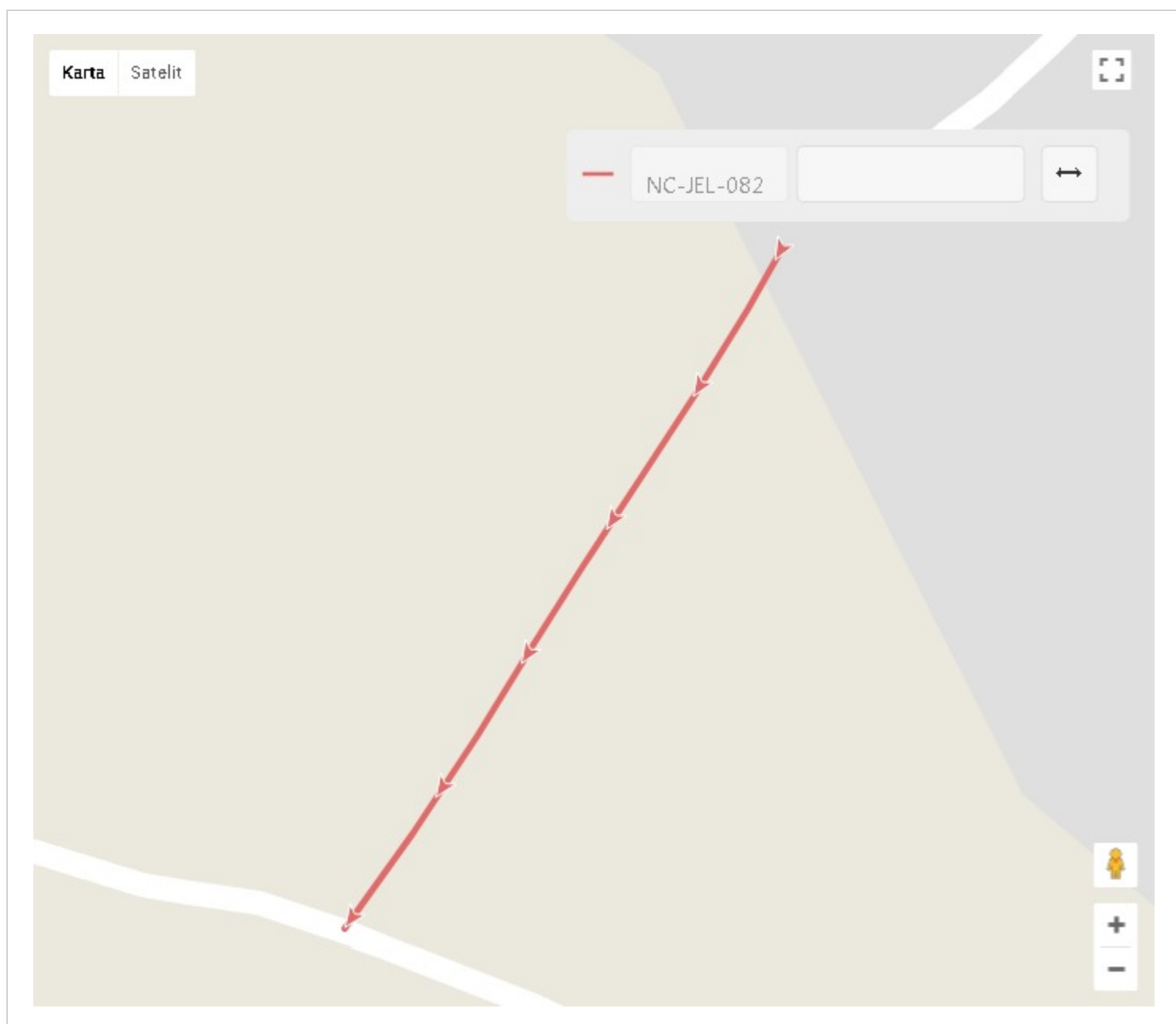


Naziv:	Poljski put od NC0081 kod Podhum kbr.116/6 do NC0078
Broj/oznaka ceste:	NC-JEL-082
Kategorija ceste:	Nerazvrstana

Županija:	PRIMORSKO-GORANSKA
Lokalna samouprava:	Općina Jelenje
Mjesni odbor:	
Naselje:	Podhum
Ulica/ulice:	
Mjesto pripravnosti:	

Duljina ceste - službeno:	0,224
Duljina ceste - GPS (km):	0,214

Prosječna visina - GPS (m):	287,83
------------------------------------	--------

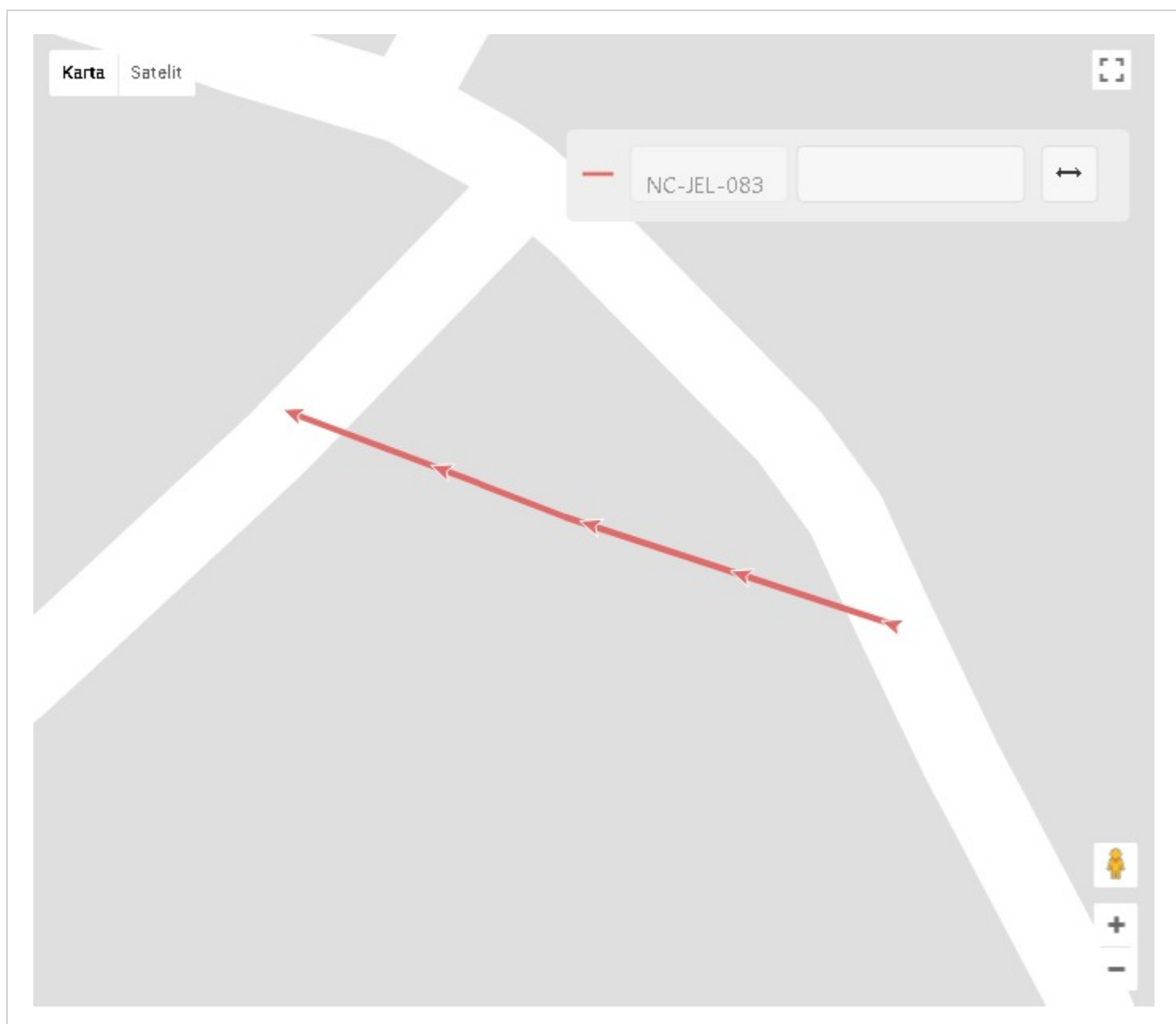


Naziv:	Od L58021 do NC0081 kod Podhum kbr.116/3
Broj/oznaka ceste:	NC-JEL-083
Kategorija ceste:	Nerazvrstana

Županija:	PRIMORSKO-GORANSKA
Lokalna samouprava:	Općina Jelenje
Mjesni odbor:	
Naselje:	Podhum
Ulica/ulice:	
Mjesto pripravnosti:	

Duljina ceste - službeno:	0,044
Duljina ceste - GPS (km):	0,042

Prosječna visina - GPS (m):	291,56
------------------------------------	--------

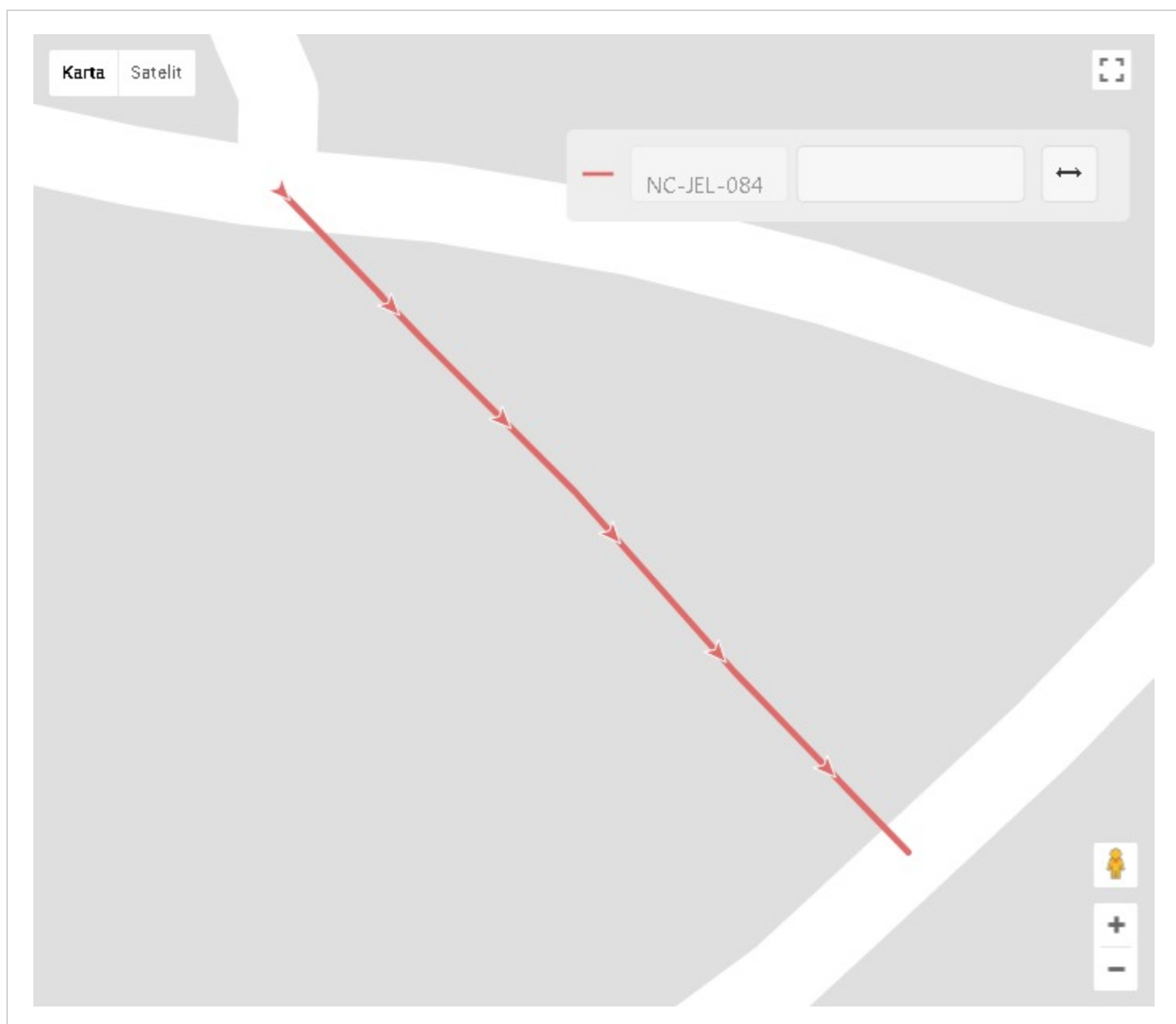


Naziv:	Od L58021 do NC0081 kod Podhum kbr.116/5
Broj/oznaka ceste:	NC-JEL-084
Kategorija ceste:	Nerazvrstana

Županija:	PRIMORSKO-GORANSKA
Lokalna samouprava:	Općina Jelenje
Mjesni odbor:	
Naselje:	Podhum
Ulica/ulice:	
Mjesto pripravnosti:	

Duljina ceste - službeno:	0,057
Duljina ceste - GPS (km):	0,060

Prosječna visina - GPS (m):	292,46
------------------------------------	--------



Naziv:	Od NC0081, između Podhum kbr.116/4 i Podhum kbr.116/6
Broj/oznaka ceste:	NC-JEL-085
Kategorija ceste:	Nerazvrstana

Županija:	PRIMORSKO-GORANSKA
Lokalna samouprava:	Općina Jelenje
Mjesni odbor:	
Naselje:	Podhum
Ulica/ulice:	
Mjesto pripravnosti:	

Duljina ceste - službeno:	0,057
Duljina ceste - GPS (km):	0,058

Prosječna visina - GPS (m):	291,57
------------------------------------	--------

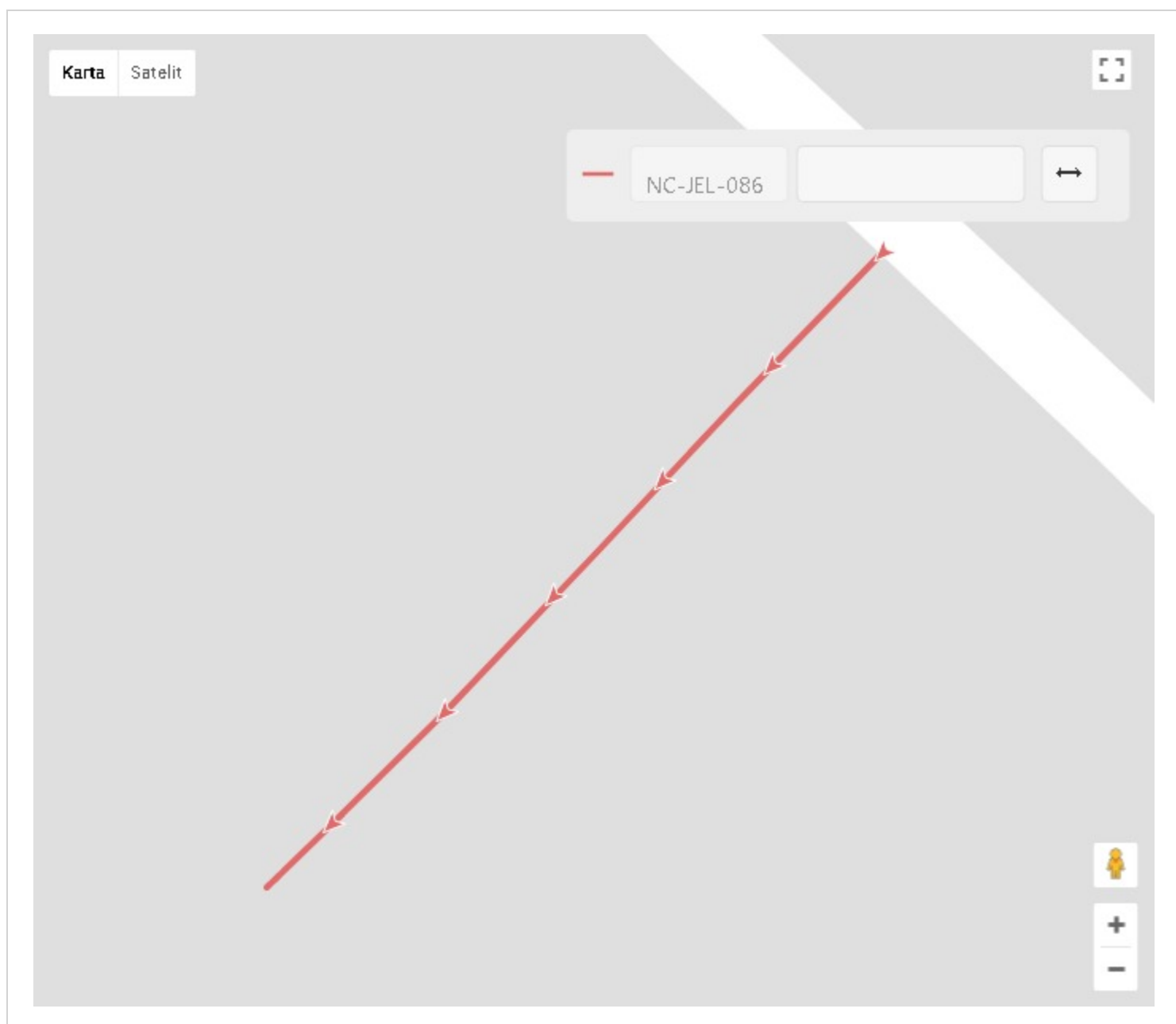


Naziv:	Od L58021 uz Podhum kbr.118
Broj/oznaka ceste:	NC-JEL-086
Kategorija ceste:	Nerazvrstana

Županija:	PRIMORSKO-GORANSKA
Lokalna samouprava:	Općina Jelenje
Mjesni odbor:	
Naselje:	Podhum
Ulica/ulice:	
Mjesto pripravnosti:	

Duljina ceste - službeno:	0,064
Duljina ceste - GPS (km):	0,059

Prosječna visina - GPS (m):	287,23
------------------------------------	--------

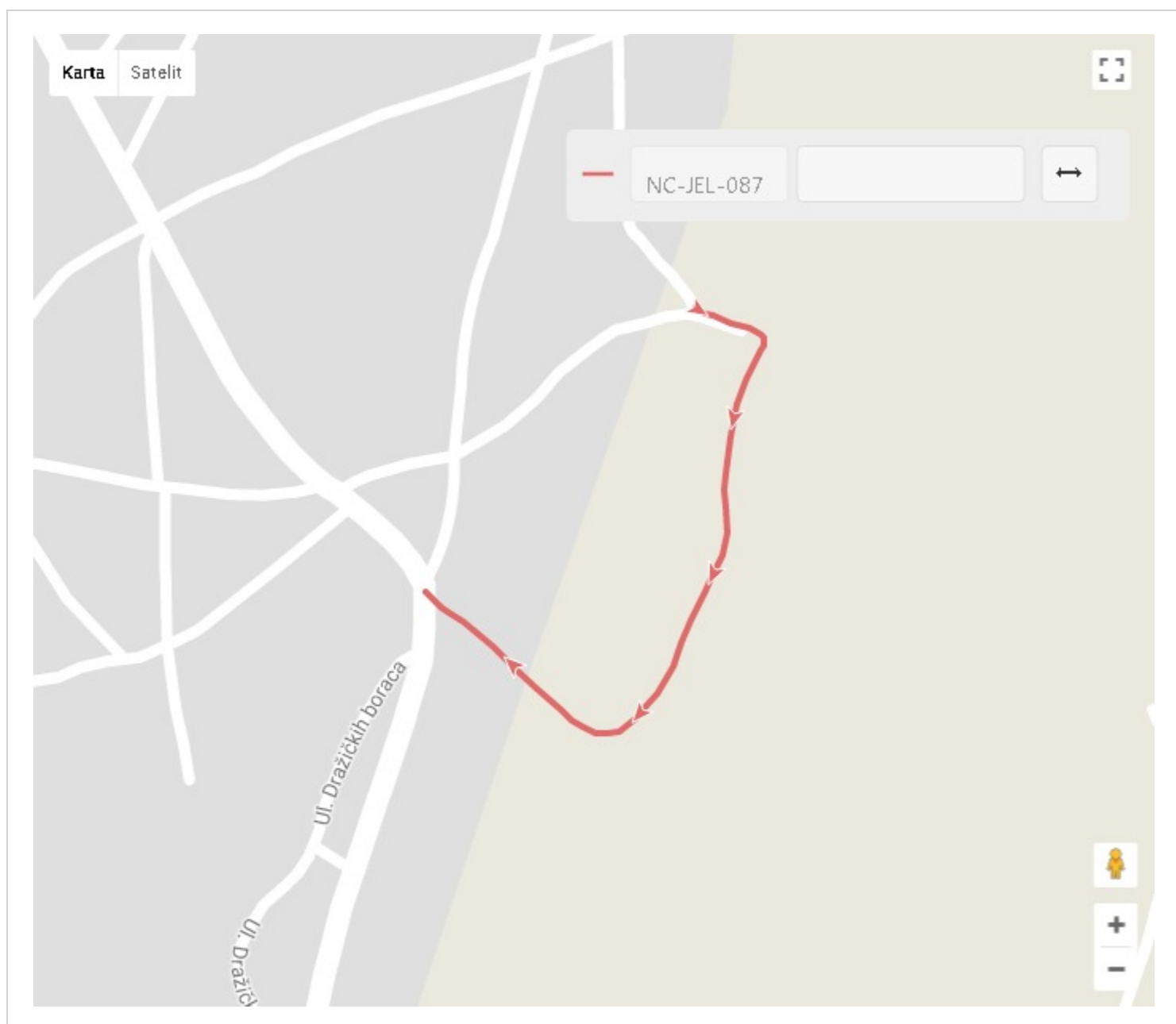


Naziv:	Ulica Pulipoje od Ž5055 preko Pulipoje kbr.2/C do Pulipoje kbr.10 (od Ž5055 do NC0067)
Broj/oznaka ceste:	NC-JEL-087
Kategorija ceste:	Nerazvrstana

Županija:	PRIMORSKO-GORANSKA
Lokalna samouprava:	Općina Jelenje
Mjesni odbor:	
Naselje:	Dražice
Ulica/ulice:	
Mjesto pripravnosti:	

Duljina ceste - službeno:	0,393
Duljina ceste - GPS (km):	0,398

Prosječna visina - GPS (m):	282,15
------------------------------------	--------

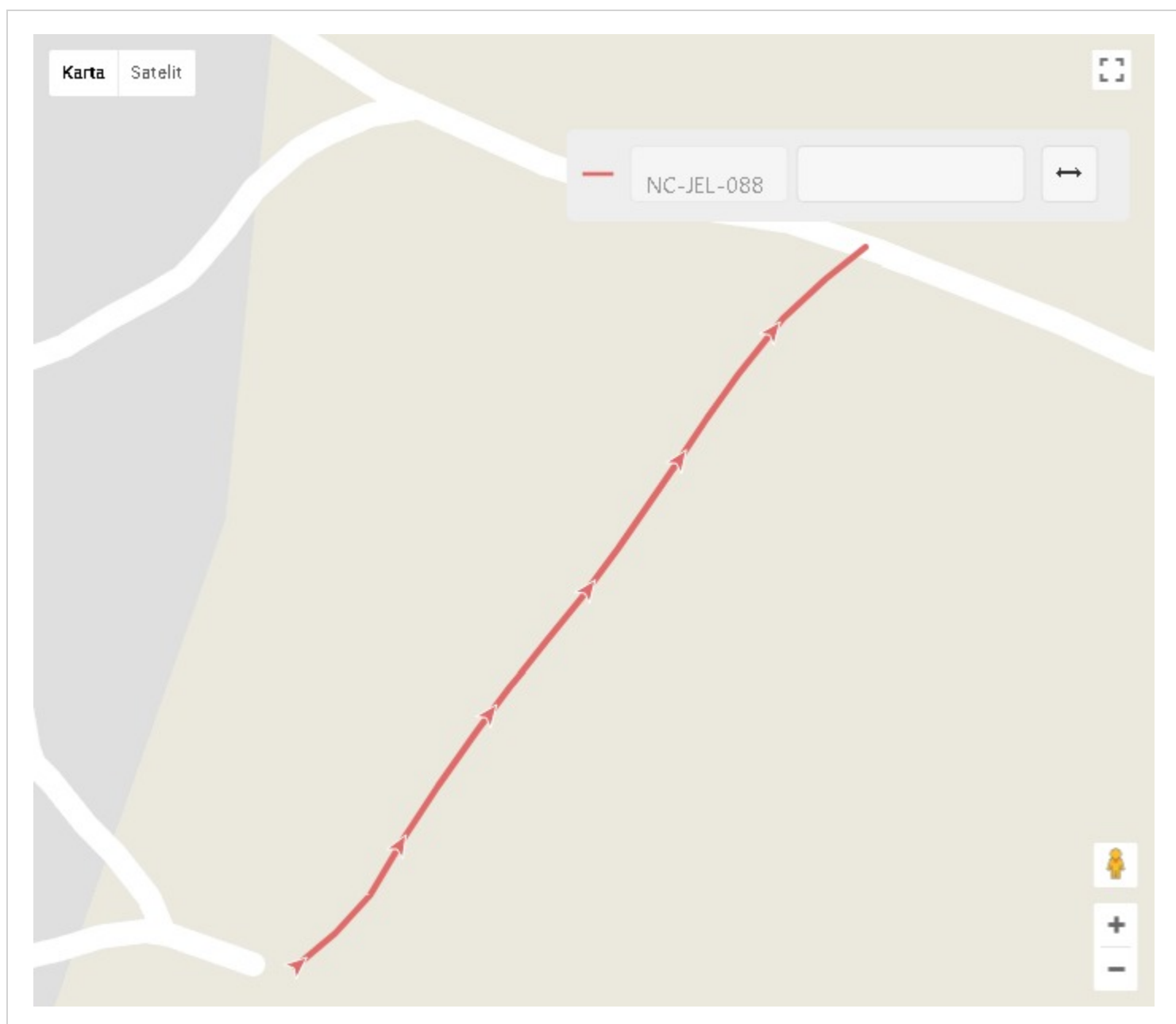


Naziv:	Poljski put od Pulipoje kbr.10 do NC0078 (od NC0087 do NC0078)
Broj/oznaka ceste:	NC-JEL-088
Kategorija ceste:	Nerazvrstana

Županija:	PRIMORSKO-GORANSKA
Lokalna samouprava:	Općina Jelenje
Mjesni odbor:	
Naselje:	Dražice
Ulica/ulice:	
Mjesto pripravnosti:	

Duljina ceste - službeno:	0,245
Duljina ceste - GPS (km):	0,243

Prosječna visina - GPS (m):	286,16
------------------------------------	--------

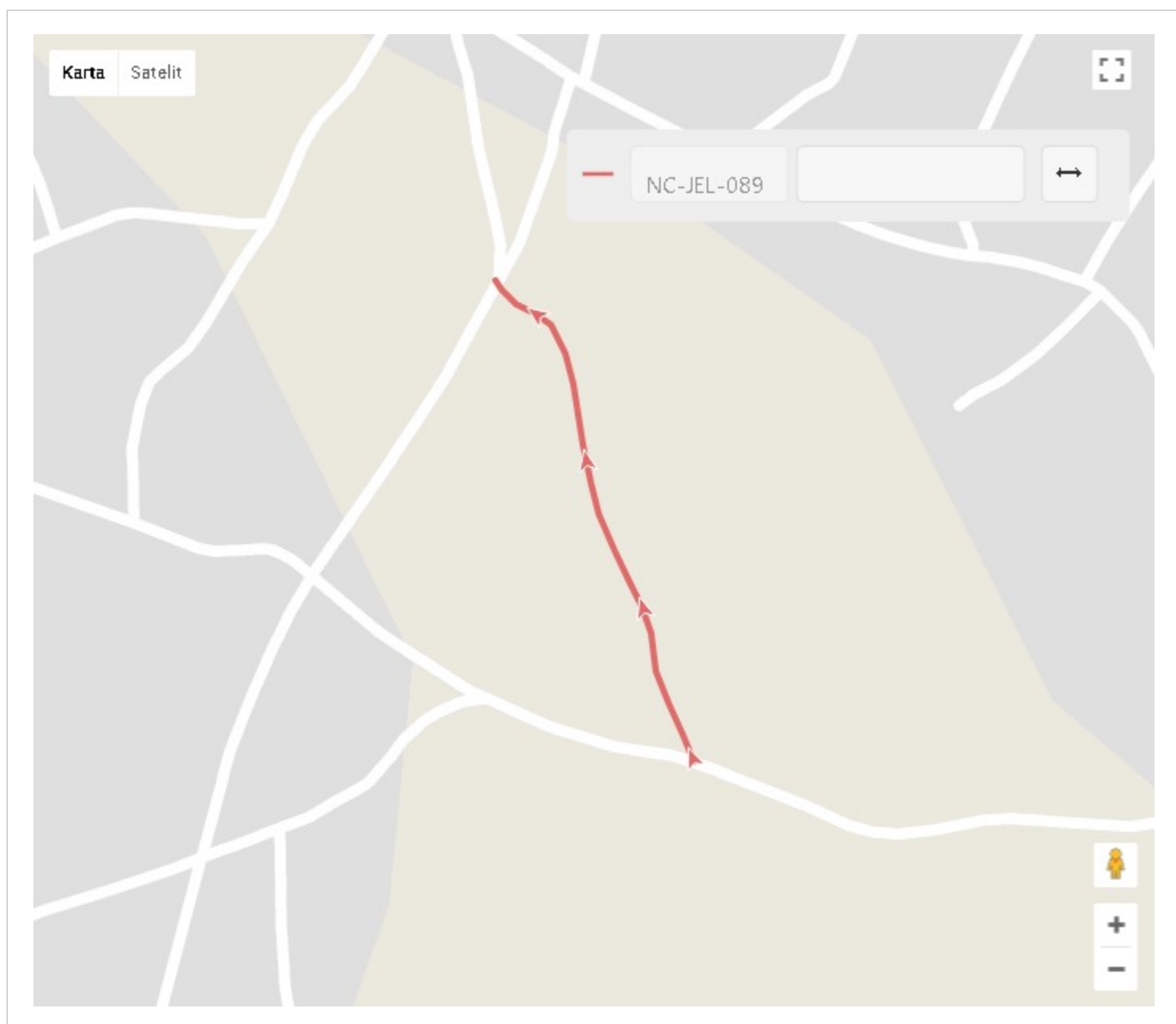


Naziv:	Poljski put od Podhum kbr.1/B do NC0078 (od NC0087 do NC0078)
Broj/oznaka ceste:	NC-JEL-089
Kategorija ceste:	Nerazvrstana

Županija:	PRIMORSKO-GORANSKA
Lokalna samouprava:	Općina Jelenje
Mjesni odbor:	
Naselje:	Podhum
Ulica/ulice:	
Mjesto pripravnosti:	

Duljina ceste - službeno:	0,292
Duljina ceste - GPS (km):	0,282

Prosječna visina - GPS (m):	285,00
------------------------------------	--------

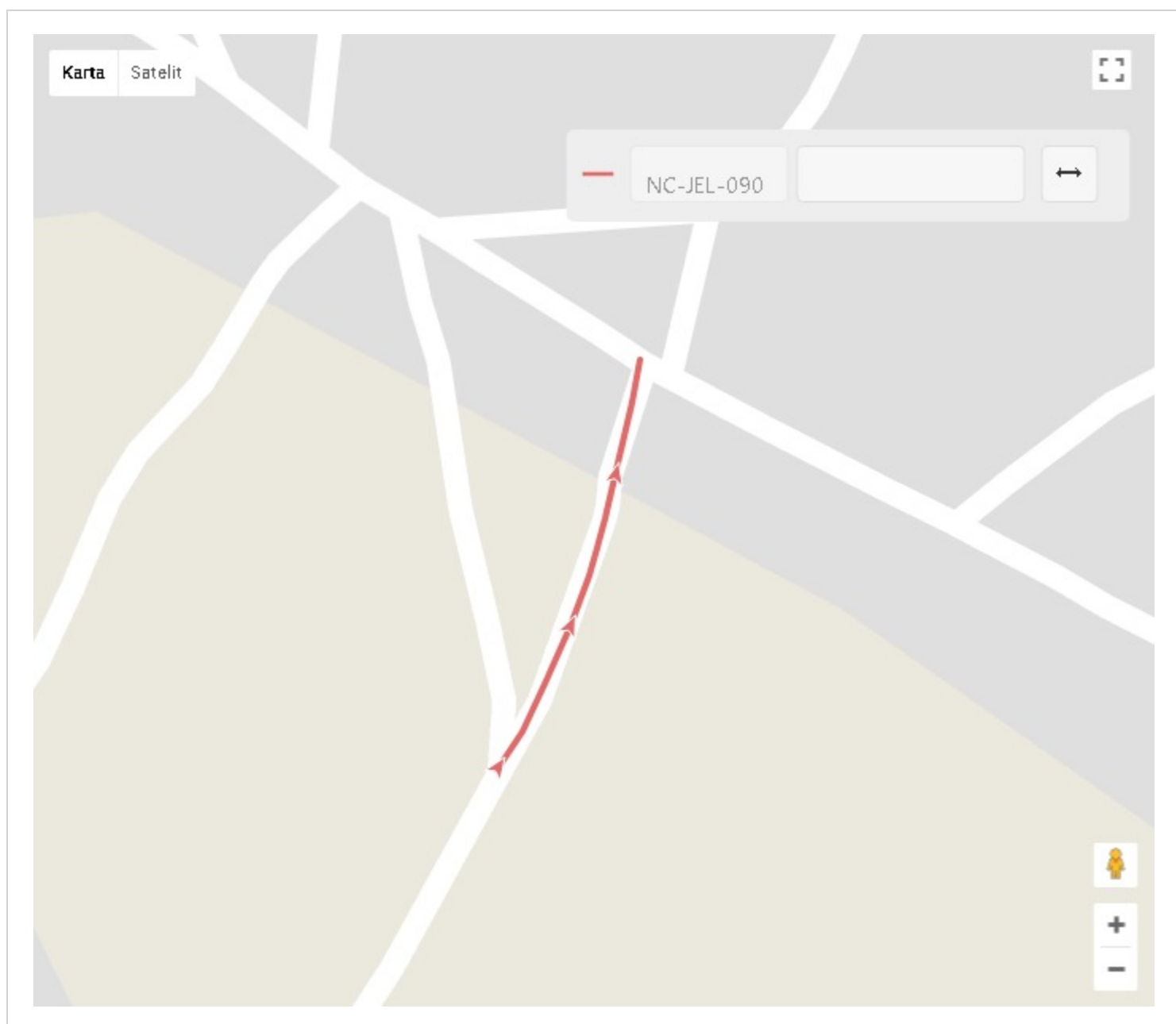


Naziv:	Od Podhum kbr.1/B do Podhum kbr.33 (od NC0079 do L58021)
Broj/oznaka ceste:	NC-JEL-090
Kategorija ceste:	Nerazvrstana

Županija:	PRIMORSKO-GORANSKA
Lokalna samouprava:	Općina Jelenje
Mjesni odbor:	
Naselje:	Podhum
Ulica/ulice:	
Mjesto pripravnosti:	

Duljina ceste - službeno:	0,115
Duljina ceste - GPS (km):	0,116

Prosječna visina - GPS (m):	292,61
------------------------------------	--------

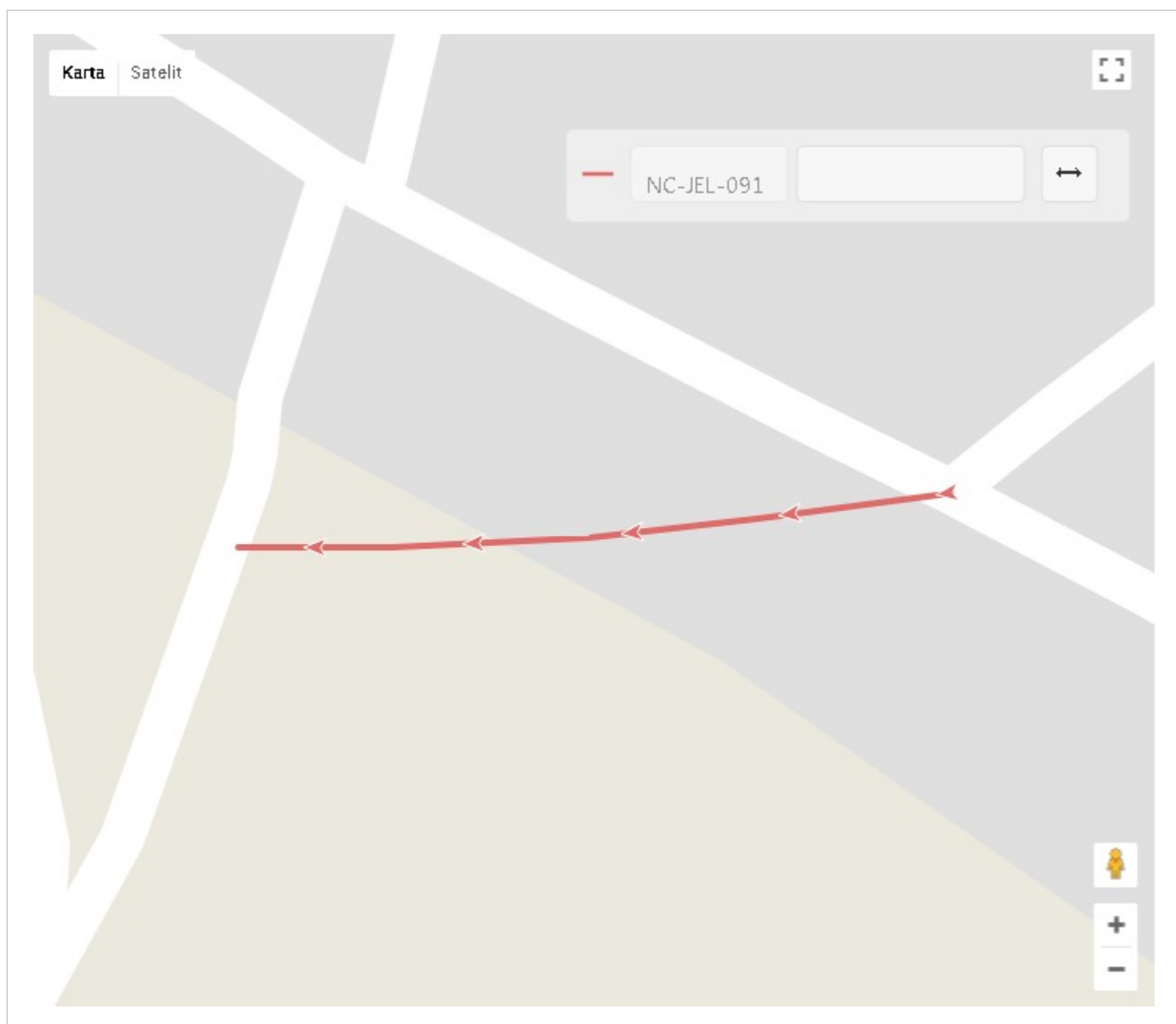


Naziv:	Od Podhum kbr.33/A do Podhum kbr.37 (od NC0090 do L58021)
Broj/oznaka ceste:	NC-JEL-091
Kategorija ceste:	Nerazvrstana

Županija:	PRIMORSKO-GORANSKA
Lokalna samouprava:	Općina Jelenje
Mjesni odbor:	
Naselje:	Podhum
Ulica/ulice:	
Mjesto pripravnosti:	

Duljina ceste - službeno:	0,093
Duljina ceste - GPS (km):	0,094

Prosječna visina - GPS (m):	292,81
------------------------------------	--------

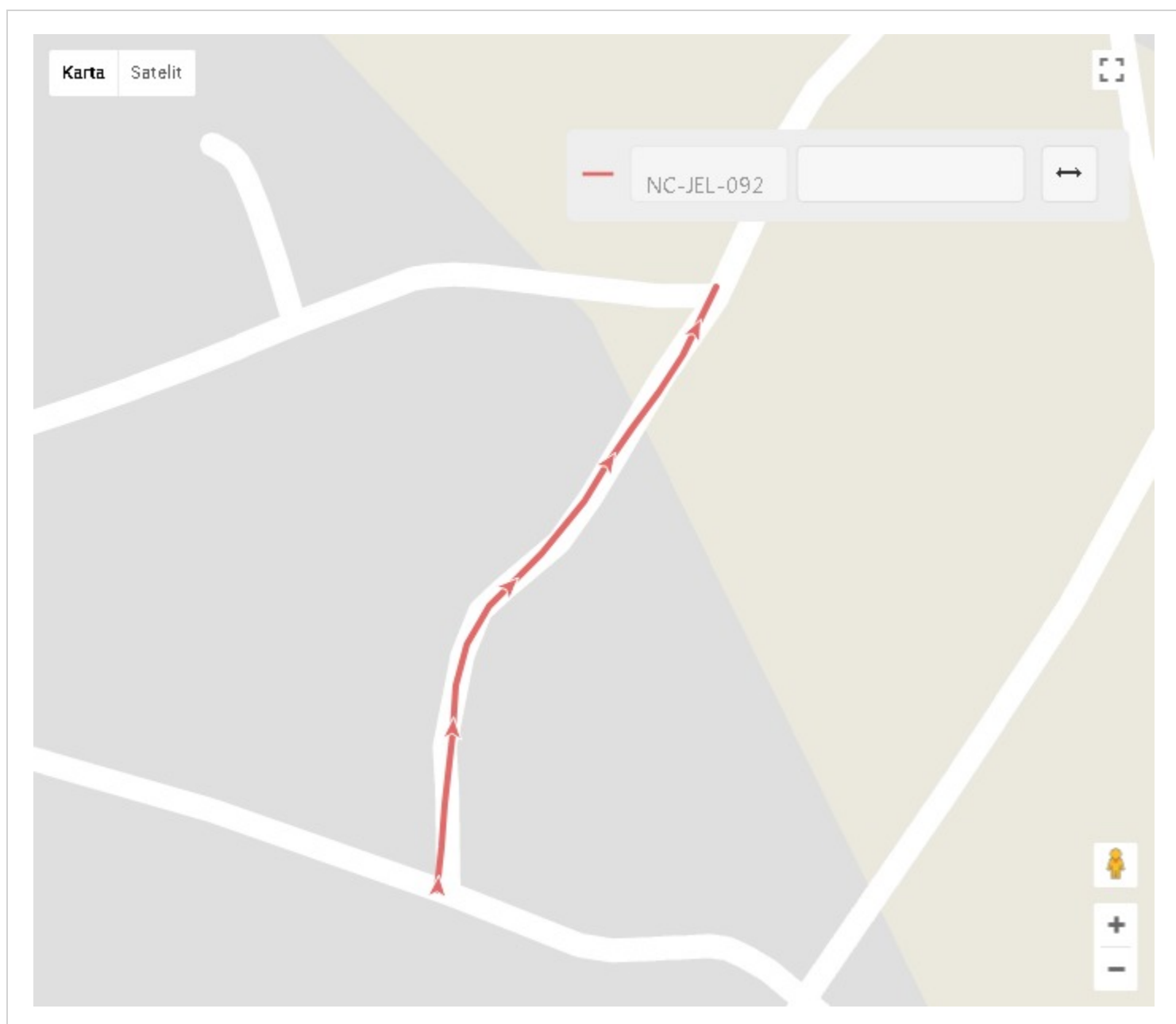


Naziv:	Školska ulica od Školska kbr.28 do Podhum kbr.3/2 (od NC0066 do NC0062)
Broj/oznaka ceste:	NC-JEL-092
Kategorija ceste:	Nerazvrstana

Županija:	PRIMORSKO-GORANSKA
Lokalna samouprava:	Općina Jelenje
Mjesni odbor:	
Naselje:	Dražice
Ulica/ulice:	
Mjesto pripravnosti:	

Duljina ceste - službeno:	0,181
Duljina ceste - GPS (km):	0,181

Prosječna visina - GPS (m):	292,72
------------------------------------	--------

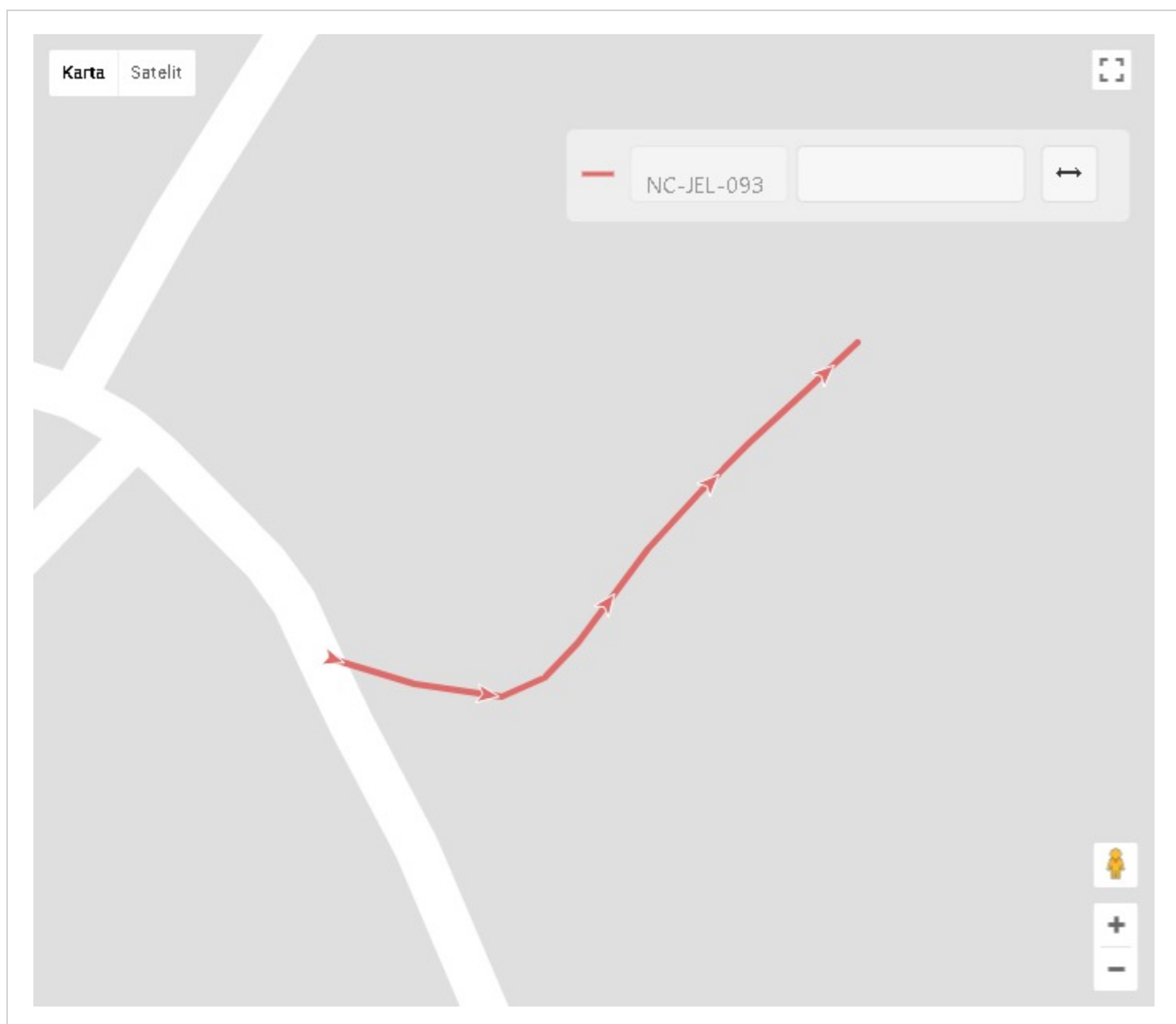


Naziv:	Od Podhum kbr.111/A do Podhum kbr.117 (od L58021)
Broj/oznaka ceste:	NC-JEL-093
Kategorija ceste:	Nerazvrstana

Županija:	PRIMORSKO-GORANSKA
Lokalna samouprava:	Općina Jelenje
Mjesni odbor:	
Naselje:	Podhum
Ulica/ulice:	
Mjesto pripravnosti:	

Duljina ceste - službeno:	0,091
Duljina ceste - GPS (km):	0,090

Prosječna visina - GPS (m):	289,34
------------------------------------	--------



Naziv:	Od Podhum kbr.114 do Podhum kbr.103/1 (od NC0042)
Broj/oznaka ceste:	NC-JEL-094
Kategorija ceste:	Nerazvrstana

Županija:	PRIMORSKO-GORANSKA
Lokalna samouprava:	Općina Jelenje
Mjesni odbor:	
Naselje:	Podhum
Ulica/ulice:	
Mjesto pripravnosti:	

Duljina ceste - službeno:	0,044
Duljina ceste - GPS (km):	0,042

Prosječna visina - GPS (m):	292,27
------------------------------------	--------



Naziv:	Od Podhum kbr.163 do Podhum kbr.166 (od NC0050 do NC0053)
Broj/oznaka ceste:	NC-JEL-095
Kategorija ceste:	Nerazvrstana

Županija:	PRIMORSKO-GORANSKA
Lokalna samouprava:	Općina Jelenje
Mjesni odbor:	
Naselje:	Podhum
Ulica/ulice:	
Mjesto pripravnosti:	

Duljina ceste - službeno:	0,036
Duljina ceste - GPS (km):	0,042

Prosječna visina - GPS (m):	286,88
------------------------------------	--------

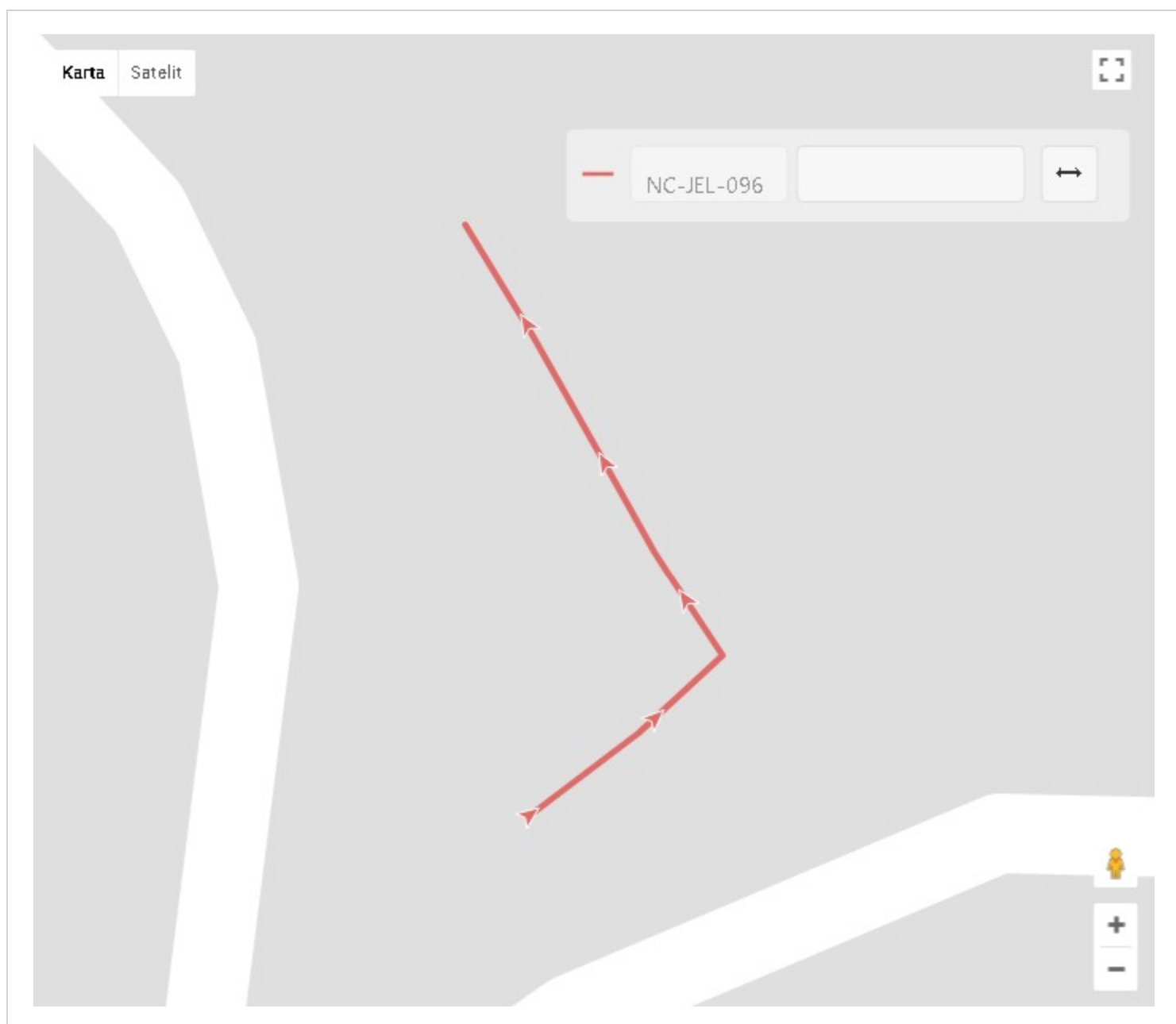


Naziv:	Od Podhum kbr.166 do Podhum kbr.162 (od NC0095 do NC0070)
Broj/oznaka ceste:	NC-JEL-096
Kategorija ceste:	Nerazvrstana

Županija:	PRIMORSKO-GORANSKA
Lokalna samouprava:	Općina Jelenje
Mjesni odbor:	
Naselje:	Podhum
Ulica/ulice:	
Mjesto pripravnosti:	

Duljina ceste - službeno:	0,047
Duljina ceste - GPS (km):	0,050

Prosječna visina - GPS (m):	288,17
------------------------------------	--------

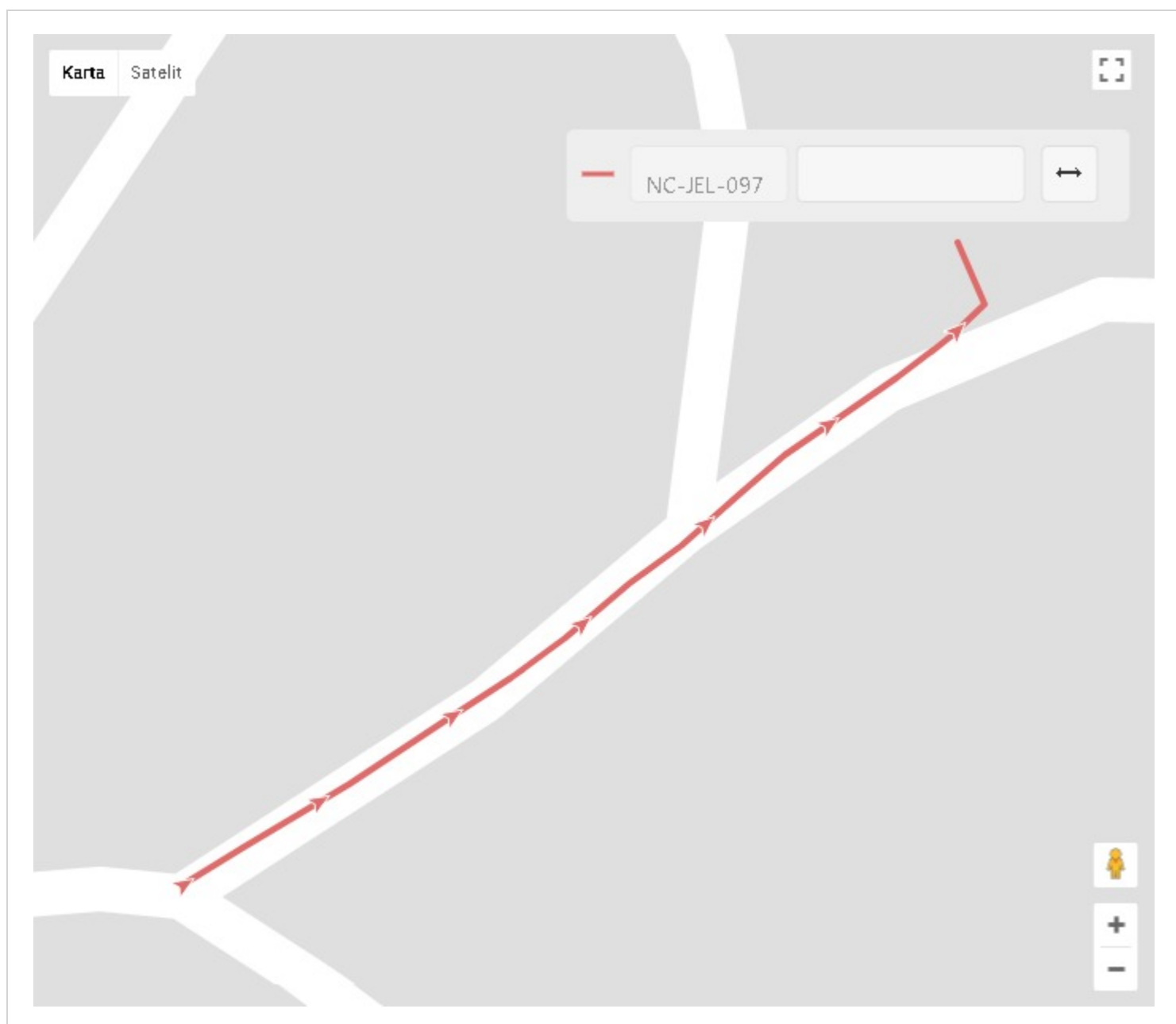


Naziv:	Od Podhum kbr.155 do Podhum kbr.173 (od L58021 do NC0096)
Broj/oznaka ceste:	NC-JEL-097
Kategorija ceste:	Nerazvrstana

Županija:	PRIMORSKO-GORANSKA
Lokalna samouprava:	Općina Jelenje
Mjesni odbor:	
Naselje:	Podhum
Ulica/ulice:	
Mjesto pripravnosti:	

Duljina ceste - službeno:	0,140
Duljina ceste - GPS (km):	0,140

Prosječna visina - GPS (m):	284,38
------------------------------------	--------



Naziv:	Od Podhum kbr.170 do Podhum kbr.177 (od NC0071 do NC0099)
Broj/oznaka ceste:	NC-JEL-098
Kategorija ceste:	Nerazvrstana

Županija:	PRIMORSKO-GORANSKA
Lokalna samouprava:	Općina Jelenje
Mjesni odbor:	
Naselje:	Podhum
Ulica/ulice:	
Mjesto pripravnosti:	

Duljina ceste - službeno:	0,070
Duljina ceste - GPS (km):	0,081

Prosječna visina - GPS (m):	293,66
------------------------------------	--------



Naziv:	Od Podhum kbr.182 do Podhum kbr.179 (od NC0053)
Broj/oznaka ceste:	NC-JEL-099
Kategorija ceste:	Nerazvrstana

Županija:	PRIMORSKO-GORANSKA
Lokalna samouprava:	Općina Jelenje
Mjesni odbor:	
Naselje:	Podhum
Ulica/ulice:	
Mjesto pripravnosti:	

Duljina ceste - službeno:	0,065
Duljina ceste - GPS (km):	0,069

Prosječna visina - GPS (m):	292,17
------------------------------------	--------



Naziv:	Od Podhum kbr.183 do Podhum kbr.184/B (od NC0053)
Broj/oznaka ceste:	NC-JEL-101
Kategorija ceste:	Nerazvrstana

Županija:	PRIMORSKO-GORANSKA
Lokalna samouprava:	Općina Jelenje
Mjesni odbor:	
Naselje:	Podhum
Ulica/ulice:	
Mjesto pripravnosti:	

Duljina ceste - službeno:	0,049
Duljina ceste - GPS (km):	0,045

Prosječna visina - GPS (m):	292,47
------------------------------------	--------

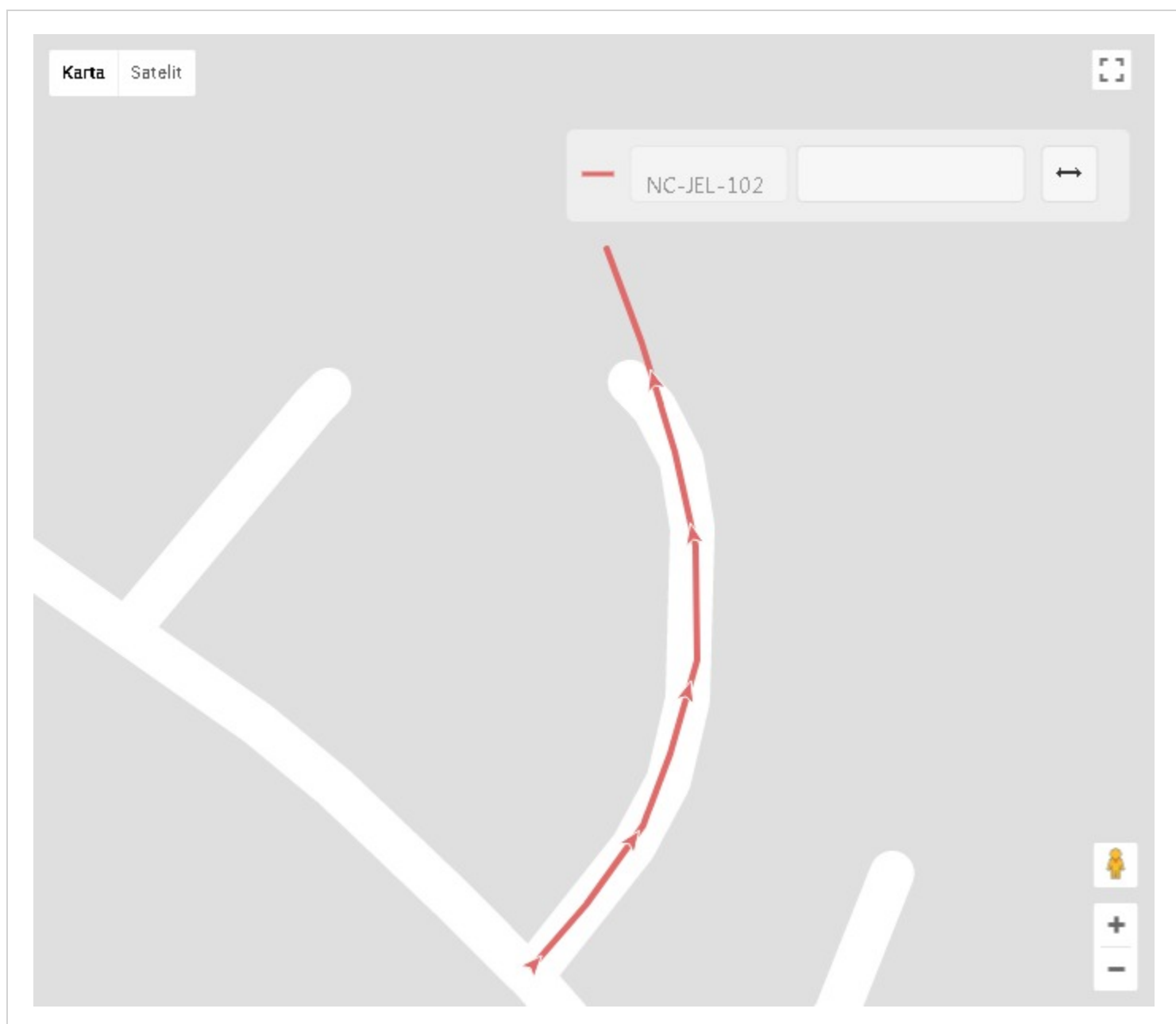


Naziv:	Od Podhum kbr.206 do Podhum kbr.202 (od L58021)
Broj/oznaka ceste:	NC-JEL-102
Kategorija ceste:	Nerazvrstana

Županija:	PRIMORSKO-GORANSKA
Lokalna samouprava:	Općina Jelenje
Mjesni odbor:	
Naselje:	Podhum
Ulica/ulice:	
Mjesto pripravnosti:	

Duljina ceste - službeno:	0,095
Duljina ceste - GPS (km):	0,103

Prosječna visina - GPS (m):	289,97
------------------------------------	--------

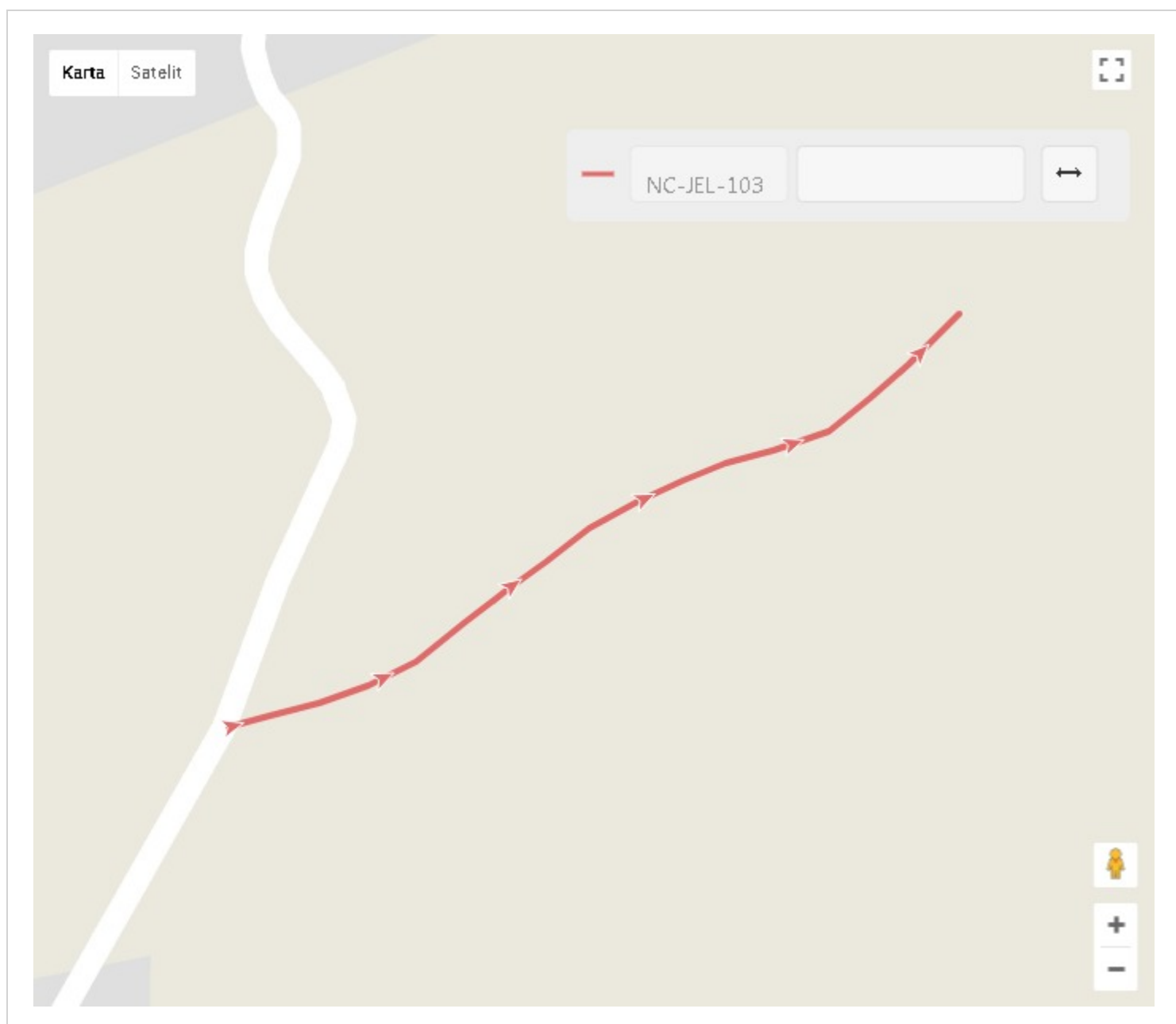


Naziv:	Od NC0185 do Podkilavac kbr.135
Broj/oznaka ceste:	NC-JEL-103
Kategorija ceste:	Nerazvrstana

Županija:	PRIMORSKO-GORANSKA
Lokalna samouprava:	Općina Jelenje
Mjesni odbor:	
Naselje:	Podkilavac
Ulica/ulice:	
Mjesto pripravnosti:	

Duljina ceste - službeno:	0,234
Duljina ceste - GPS (km):	0,225

Prosječna visina - GPS (m):	301,81
------------------------------------	--------

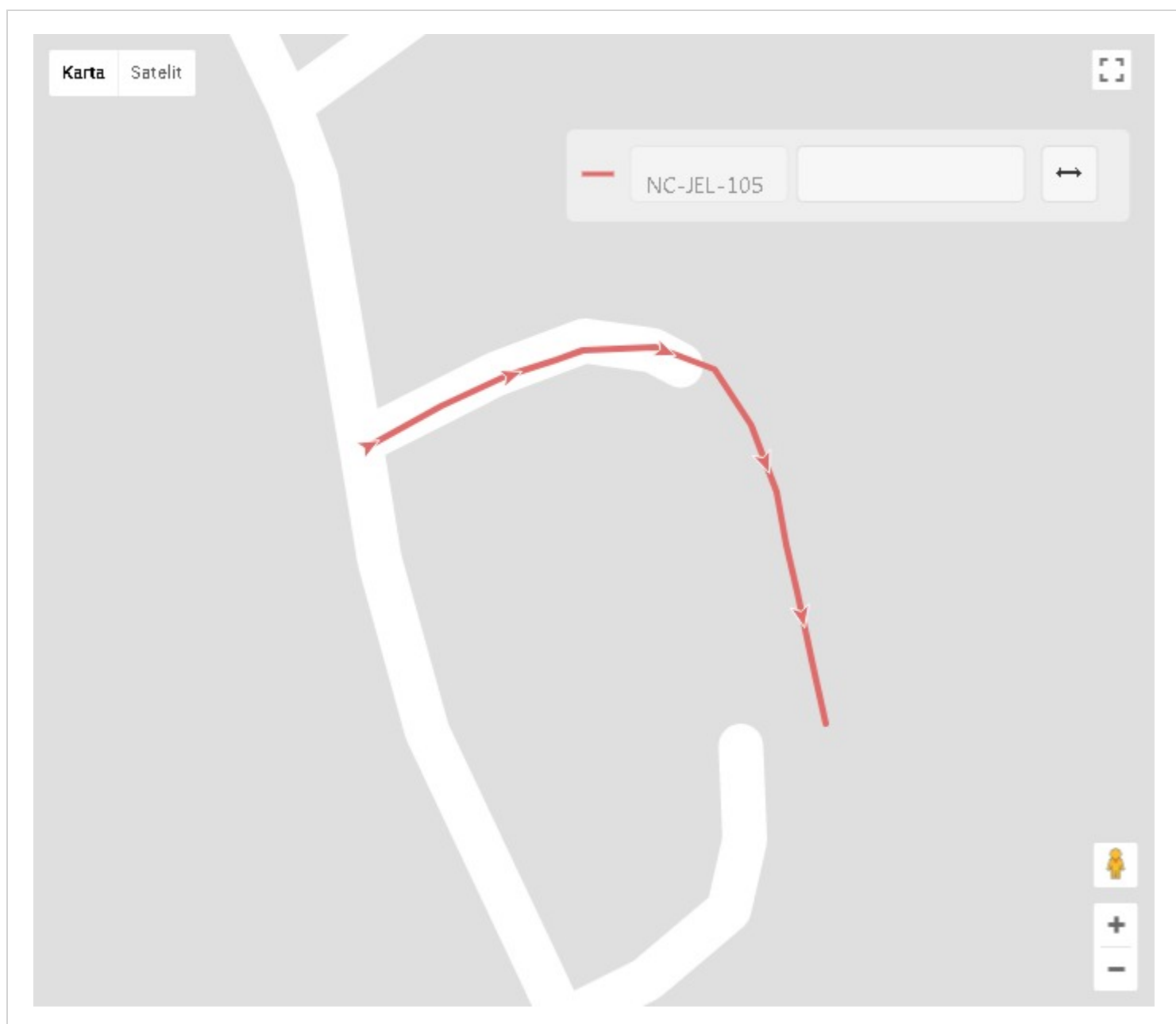


Naziv:	Od Podhum kbr.221 do Podhum kbr.219 (od L58021)
Broj/oznaka ceste:	NC-JEL-105
Kategorija ceste:	Nerazvrstana

Županija:	PRIMORSKO-GORANSKA
Lokalna samouprava:	Općina Jelenje
Mjesni odbor:	
Naselje:	Podhum
Ulica/ulice:	
Mjesto pripravnosti:	

Duljina ceste - službeno:	0,098
Duljina ceste - GPS (km):	0,099

Prosječna visina - GPS (m):	292,73
------------------------------------	--------

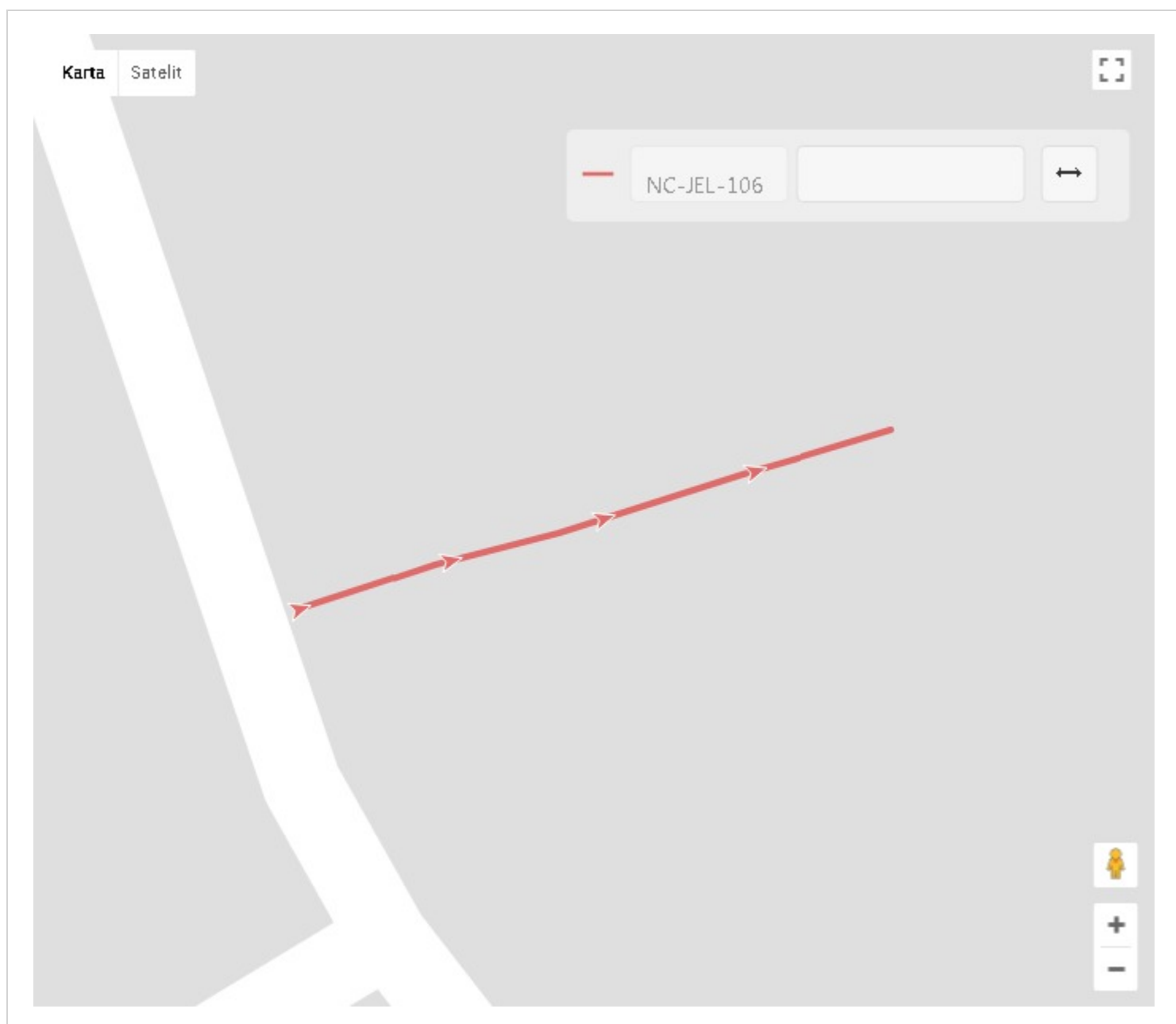


Naziv:	Od Podhum kbr.240 do Podhum kbr.234 (od L58021 do NC0107)
Broj/oznaka ceste:	NC-JEL-106
Kategorija ceste:	Nerazvrstana

Županija:	PRIMORSKO-GORANSKA
Lokalna samouprava:	Općina Jelenje
Mjesni odbor:	
Naselje:	Podhum
Ulica/ulice:	
Mjesto pripravnosti:	

Duljina ceste - službeno:	0,042
Duljina ceste - GPS (km):	0,041

Prosječna visina - GPS (m):	292,08
------------------------------------	--------

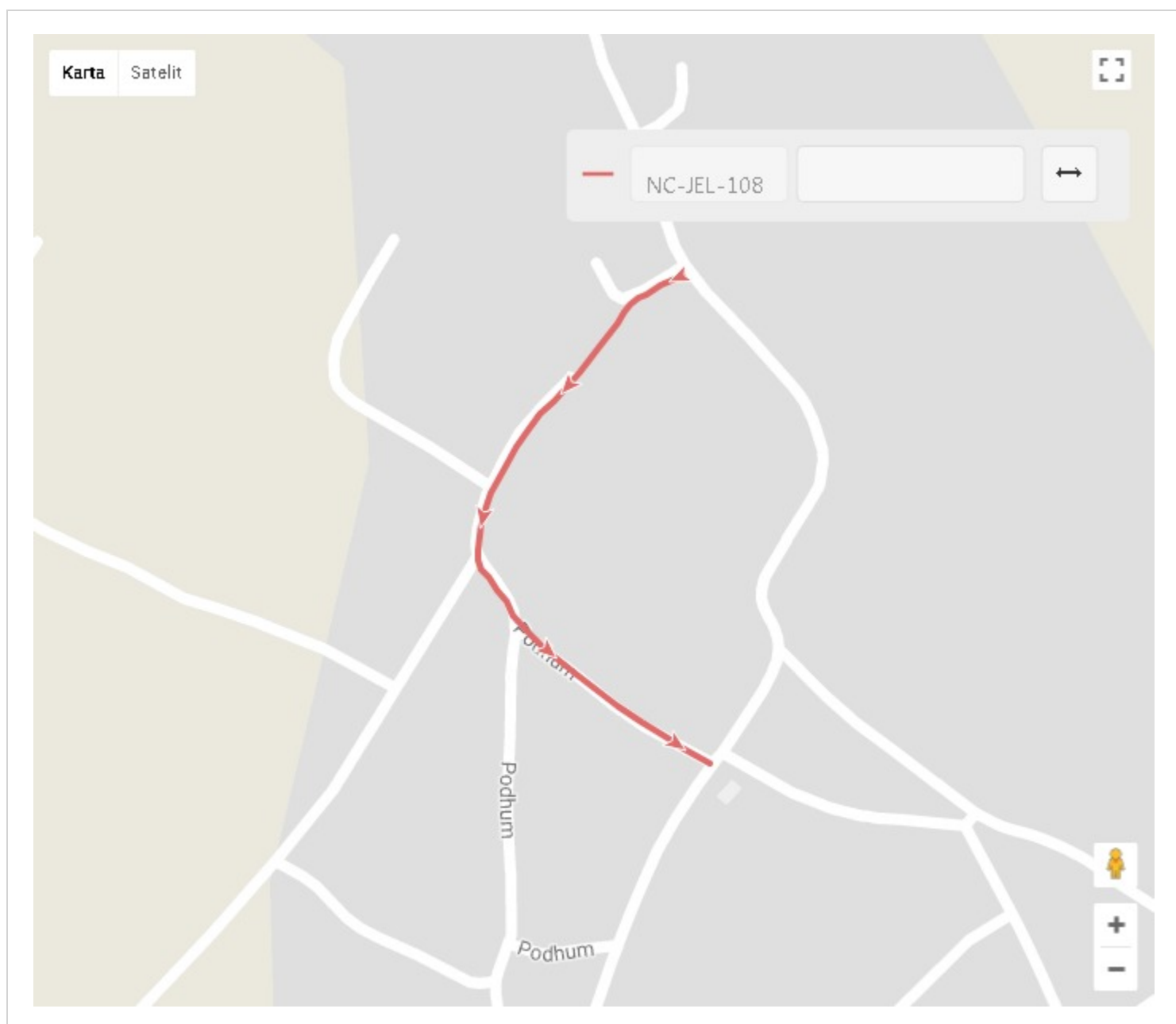


Naziv:	Od Podhum kbr.254 do Podhum kbr.278 (od L58021 do L58021)
Broj/oznaka ceste:	NC-JEL-108
Kategorija ceste:	Nerazvrstana

Županija:	PRIMORSKO-GORANSKA
Lokalna samouprava:	Općina Jelenje
Mjesni odbor:	
Naselje:	Podhum
Ulica/ulice:	
Mjesto pripravnosti:	

Duljina ceste - službeno:	0,363
Duljina ceste - GPS (km):	0,358

Prosječna visina - GPS (m):	287,12
------------------------------------	--------

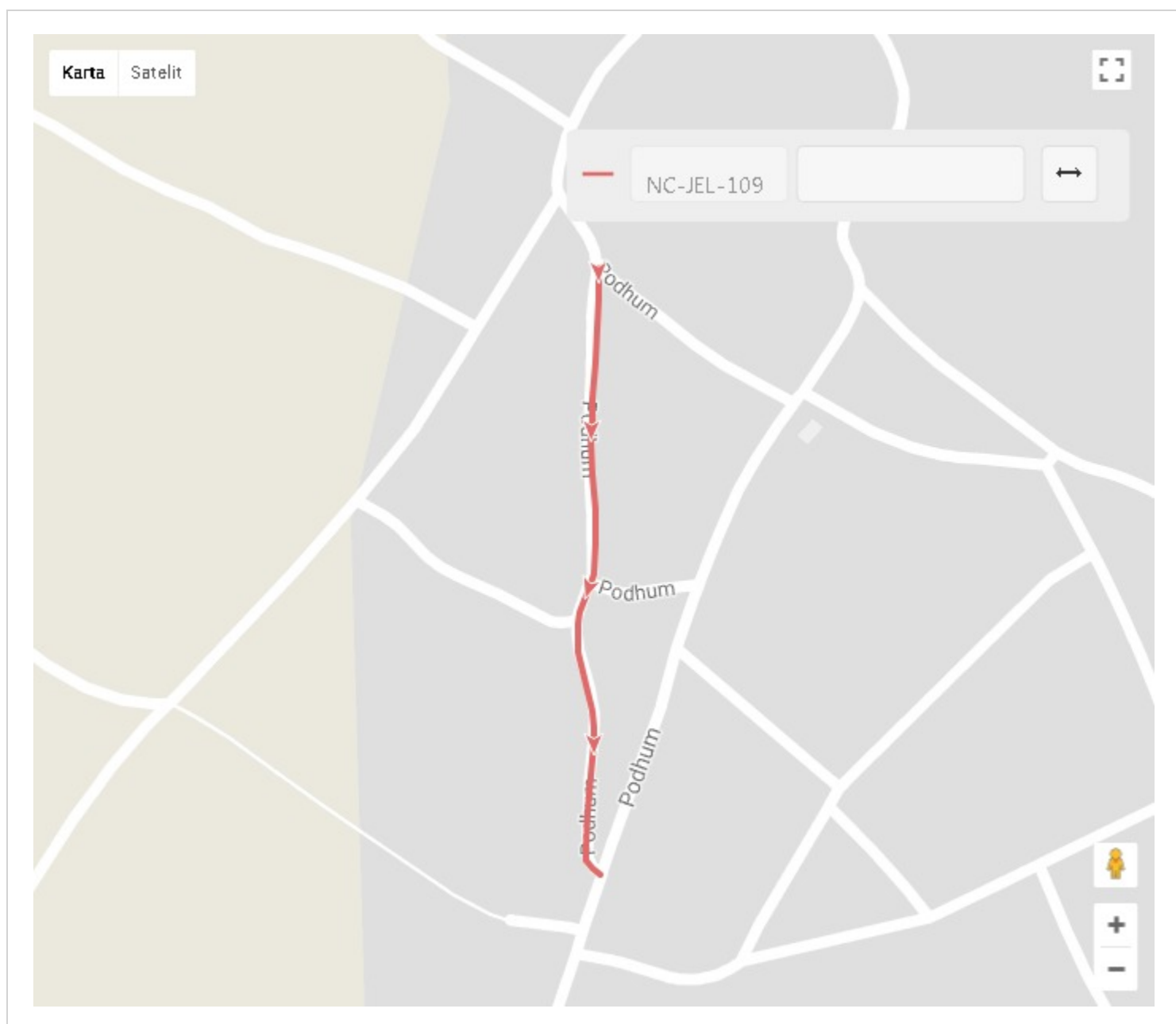


Naziv:	Od Podhum kbr.285 do Podhum kbr.295 (od NC108 do L58021)
Broj/oznaka ceste:	NC-JEL-109
Kategorija ceste:	Nerazvrstana

Županija:	PRIMORSKO-GORANSKA
Lokalna samouprava:	Općina Jelenje
Mjesni odbor:	
Naselje:	Podhum
Ulica/ulice:	
Mjesto pripravnosti:	

Duljina ceste - službeno:	0,336
Duljina ceste - GPS (km):	0,326

Prosječna visina - GPS (m):	287,14
------------------------------------	--------

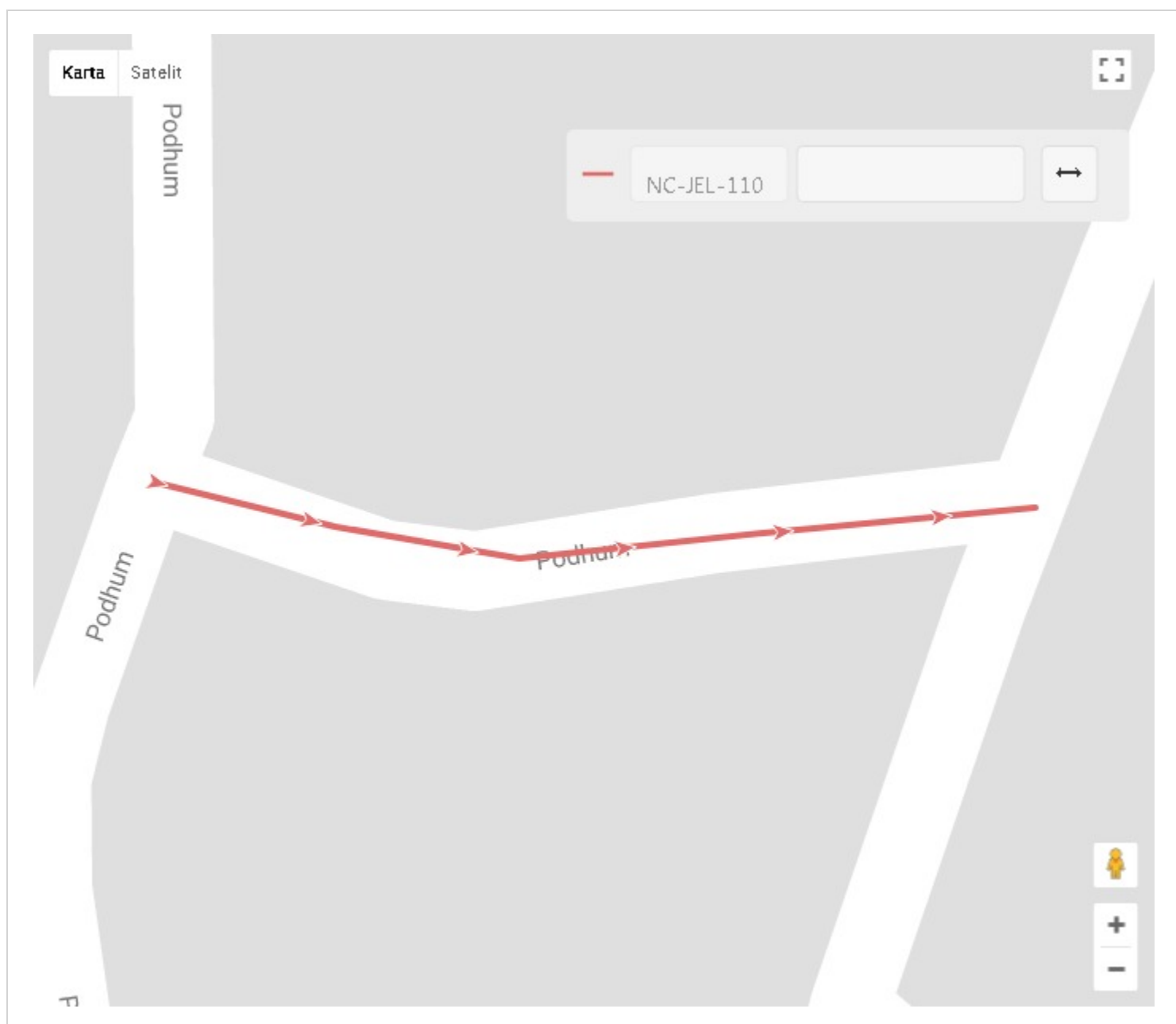


Naziv:	Od Podhum kbr.288 do Podhum kbr.289 (od NC109 do L58021)
Broj/oznaka ceste:	NC-JEL-110
Kategorija ceste:	Nerazvrstana

Županija:	PRIMORSKO-GORANSKA
Lokalna samouprava:	Općina Jelenje
Mjesni odbor:	
Naselje:	Podhum
Ulica/ulice:	
Mjesto pripravnosti:	

Duljina ceste - službeno:	0,062
Duljina ceste - GPS (km):	0,059

Prosječna visina - GPS (m):	286,29
------------------------------------	--------

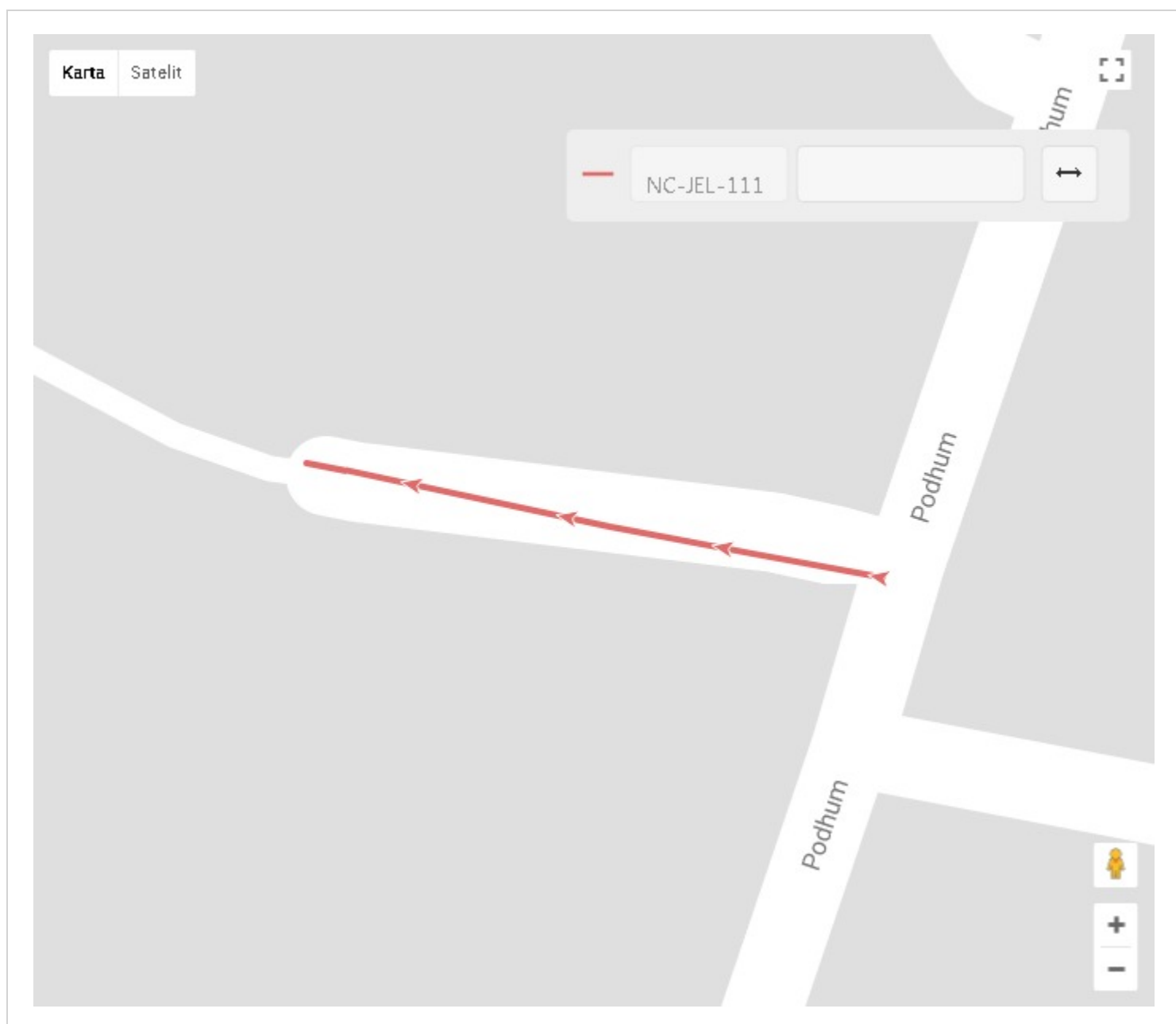


Naziv:	Kod Podhum kbr.297/A (od L58021 do NC0113)
Broj/oznaka ceste:	NC-JEL-111
Kategorija ceste:	Nerazvrstana

Županija:	PRIMORSKO-GORANSKA
Lokalna samouprava:	Općina Jelenje
Mjesni odbor:	
Naselje:	Podhum
Ulica/ulice:	
Mjesto pripravnosti:	

Duljina ceste - službeno:	0,040
Duljina ceste - GPS (km):	0,039

Prosječna visina - GPS (m):	284,61
------------------------------------	--------

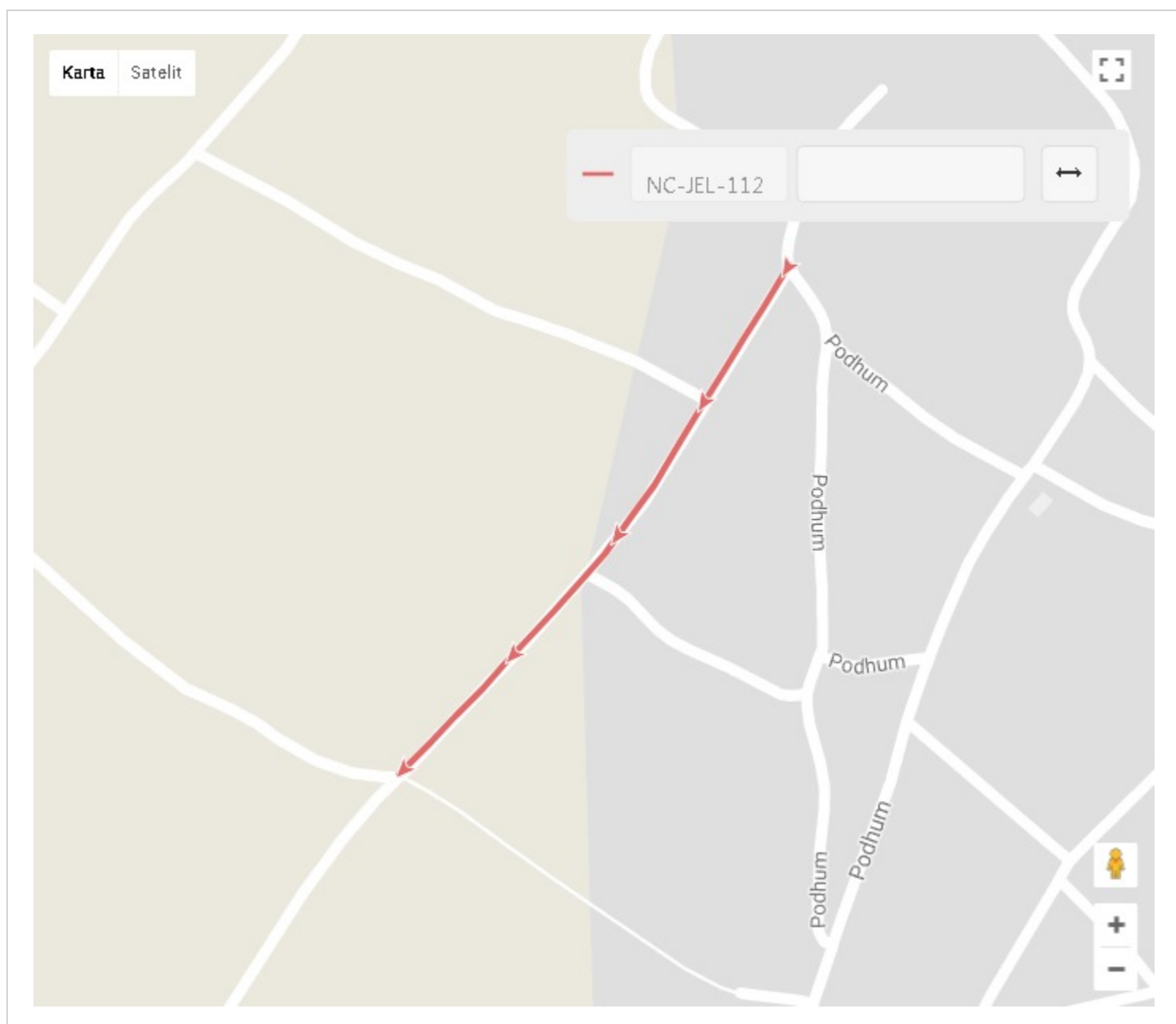


Naziv:	Poljski put od Podhum kbr.297/A do NC0113 (od NC0111 do NC0113)
Broj/oznaka ceste:	NC-JEL-112
Kategorija ceste:	Nerazvrstana

Županija:	PRIMORSKO-GORANSKA
Lokalna samouprava:	Općina Jelenje
Mjesni odbor:	
Naselje:	Podhum
Ulica/ulice:	
Mjesto pripravnosti:	

Duljina ceste - službeno:	0,347
Duljina ceste - GPS (km):	0,341

Prosječna visina - GPS (m):	282,05
------------------------------------	--------

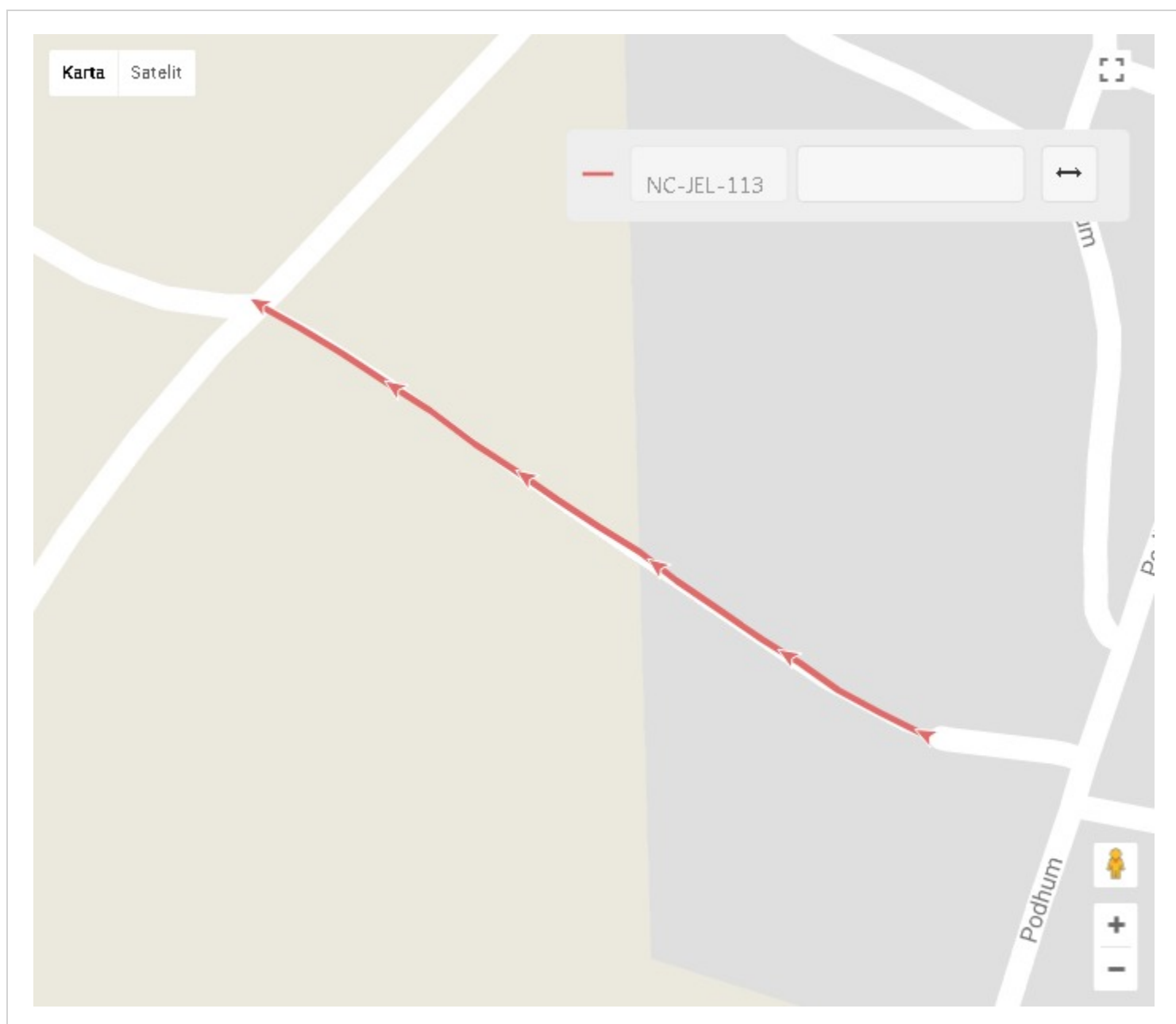


Naziv:	Poljski put od Podhum kbr.285/2 do NC0112 (od NC0108 do NC0112)
Broj/oznaka ceste:	NC-JEL-113
Kategorija ceste:	Nerazvrstana

Županija:	PRIMORSKO-GORANSKA
Lokalna samouprava:	Općina Jelenje
Mjesni odbor:	
Naselje:	Podhum
Ulica/ulice:	
Mjesto pripravnosti:	

Duljina ceste - službeno:	0,211
Duljina ceste - GPS (km):	0,210

Prosječna visina - GPS (m):	281,68
------------------------------------	--------



Naziv:	Od Ž5055 do NC0066 kod Školska kbr. 1
Broj/oznaka ceste:	NC-JEL-114
Kategorija ceste:	Nerazvrstana

Županija:	PRIMORSKO-GORANSKA
Lokalna samouprava:	Općina Jelenje
Mjesni odbor:	
Naselje:	Dražice
Ulica/ulice:	
Mjesto pripravnosti:	

Duljina ceste - službeno:	0,071
Duljina ceste - GPS (km):	0,069

Prosječna visina - GPS (m):	286,74
------------------------------------	--------

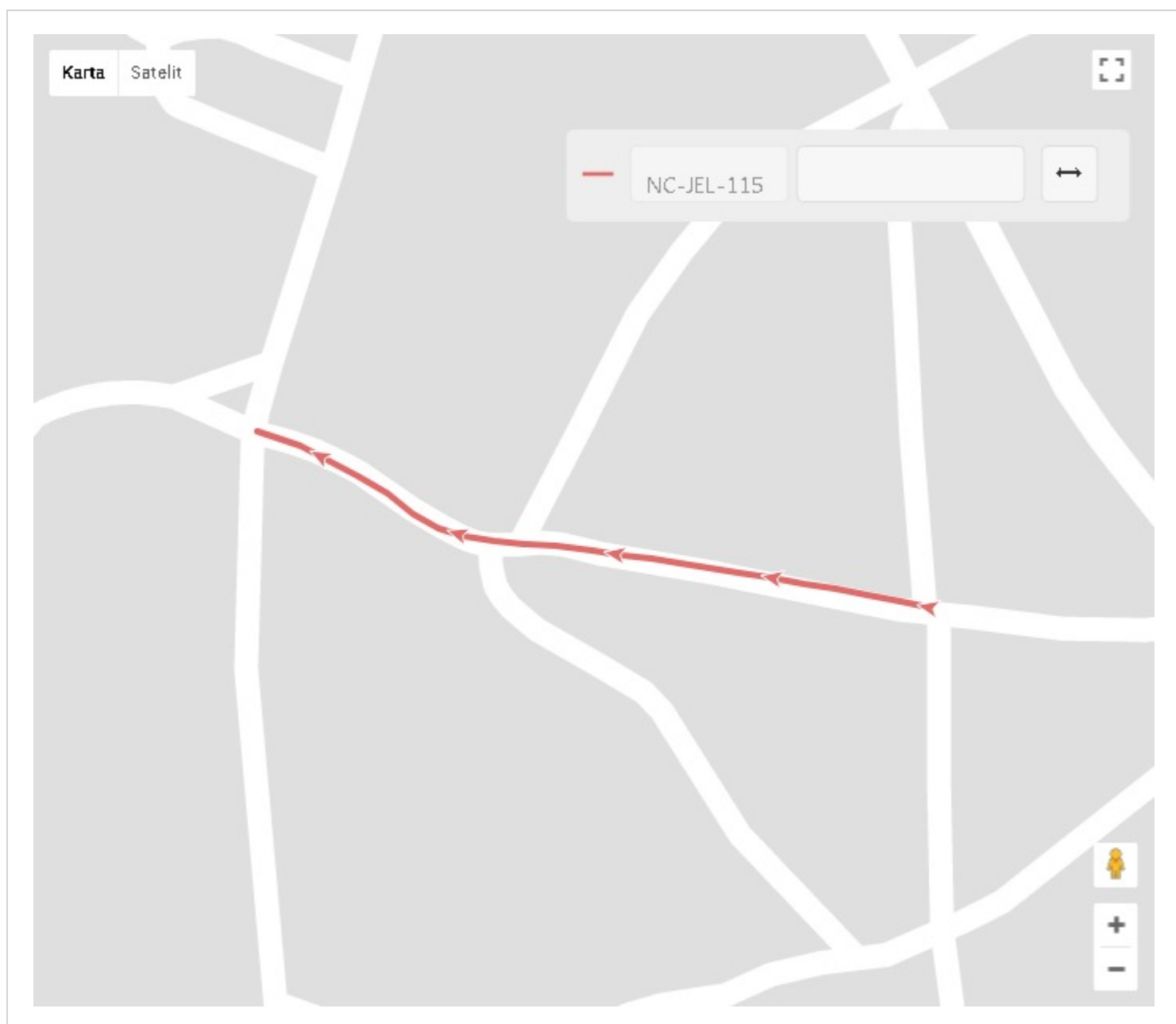


Naziv:	Umole ulica od Obrovac kbr.2 do Umole kbr.24 (od NC116 do NC122)
Broj/oznaka ceste:	NC-JEL-115
Kategorija ceste:	Nerazvrstana

Županija:	PRIMORSKO-GORANSKA
Lokalna samouprava:	Općina Jelenje
Mjesni odbor:	
Naselje:	Dražice
Ulica/ulice:	
Mjesto pripravnosti:	

Duljina ceste - službeno:	0,196
Duljina ceste - GPS (km):	0,186

Prosječna visina - GPS (m):	286,86
------------------------------------	--------

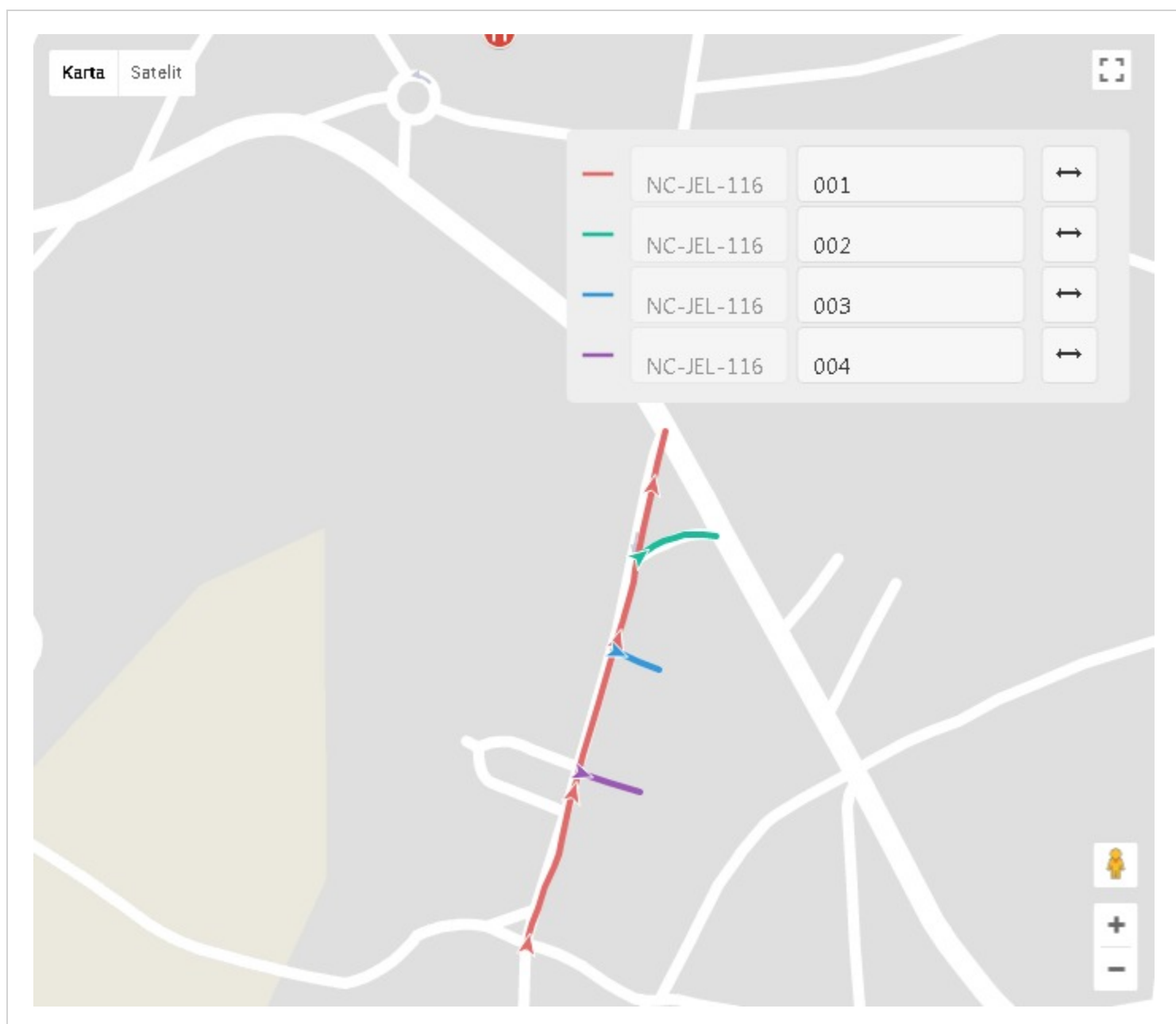


Naziv:	Obrovac ulica od Okršaj kbr.2 do Obrovac kbr.15 (od NC0117 do Ž5055)
Broj/oznaka ceste:	NC-JEL-116
Kategorija ceste:	Nerazvrstana

Županija:	PRIMORSKO-GORANSKA
Lokalna samouprava:	Općina Jelenje
Mjesni odbor:	
Naselje:	Dražice
Ulica/ulice:	
Mjesto pripravnosti:	

Duljina ceste - službeno:	0,388
Duljina ceste - GPS (km):	0,387

Prosječna visina - GPS (m):	288,44
------------------------------------	--------

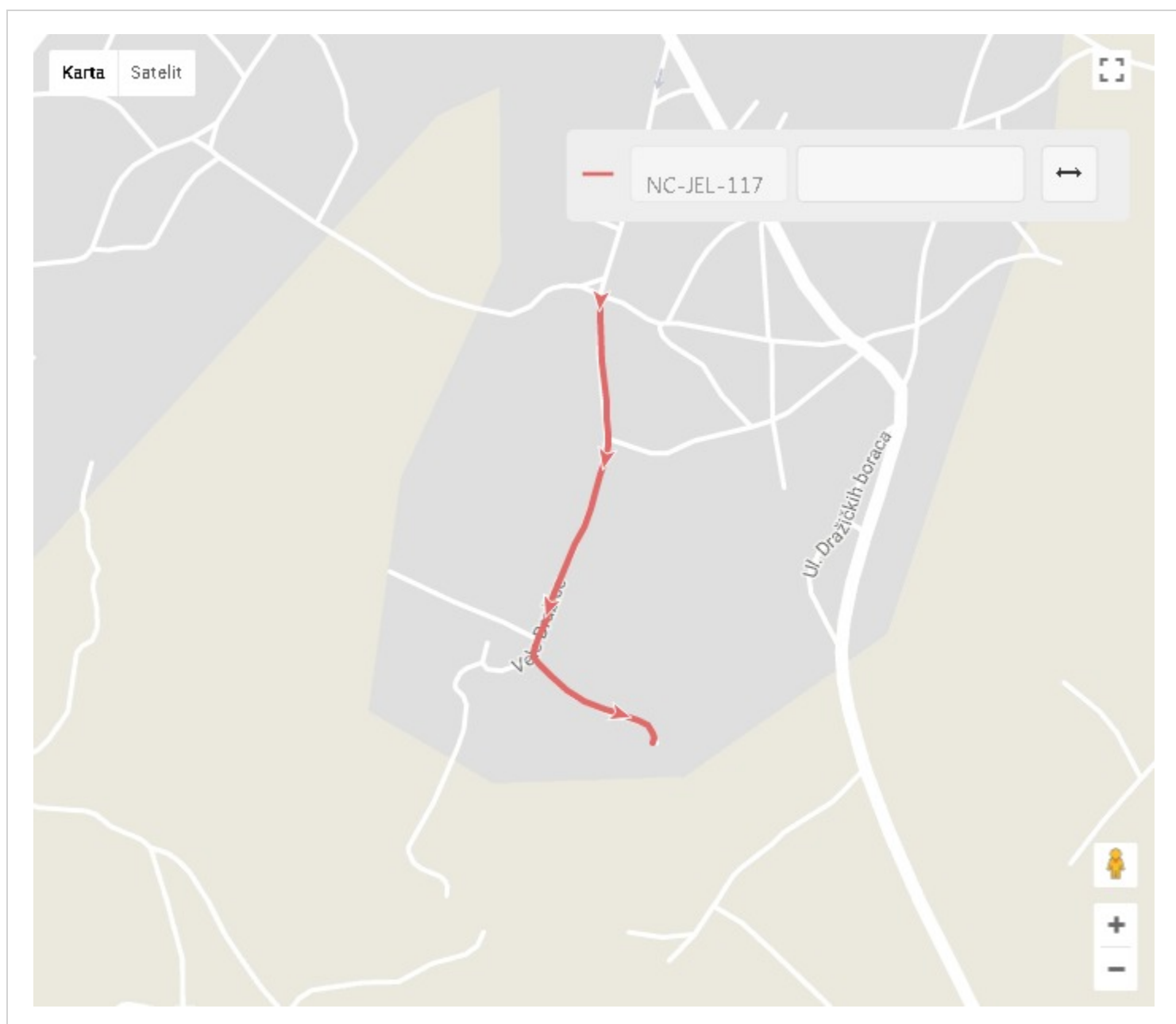


Naziv:	Vele Dražice od kbr.9 do kbr.77 (do NC0116)
Broj/oznaka ceste:	NC-JEL-117
Kategorija ceste:	Nerazvrstana

Županija:	PRIMORSKO-GORANSKA
Lokalna samouprava:	Općina Jelenje
Mjesni odbor:	
Naselje:	Dražice
Ulica/ulice:	
Mjesto pripravnosti:	

Duljina ceste - službeno:	0,571
Duljina ceste - GPS (km):	0,558

Prosječna visina - GPS (m):	285,09
------------------------------------	--------

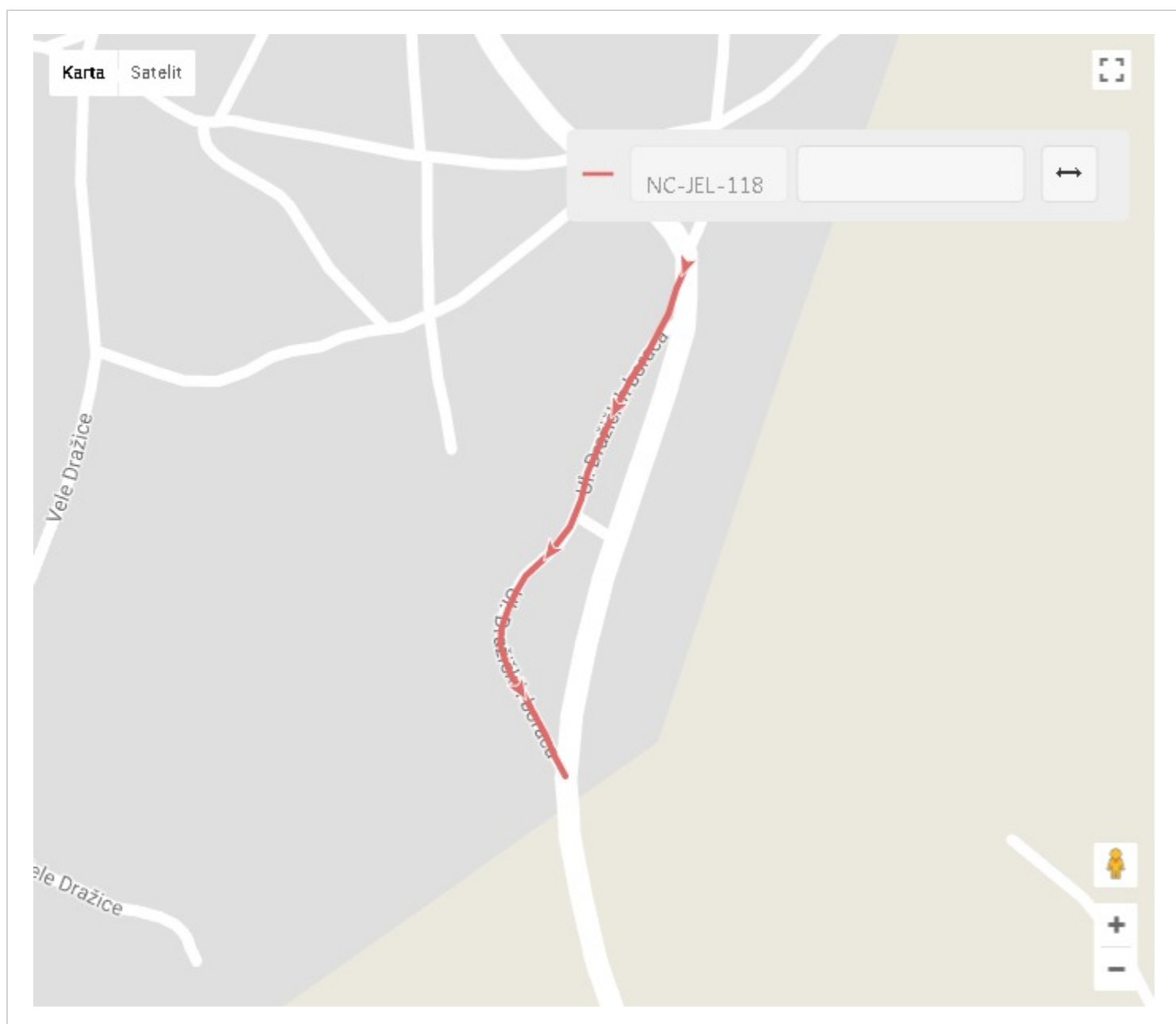


Naziv:	Ulica Dražičkih boraca uz kbr.5 i kbr.7 od Ž5055 do Ž5055
Broj/oznaka ceste:	NC-JEL-118
Kategorija ceste:	Nerazvrstana

Županija:	PRIMORSKO-GORANSKA
Lokalna samouprava:	Općina Jelenje
Mjesni odbor:	
Naselje:	Dražice
Ulica/ulice:	
Mjesto pripravnosti:	

Duljina ceste - službeno:	0,299
Duljina ceste - GPS (km):	0,305

Prosječna visina - GPS (m):	282,01
------------------------------------	--------

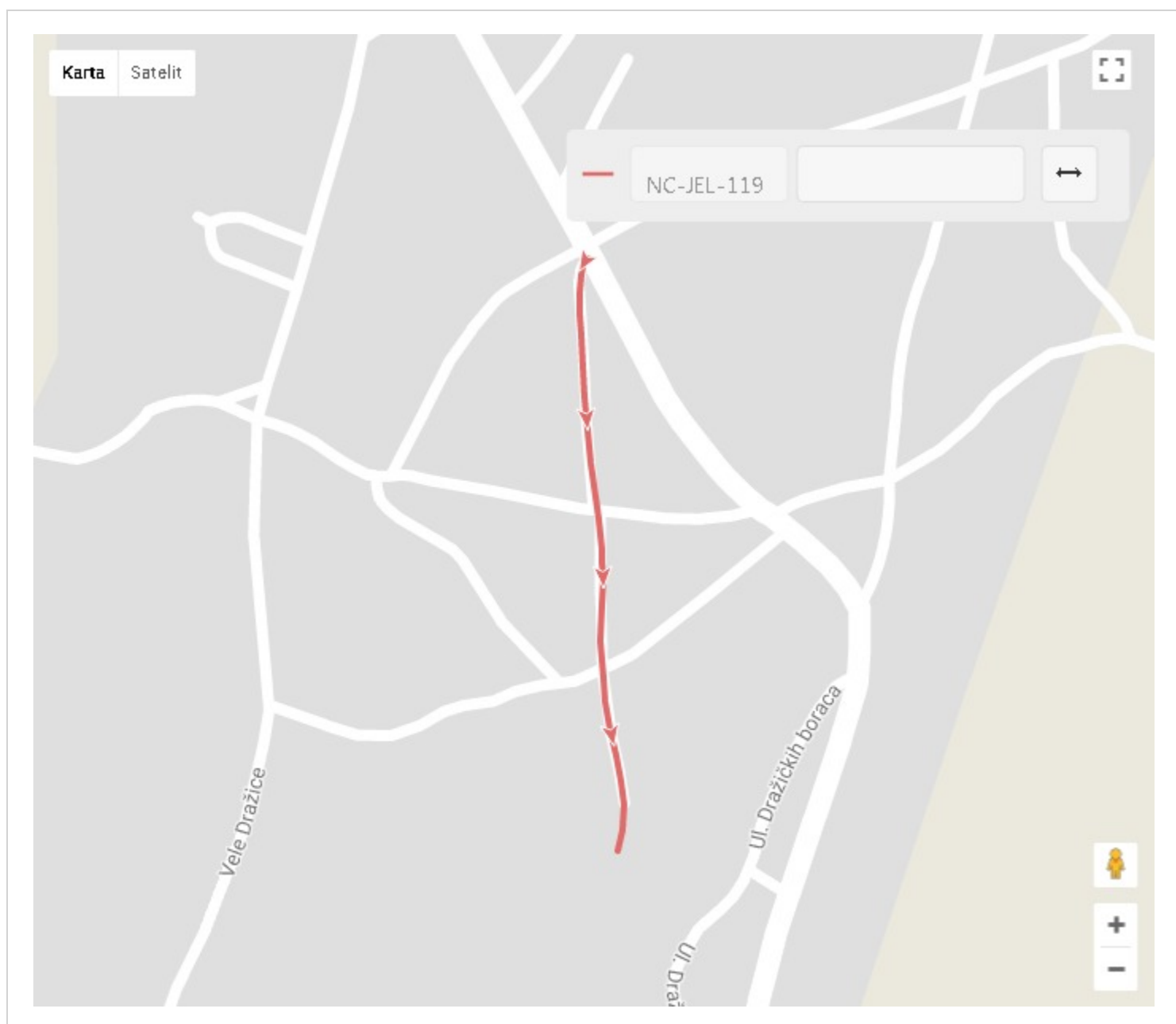


Naziv:	Umole ulica od Umole kbr.1 do Umole kbr.42 (od NC0119 do NC0118)
Broj/oznaka ceste:	NC-JEL-119
Kategorija ceste:	Nerazvrstana

Županija:	PRIMORSKO-GORANSKA
Lokalna samouprava:	Općina Jelenje
Mjesni odbor:	
Naselje:	Dražice
Ulica/ulice:	
Mjesto pripravnosti:	

Duljina ceste - službeno:	0,326
Duljina ceste - GPS (km):	0,316

Prosječna visina - GPS (m):	286,61
------------------------------------	--------

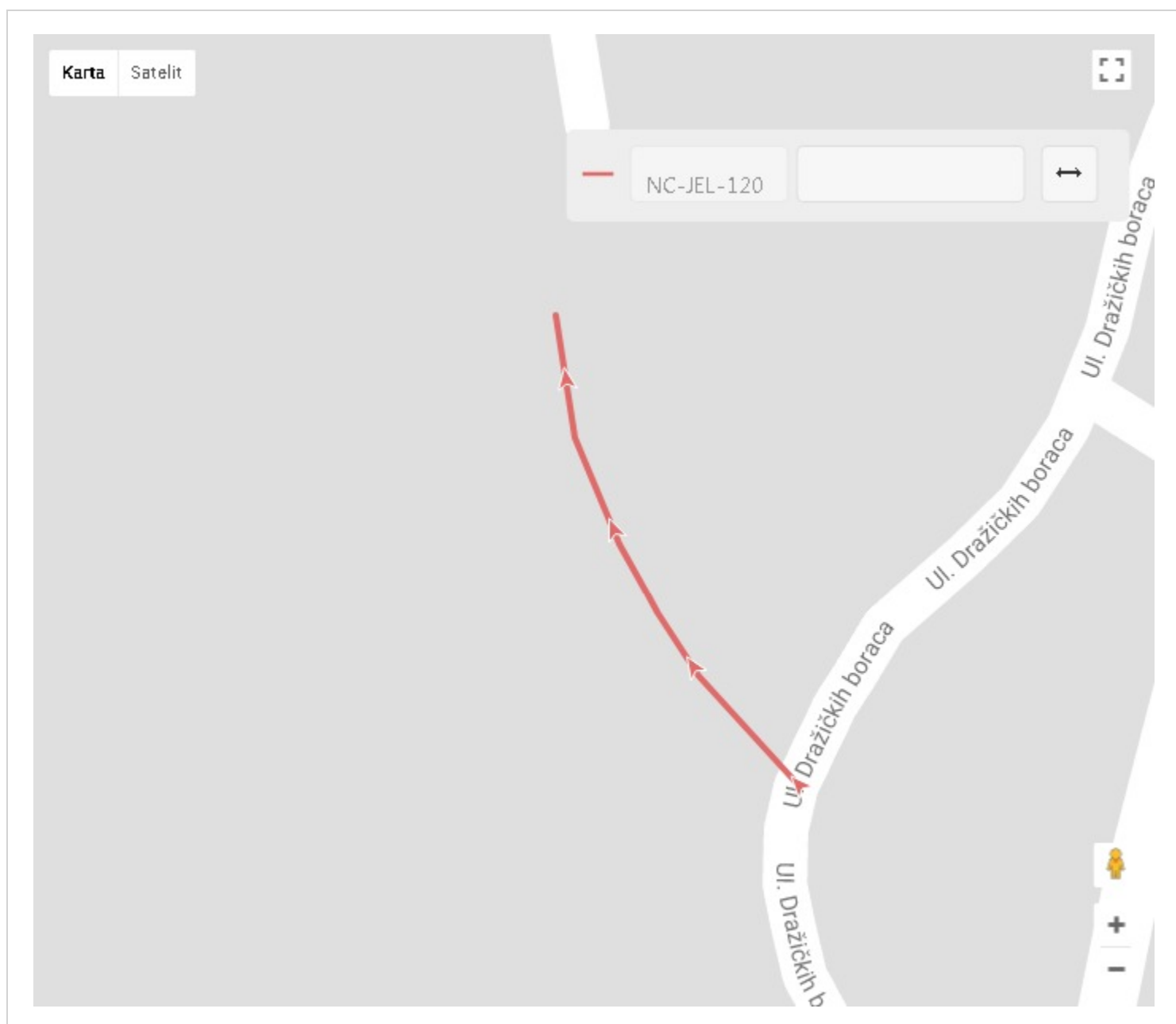


Naziv:	Šumski put od Umole kbr.42 do Dražičkih boraca kbr.5 (od NC0119 do NC0118)
Broj/oznaka ceste:	NC-JEL-120
Kategorija ceste:	Nerazvrstana

Županija:	PRIMORSKO-GORANSKA
Lokalna samouprava:	Općina Jelenje
Mjesni odbor:	
Naselje:	Dražice
Ulica/ulice:	
Mjesto pripravnosti:	

Duljina ceste - službeno:	0,069
Duljina ceste - GPS (km):	0,072

Prosječna visina - GPS (m):	281,74
------------------------------------	--------

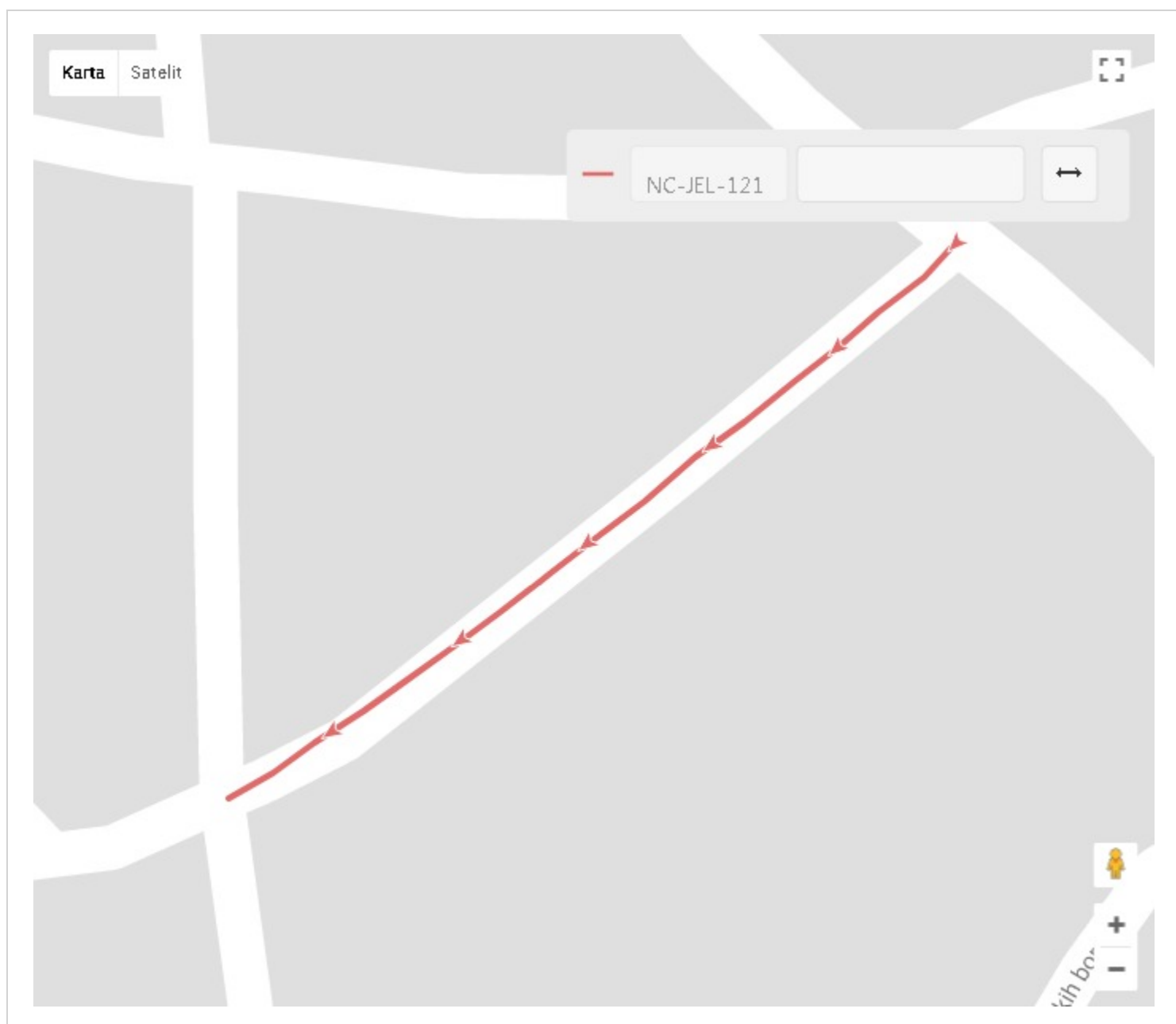


Naziv:	Umole ulica od kbr.11 do kbr.17 (do Ž5055)
Broj/oznaka ceste:	NC-JEL-121
Kategorija ceste:	Nerazvrstana

Županija:	PRIMORSKO-GORANSKA
Lokalna samouprava:	Općina Jelenje
Mjesni odbor:	
Naselje:	Dražice
Ulica/ulice:	
Mjesto pripravnosti:	

Duljina ceste - službeno:	0,122
Duljina ceste - GPS (km):	0,121

Prosječna visina - GPS (m):	285,64
------------------------------------	--------

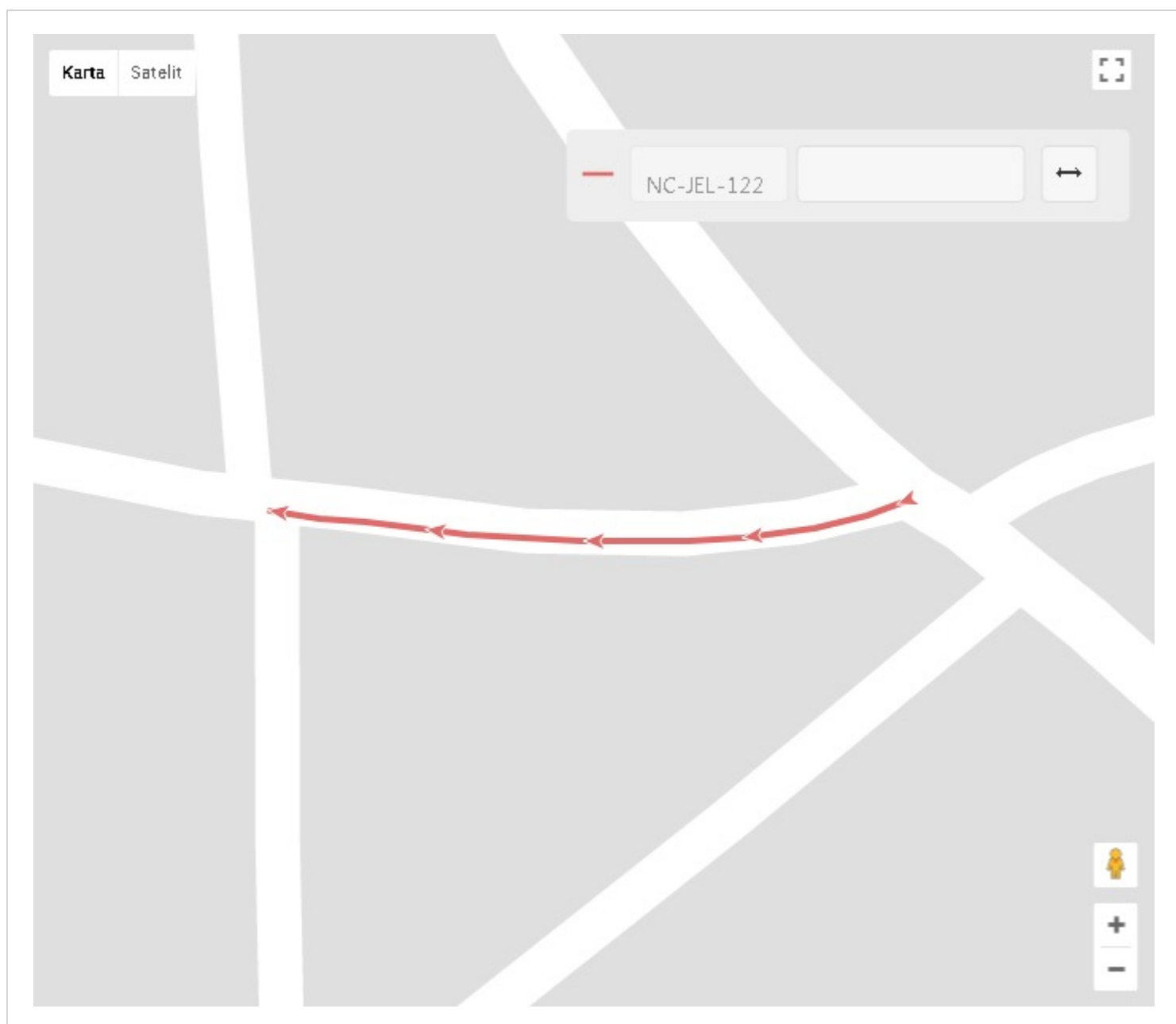


Naziv:	Umole ulica od Umole kbr.9 do Dražičkih boraca kbr.17 (do Ž5055)
Broj/oznaka ceste:	NC-JEL-122
Kategorija ceste:	Nerazvrstana

Županija:	PRIMORSKO-GORANSKA
Lokalna samouprava:	Općina Jelenje
Mjesni odbor:	
Naselje:	Dražice
Ulica/ulice:	
Mjesto pripravnosti:	

Duljina ceste - službeno:	0,088
Duljina ceste - GPS (km):	0,086

Prosječna visina - GPS (m):	287,06
------------------------------------	--------

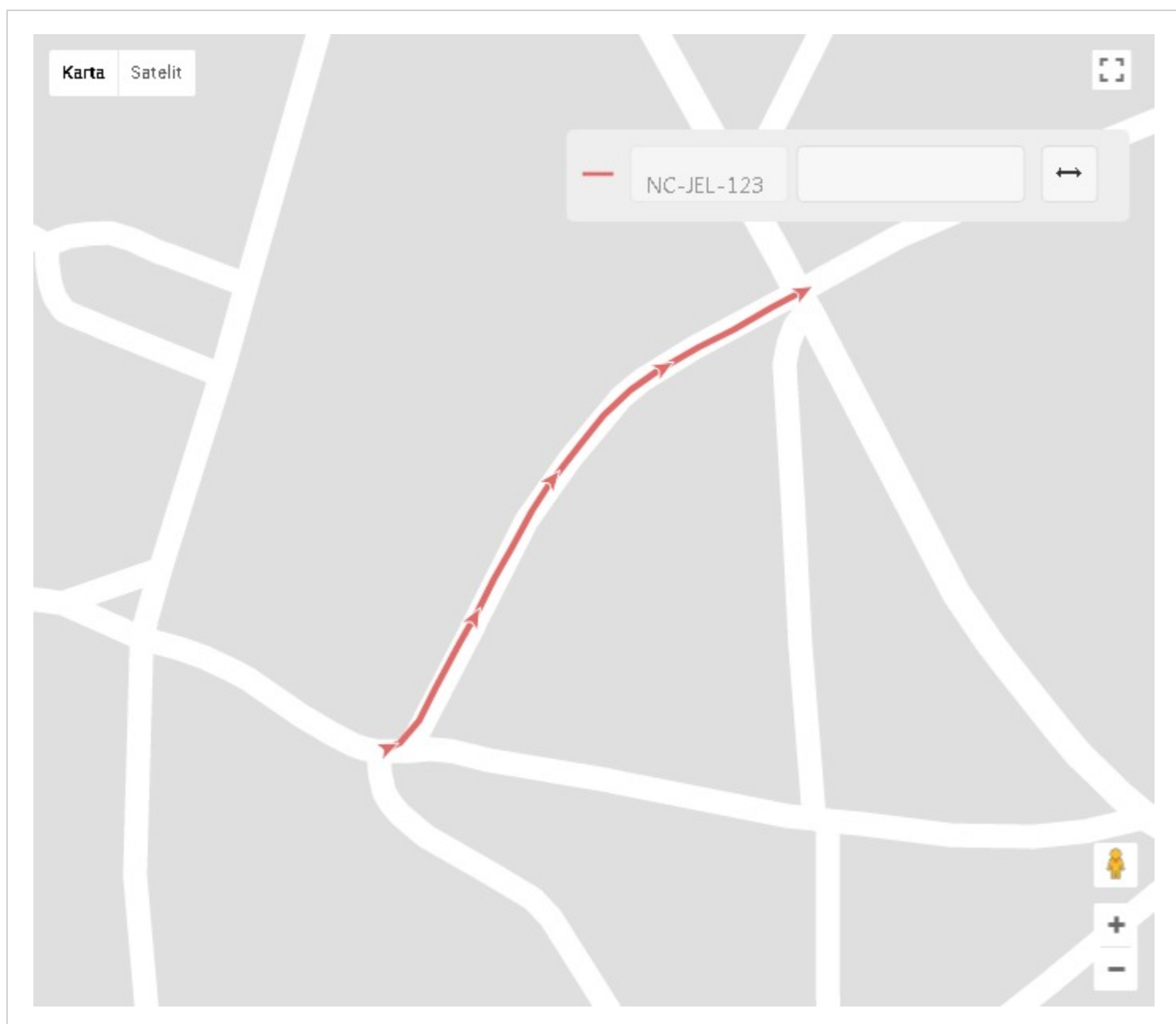


Naziv:	Umole ulica od kbr.2 do kbr.18 (od Ž5055)
Broj/oznaka ceste:	NC-JEL-123
Kategorija ceste:	Nerazvrstana

Županija:	PRIMORSKO-GORANSKA
Lokalna samouprava:	Općina Jelenje
Mjesni odbor:	
Naselje:	Dražice
Ulica/ulice:	
Mjesto pripravnosti:	

Duljina ceste - službeno:	0,167
Duljina ceste - GPS (km):	0,168

Prosječna visina - GPS (m):	288,30
------------------------------------	--------

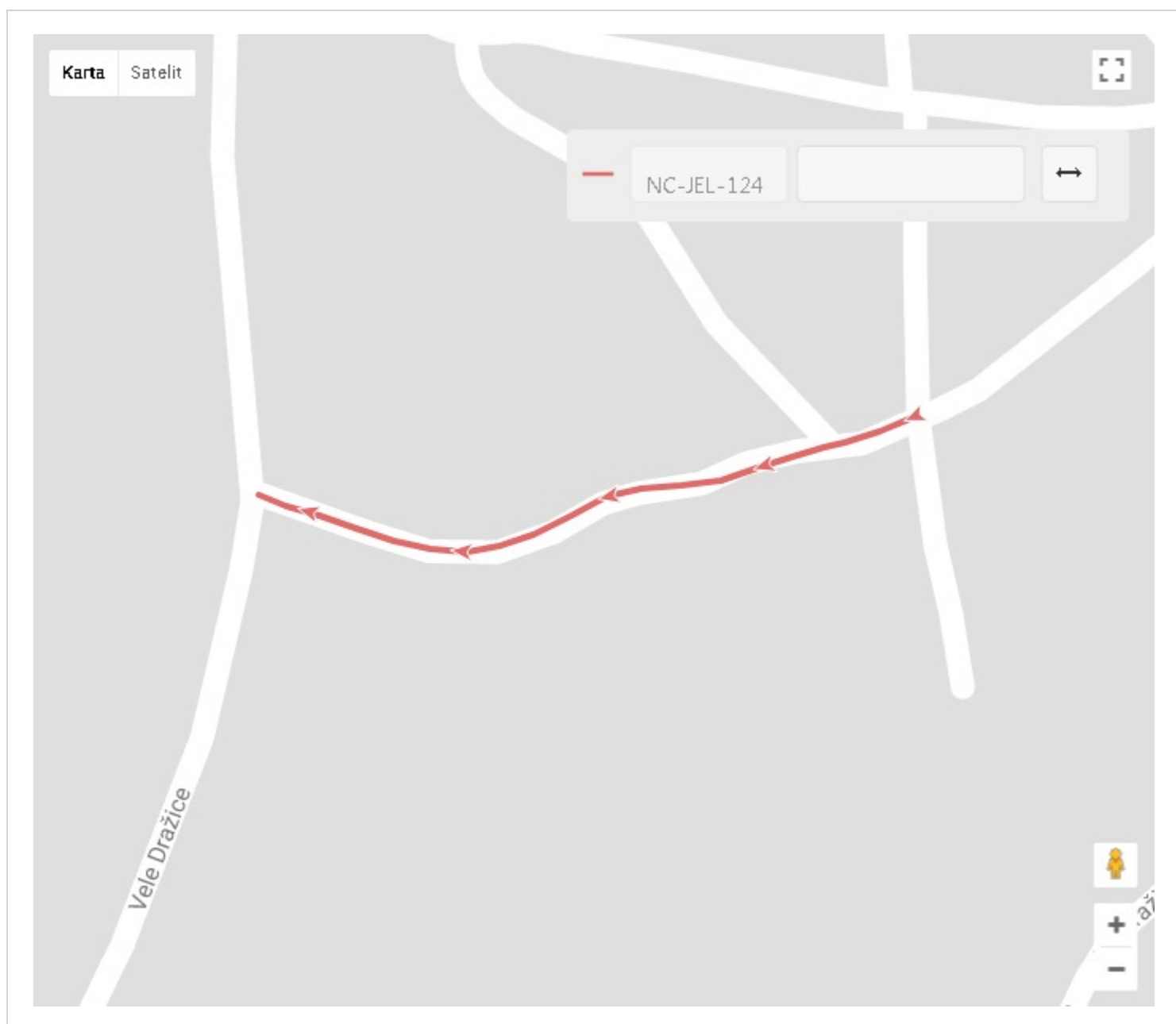


Naziv:	Od Vele Dražice kbr.67 do Umole kbr.38 (od NC0117 do NC0119)
Broj/oznaka ceste:	NC-JEL-124
Kategorija ceste:	Nerazvrstana

Županija:	PRIMORSKO-GORANSKA
Lokalna samouprava:	Općina Jelenje
Mjesni odbor:	
Naselje:	Dražice
Ulica/ulice:	
Mjesto pripravnosti:	

Duljina ceste - službeno:	0,185
Duljina ceste - GPS (km):	0,183

Prosječna visina - GPS (m):	284,11
------------------------------------	--------



Naziv:	Umole ulica od kbr.28 do kbr.36 (od NC0115 do NC0124)
Broj/oznaka ceste:	NC-JEL-125
Kategorija ceste:	Nerazvrstana

Županija:	PRIMORSKO-GORANSKA
Lokalna samouprava:	Općina Jelenje
Mjesni odbor:	
Naselje:	Dražice
Ulica/ulice:	
Mjesto pripravnosti:	

Duljina ceste - službeno:	0,148
Duljina ceste - GPS (km):	0,150

Prosječna visina - GPS (m):	285,61
------------------------------------	--------

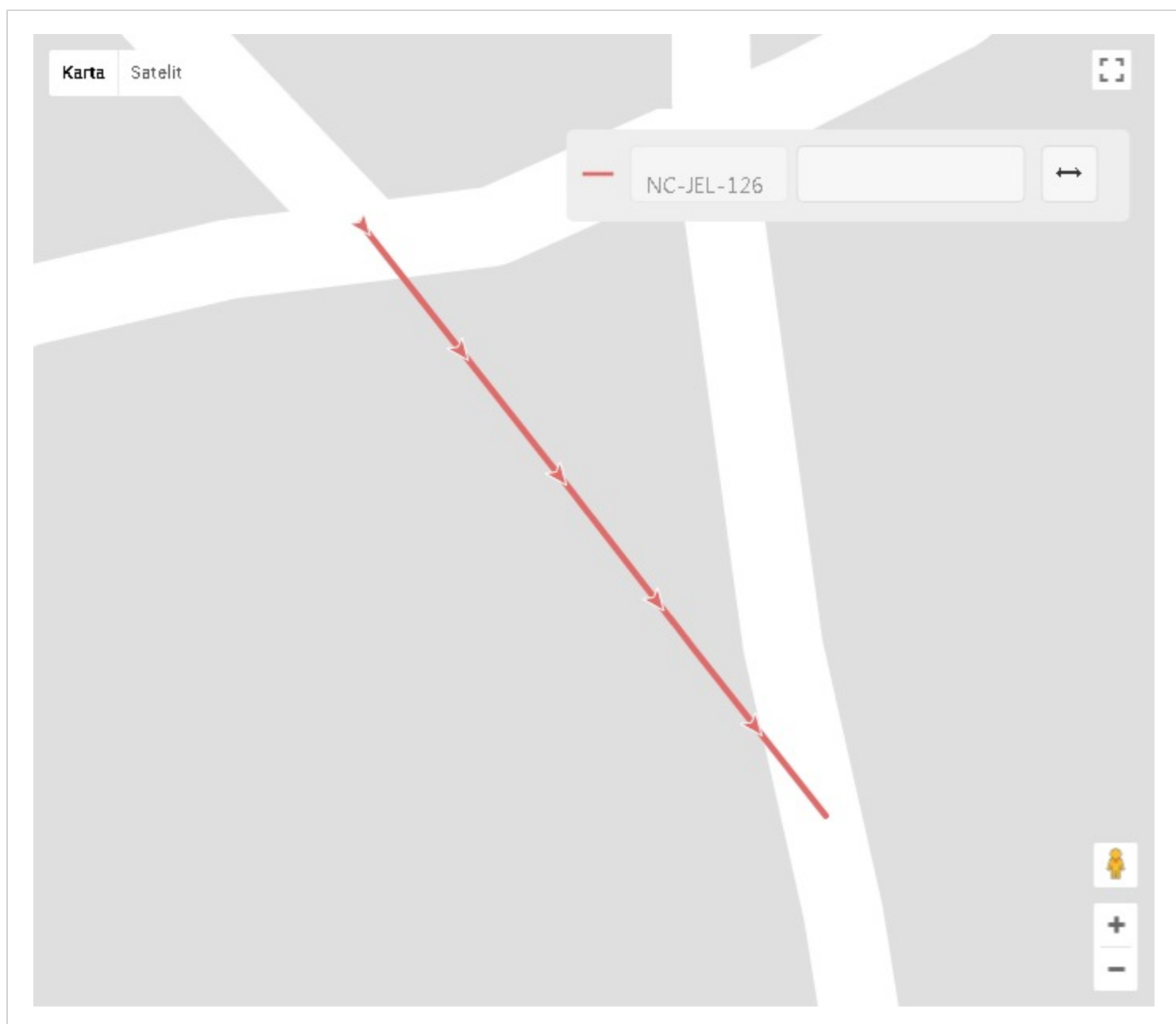


Naziv:	Od Umole kbr.40 do Umole kbr.42 (od NC0124 do NC0119)
Broj/oznaka ceste:	NC-JEL-126
Kategorija ceste:	Nerazvrstana

Županija:	PRIMORSKO-GORANSKA
Lokalna samouprava:	Općina Jelenje
Mjesni odbor:	
Naselje:	Dražice
Ulica/ulice:	
Mjesto pripravnosti:	

Duljina ceste - službeno:	0,051
Duljina ceste - GPS (km):	0,050

Prosječna visina - GPS (m):	284,02
------------------------------------	--------

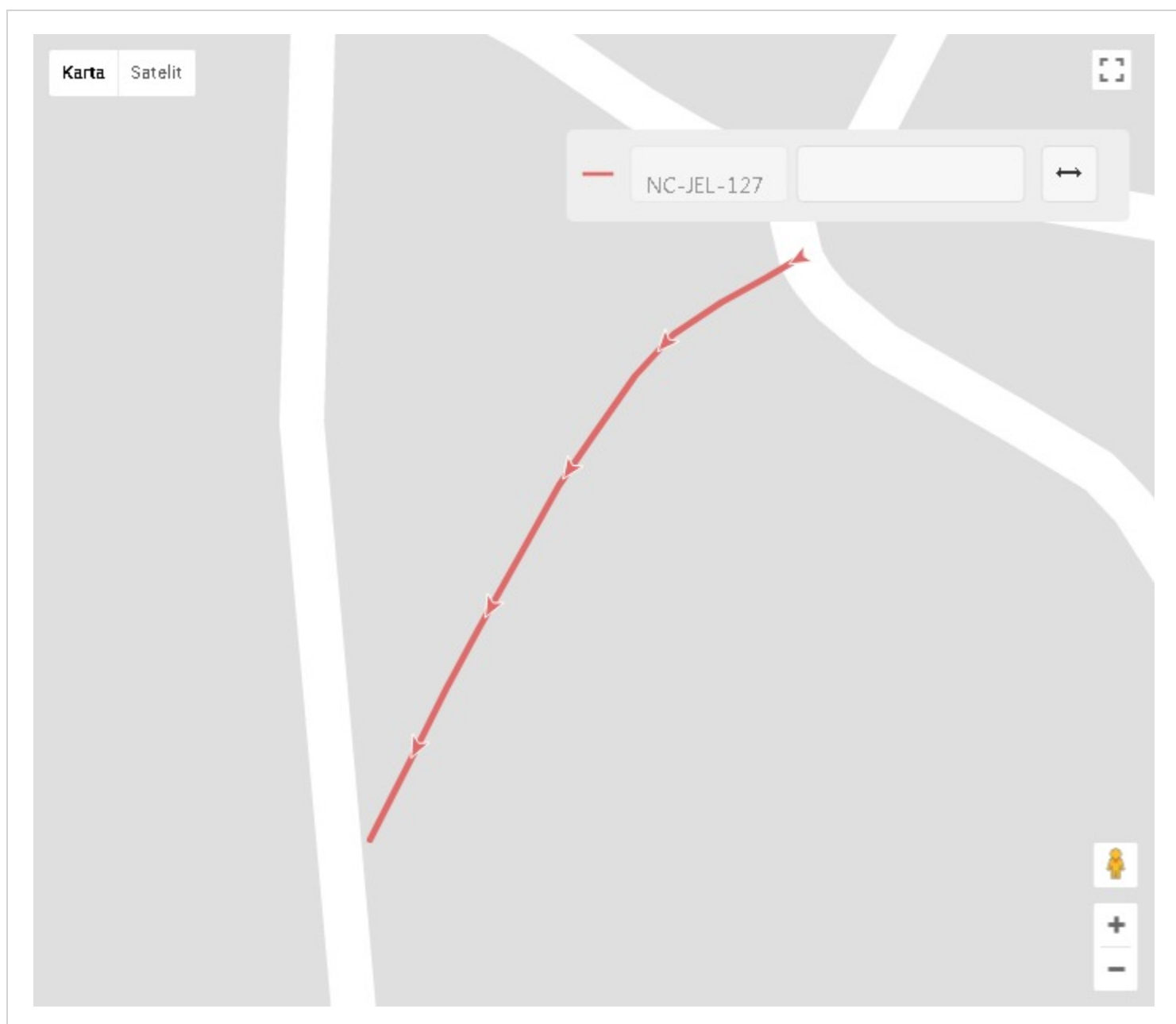


Naziv:	Od Umole kbr.30 do Vele Dražice kbr.69 (od NC125 do NC117)
Broj/oznaka ceste:	NC-JEL-127
Kategorija ceste:	Nerazvrstana

Županija:	PRIMORSKO-GORANSKA
Lokalna samouprava:	Općina Jelenje
Mjesni odbor:	
Naselje:	Dražice
Ulica/ulice:	
Mjesto pripravnosti:	

Duljina ceste - službeno:	0,102
Duljina ceste - GPS (km):	0,098

Prosječna visina - GPS (m):	285,50
------------------------------------	--------

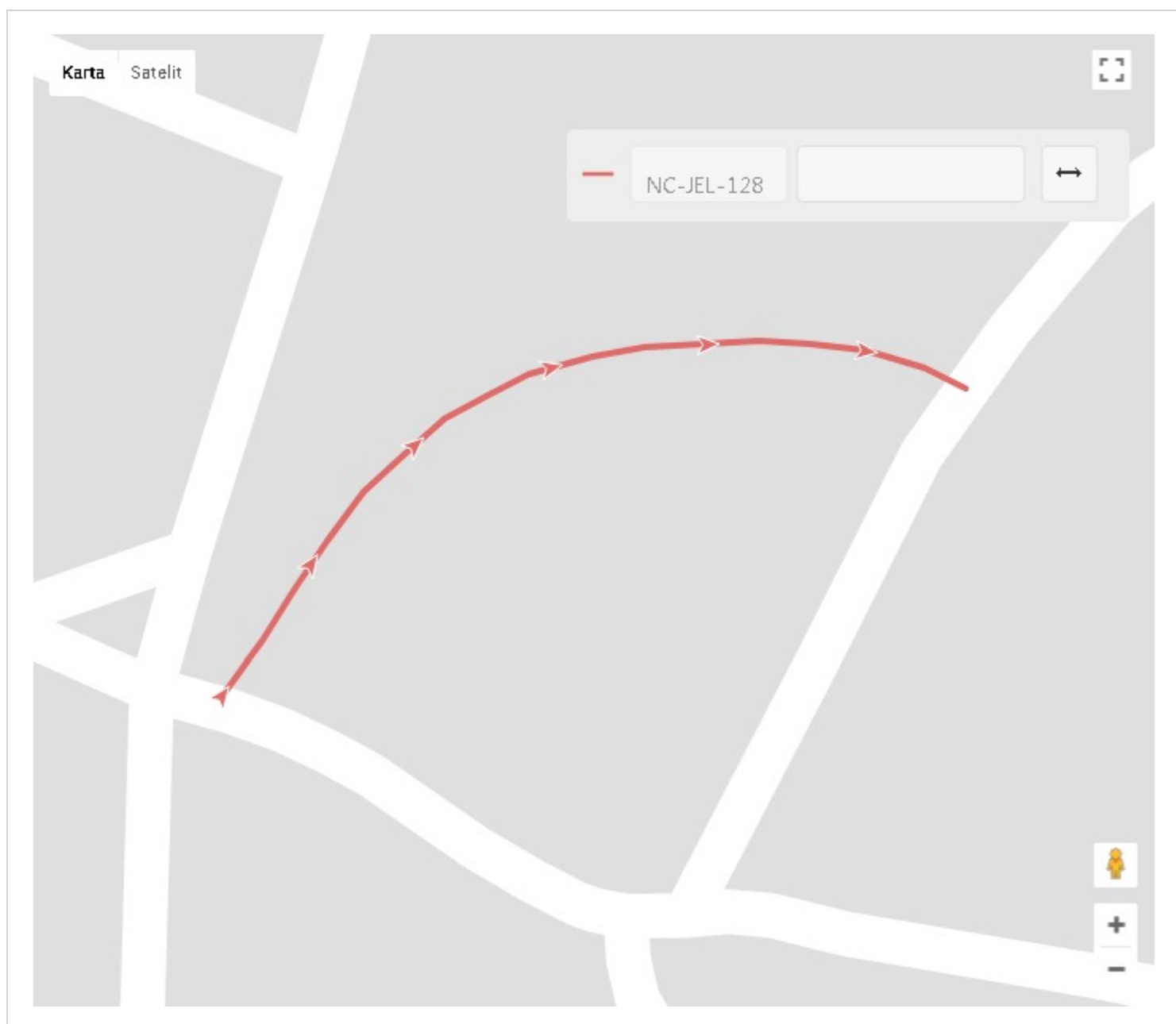


Naziv:	Od Obrovac kbr.2 do Umole kbr.40 (od NC0115 do NC0123)
Broj/oznaka ceste:	NC-JEL-128
Kategorija ceste:	Nerazvrstana

Županija:	PRIMORSKO-GORANSKA
Lokalna samouprava:	Općina Jelenje
Mjesni odbor:	
Naselje:	Dražice
Ulica/ulice:	
Mjesto pripravnosti:	

Duljina ceste - službeno:	0,116
Duljina ceste - GPS (km):	0,119

Prosječna visina - GPS (m):	287,58
------------------------------------	--------

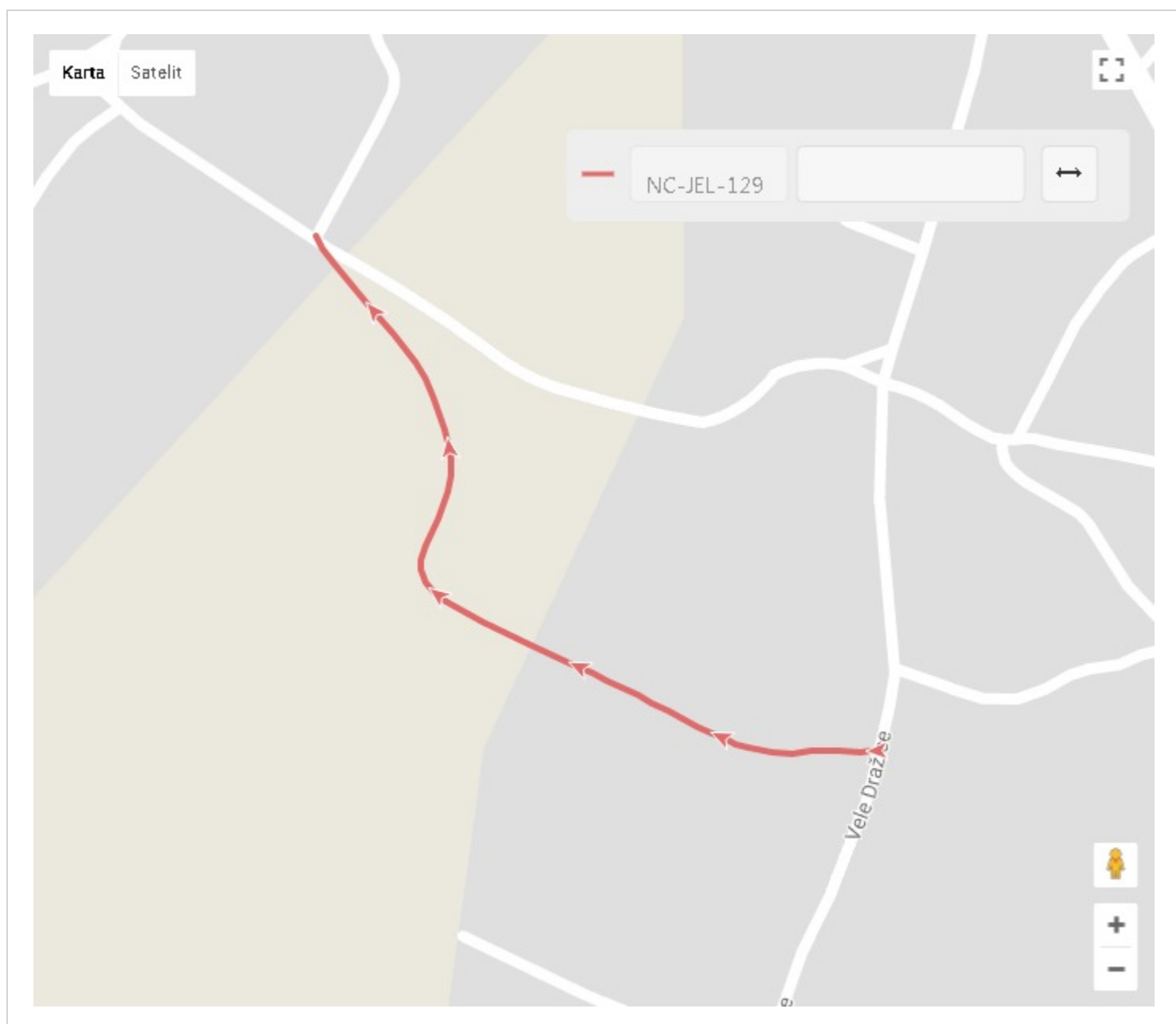


Naziv:	Od Okršaj kbr.21 do Vele Dražice kbr.52 (od NC0133 do NC0117)
Broj/oznaka ceste:	NC-JEL-129
Kategorija ceste:	Nerazvrstana

Županija:	PRIMORSKO-GORANSKA
Lokalna samouprava:	Općina Jelenje
Mjesni odbor:	
Naselje:	Dražice
Ulica/ulice:	
Mjesto pripravnosti:	

Duljina ceste - službeno:	0,468
Duljina ceste - GPS (km):	0,471

Prosječna visina - GPS (m):	286,65
------------------------------------	--------

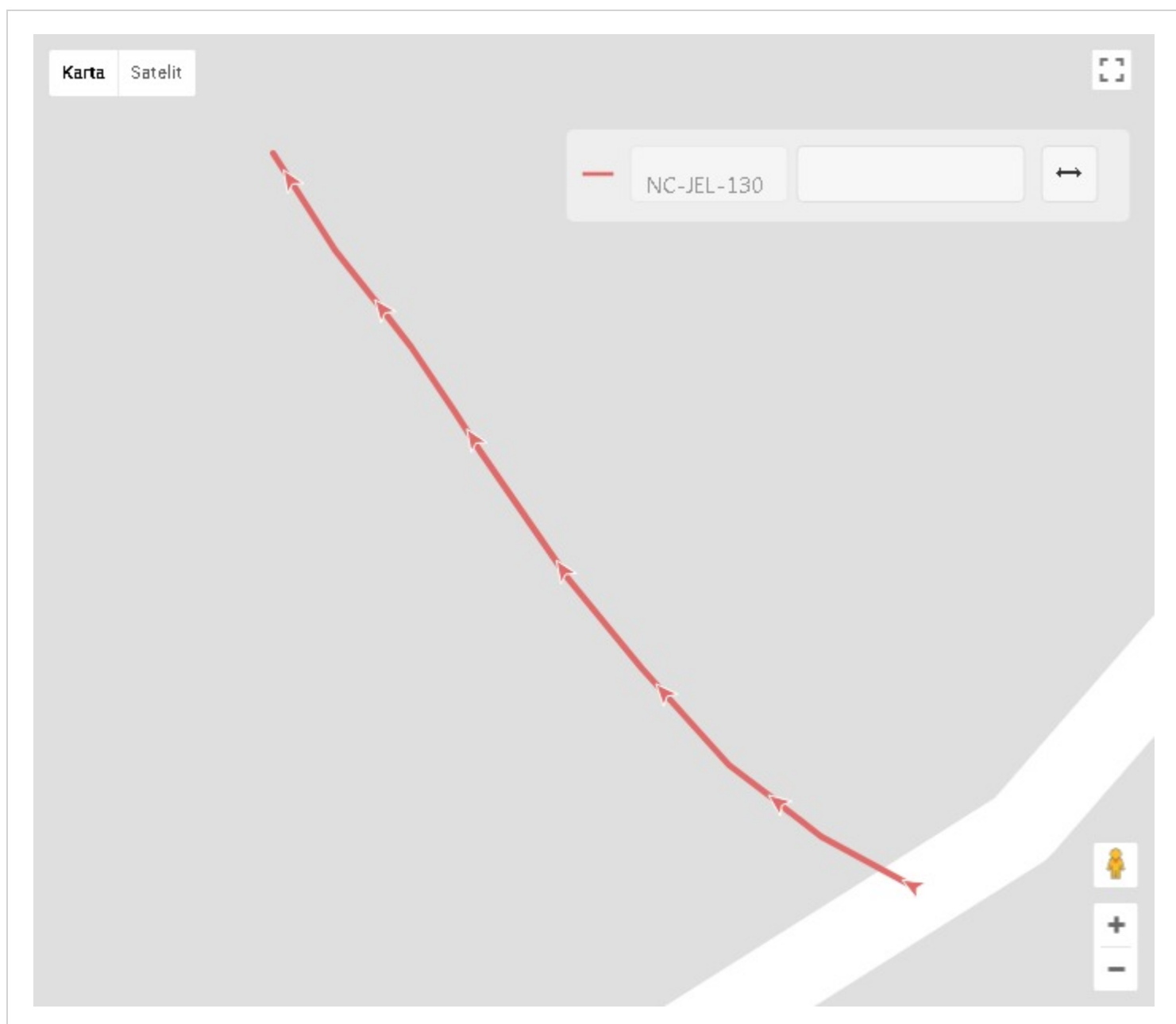


Naziv:	Od Podkilavac kbr.4 do Podkilavac kbr.4/A (od NC0185)
Broj/oznaka ceste:	NC-JEL-130
Kategorija ceste:	Nerazvrstana

Županija:	PRIMORSKO-GORANSKA
Lokalna samouprava:	Općina Jelenje
Mjesni odbor:	
Naselje:	Podkilavac
Ulica/ulice:	
Mjesto pripravnosti:	

Duljina ceste - službeno:	0,065
Duljina ceste - GPS (km):	0,065

Prosječna visina - GPS (m):	299,03
------------------------------------	--------

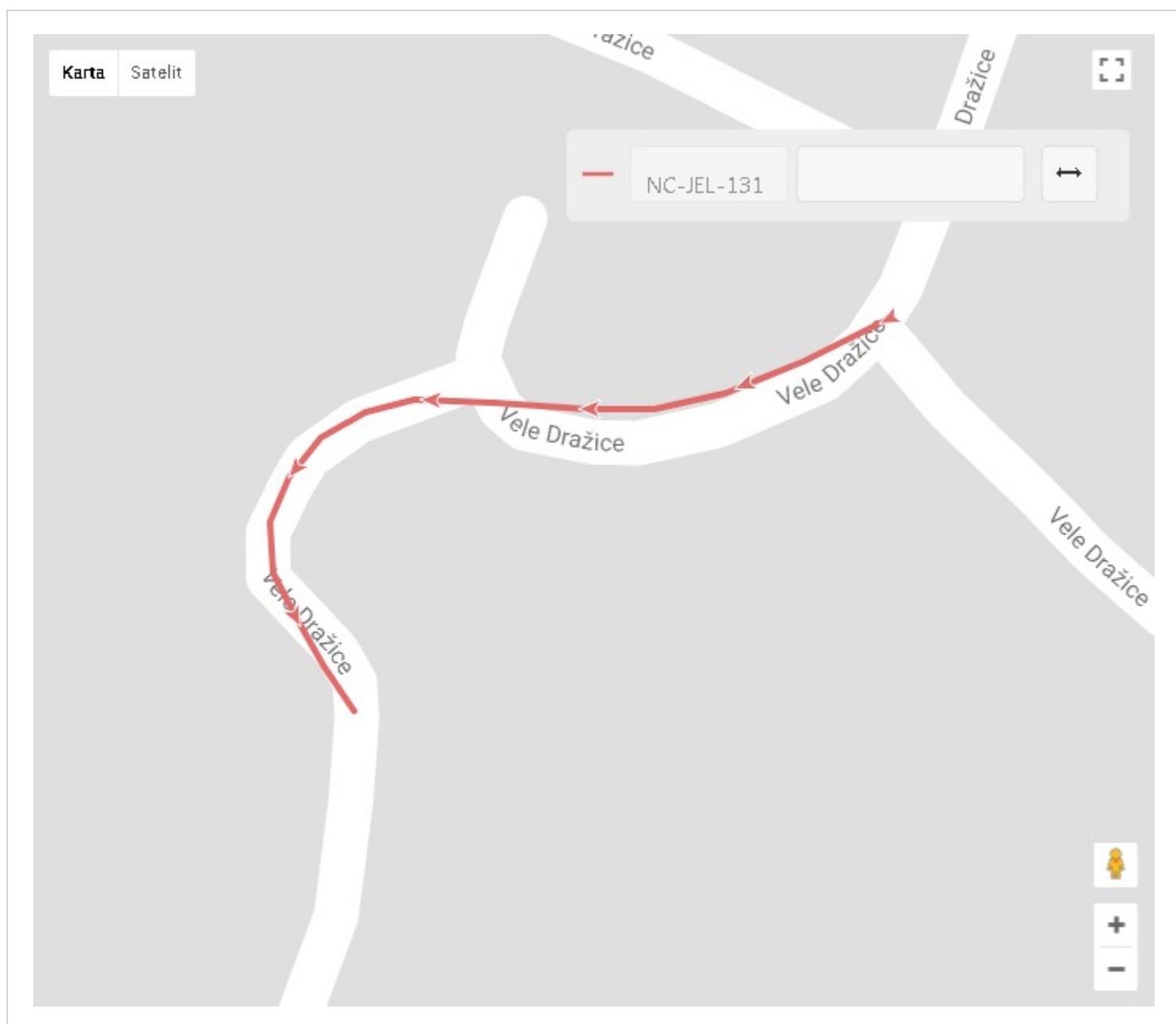


Naziv:	Vele Dražice od kbr.15 do kbr.19 (od NC0117)
Broj/oznaka ceste:	NC-JEL-131
Kategorija ceste:	Nerazvrstana

Županija:	PRIMORSKO-GORANSKA
Lokalna samouprava:	Općina Jelenje
Mjesni odbor:	
Naselje:	Dražice
Ulica/ulice:	
Mjesto pripravnosti:	

Duljina ceste - službeno:	0,125
Duljina ceste - GPS (km):	0,120

Prosječna visina - GPS (m):	280,39
------------------------------------	--------

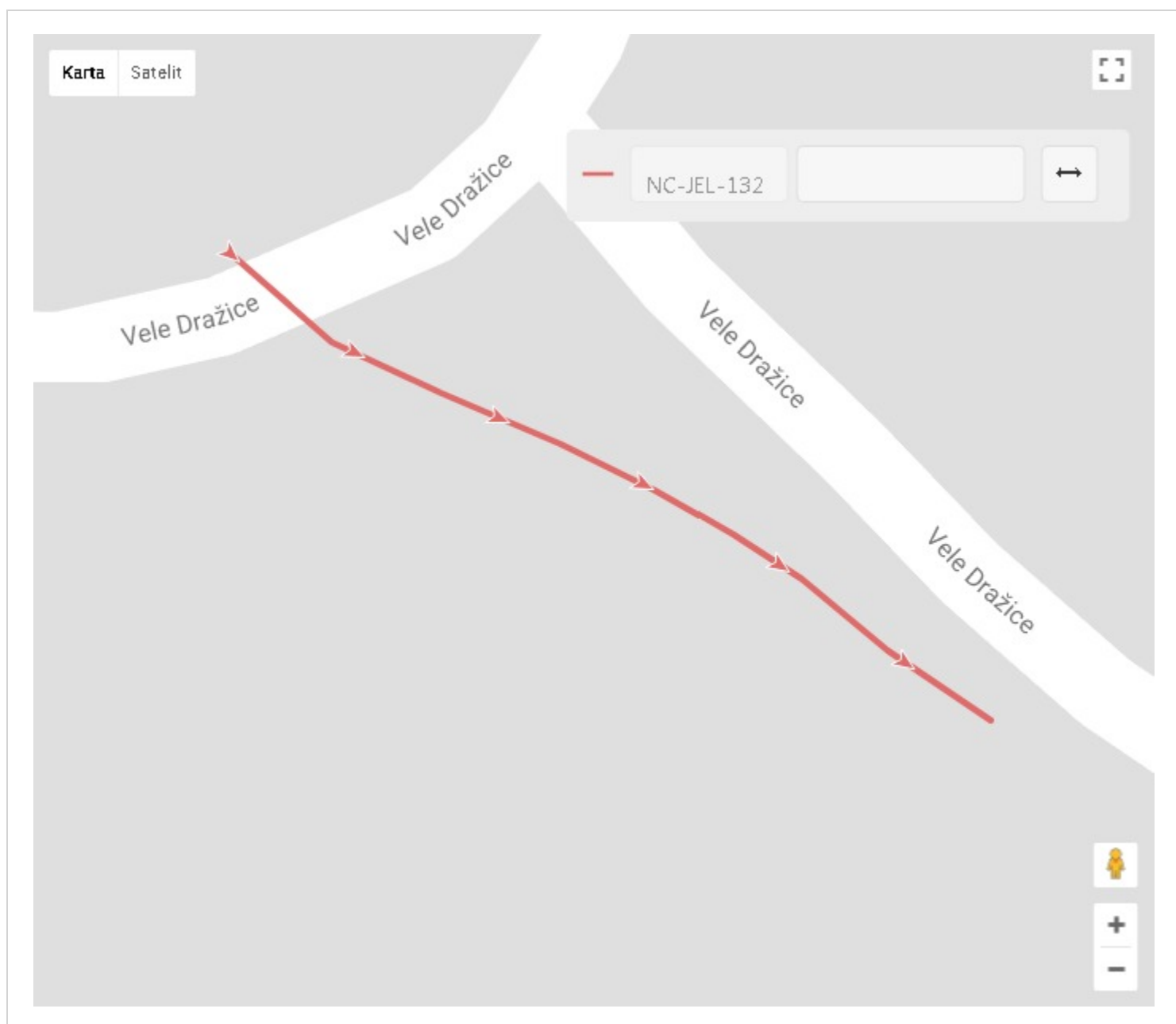


Naziv:	Vele Dražice od kbr.12 do kbr.16 (do NC0131)
Broj/oznaka ceste:	NC-JEL-132
Kategorija ceste:	Nerazvrstana

Županija:	PRIMORSKO-GORANSKA
Lokalna samouprava:	Općina Jelenje
Mjesni odbor:	
Naselje:	Dražice
Ulica/ulice:	
Mjesto pripravnosti:	

Duljina ceste - službeno:	0,060
Duljina ceste - GPS (km):	0,060

Prosječna visina - GPS (m):	279,94
------------------------------------	--------

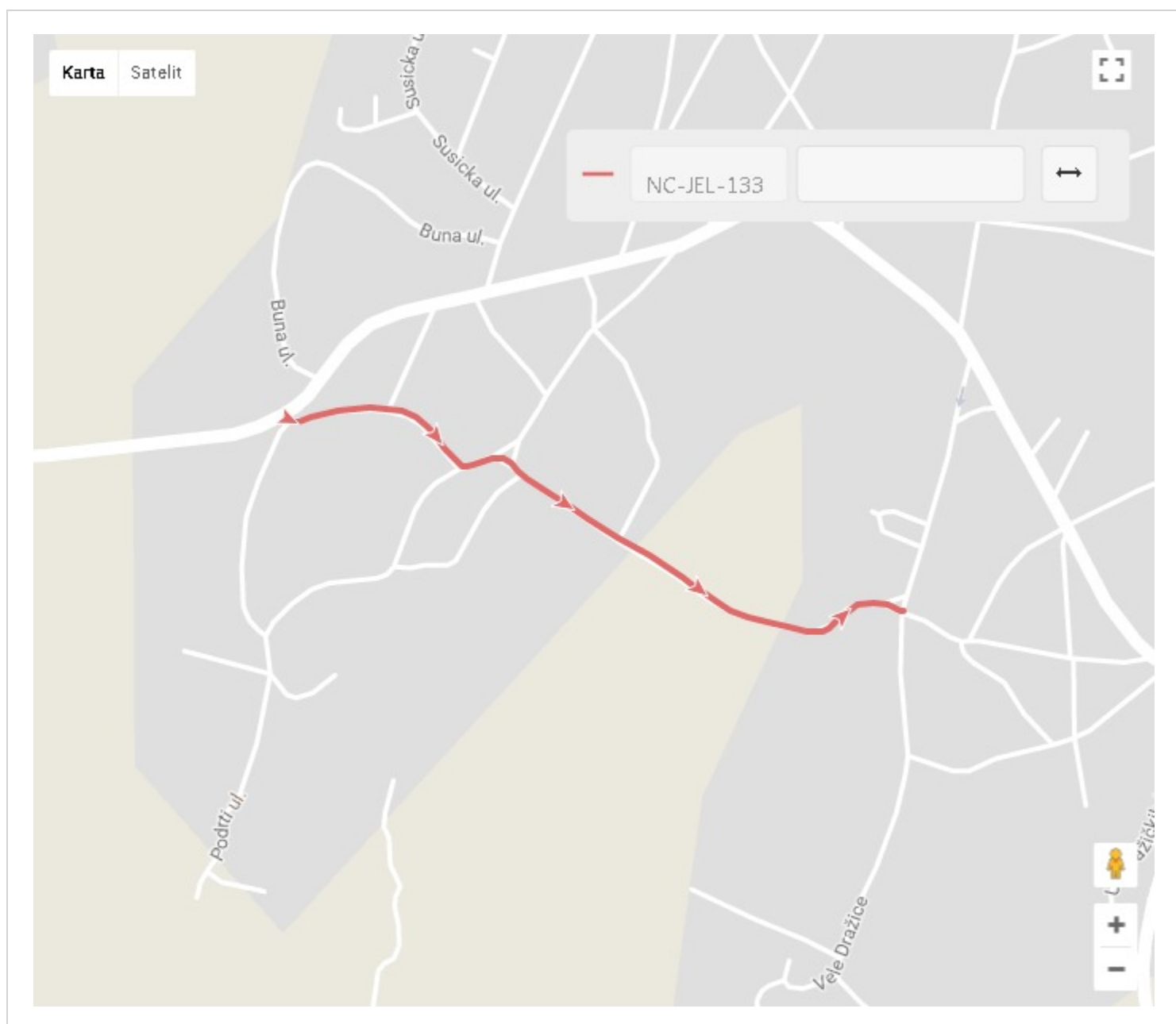


Naziv:	Ulica Okršaj od kbr.2 do kbr.48 (od NC0116 do Ž5055)
Broj/oznaka ceste:	NC-JEL-133
Kategorija ceste:	Nerazvrstana

Županija:	PRIMORSKO-GORANSKA
Lokalna samouprava:	Općina Jelenje
Mjesni odbor:	
Naselje:	Dražice
Ulica/ulice:	
Mjesto pripravnosti:	

Duljina ceste - službeno:	0,746
Duljina ceste - GPS (km):	0,744

Prosječna visina - GPS (m):	289,28
------------------------------------	--------

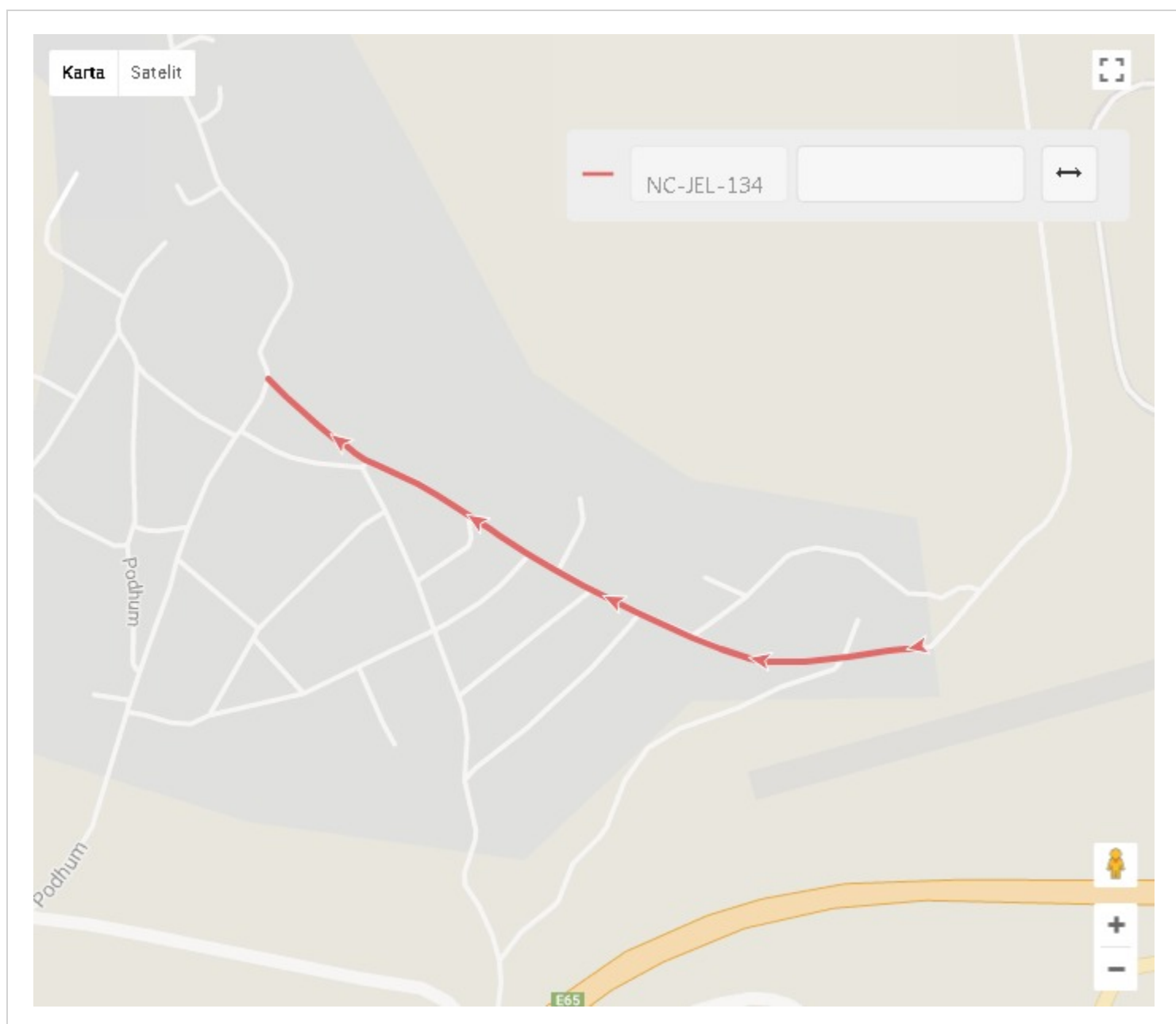


Naziv:	Od Podhum kbr.273 do Podhum kbr.367 (od L58021)
Broj/oznaka ceste:	NC-JEL-134
Kategorija ceste:	Nerazvrstana

Županija:	PRIMORSKO-GORANSKA
Lokalna samouprava:	Općina Jelenje
Mjesni odbor:	
Naselje:	Podhum
Ulica/ulice:	
Mjesto pripravnosti:	

Duljina ceste - službeno:	0,771
Duljina ceste - GPS (km):	0,775

Prosječna visina - GPS (m):	289,73
------------------------------------	--------

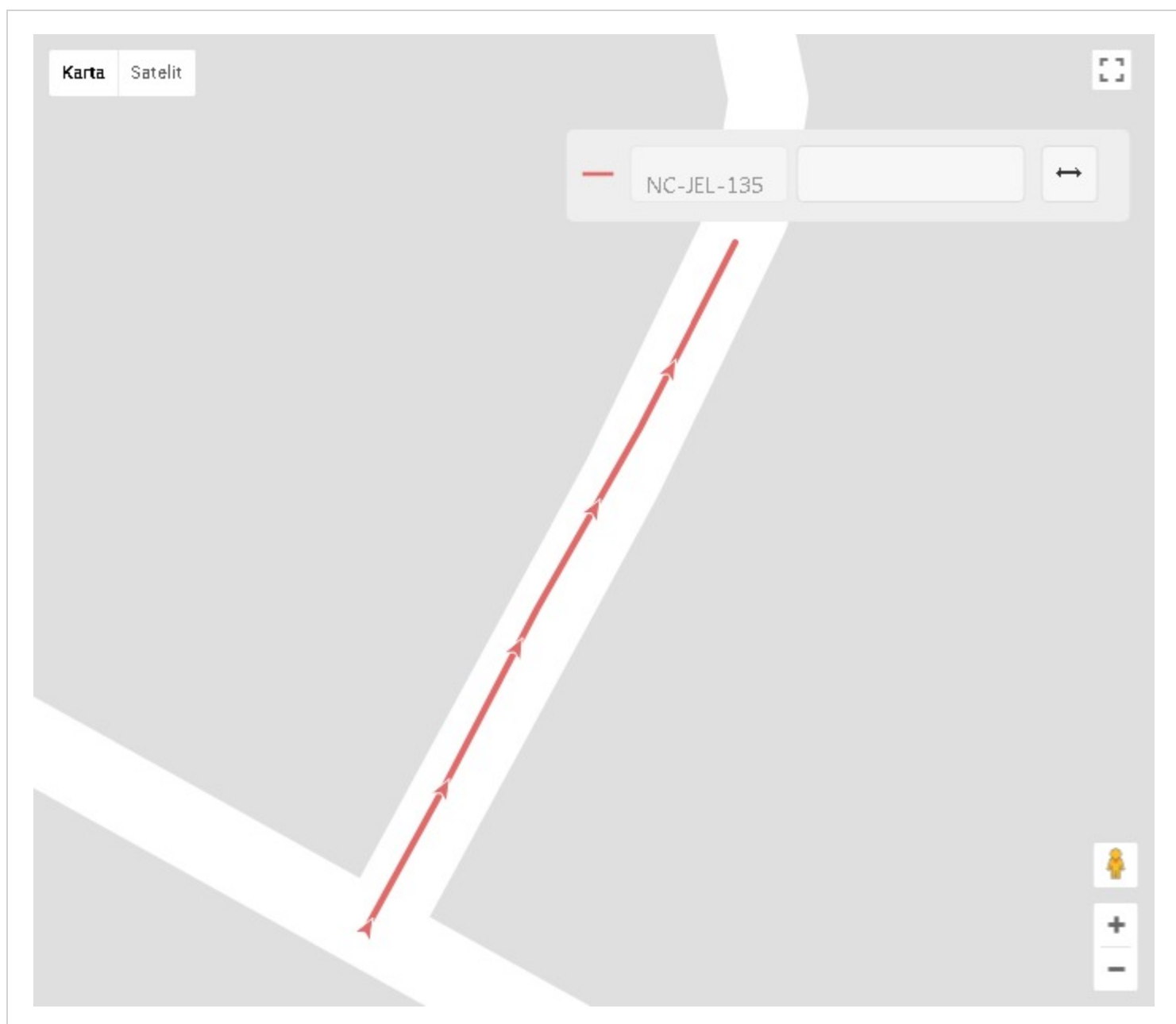


Naziv:	Od Podhum kbr.348 do Podhum kbr.347 (od NC0134)
Broj/oznaka ceste:	NC-JEL-135
Kategorija ceste:	Nerazvrstana

Županija:	PRIMORSKO-GORANSKA
Lokalna samouprava:	Općina Jelenje
Mjesni odbor:	
Naselje:	Podhum
Ulica/ulice:	
Mjesto pripravnosti:	

Duljina ceste - službeno:	0,049
Duljina ceste - GPS (km):	0,052

Prosječna visina - GPS (m):	293,73
------------------------------------	--------

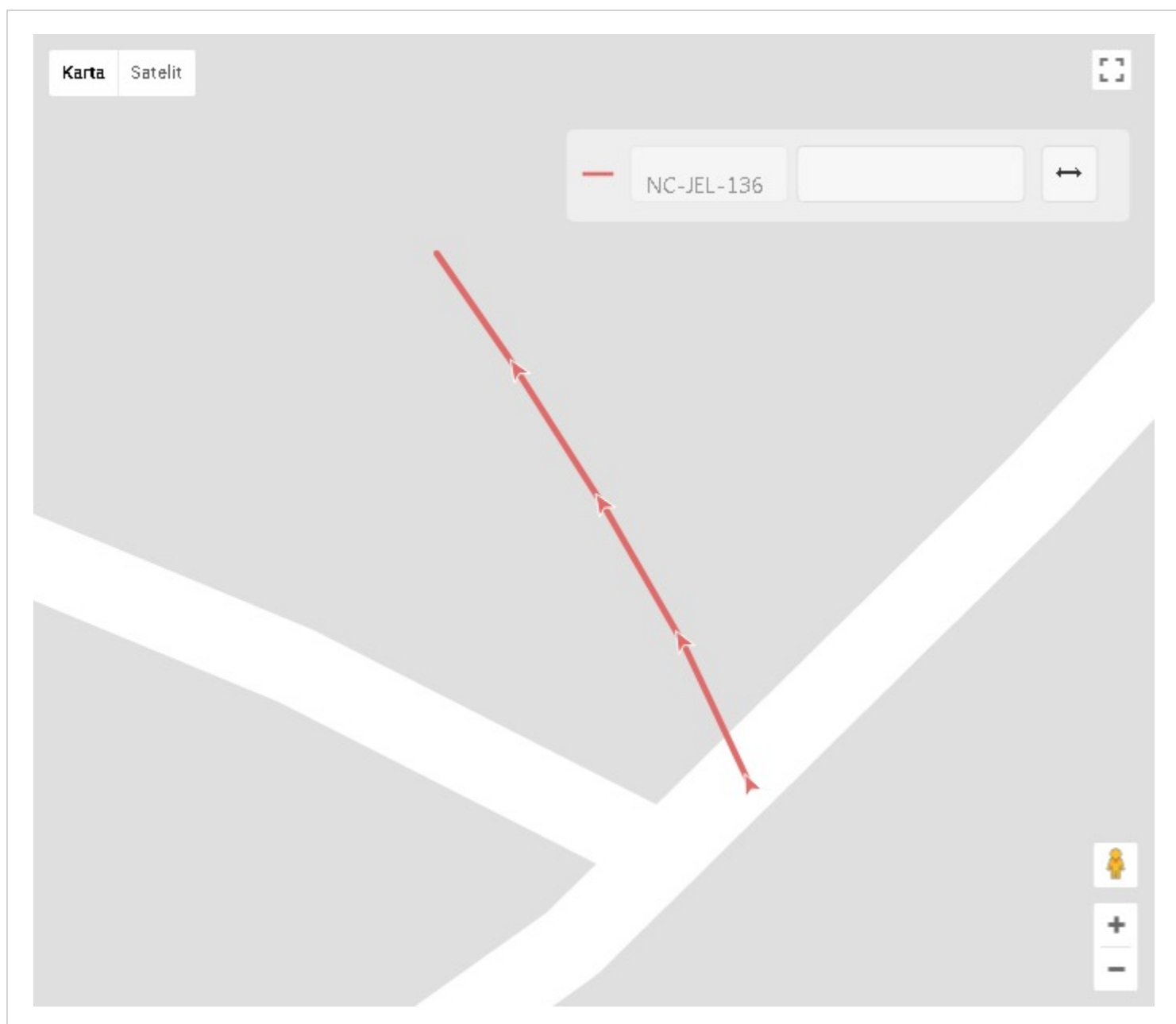


Naziv:	Od Podhum kbr.368 do Podhum kbr.369 (od NC0137)
Broj/oznaka ceste:	NC-JEL-136
Kategorija ceste:	Nerazvrstana

Županija:	PRIMORSKO-GORANSKA
Lokalna samouprava:	Općina Jelenje
Mjesni odbor:	
Naselje:	Podhum
Ulica/ulice:	
Mjesto pripravnosti:	

Duljina ceste - službeno:	0,041
Duljina ceste - GPS (km):	0,041

Prosječna visina - GPS (m):	294,64
------------------------------------	--------

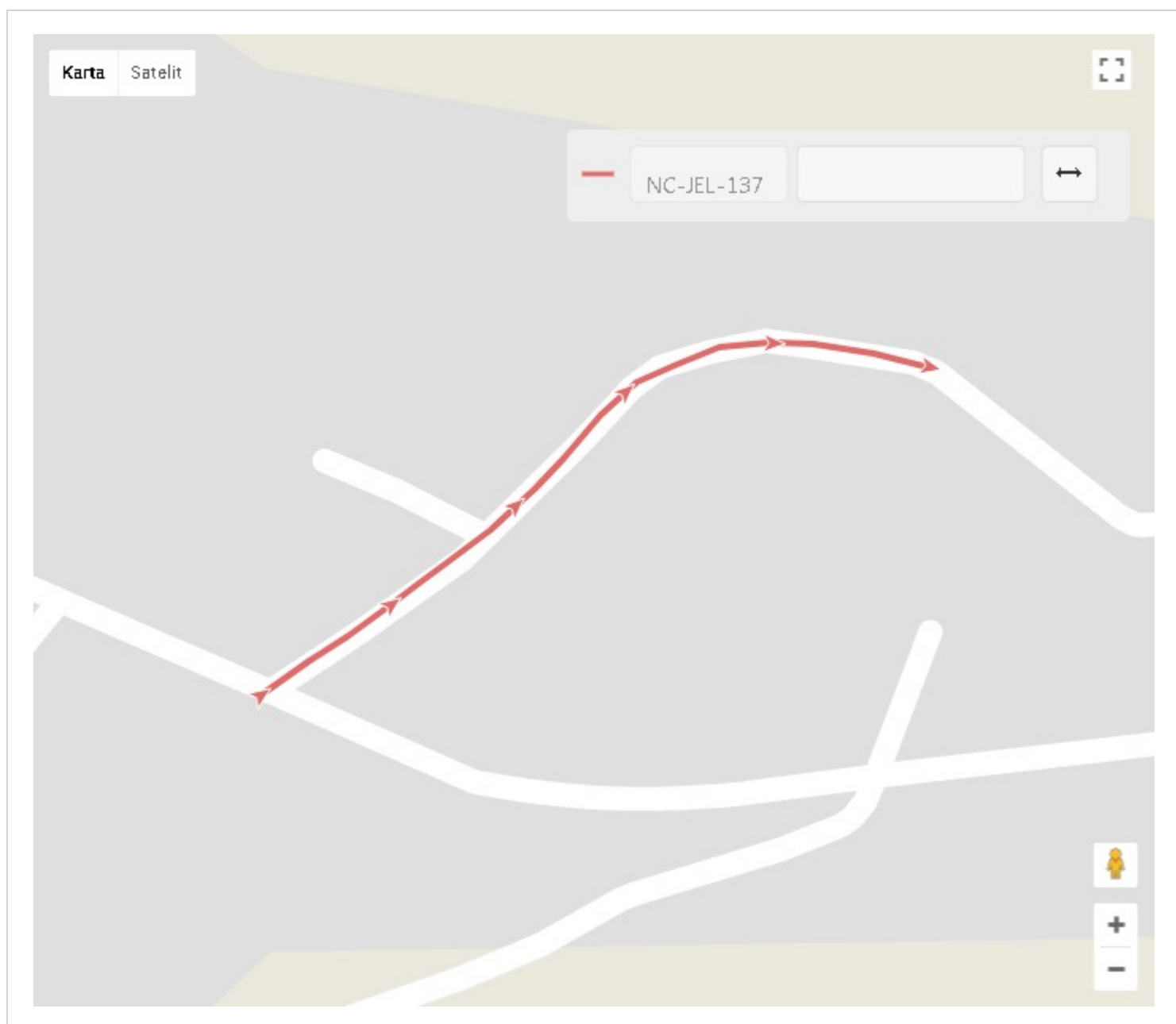


Naziv:	Od Podhum kbr.358 do Podhum kbr.360 (od NC0134)
Broj/oznaka ceste:	NC-JEL-137
Kategorija ceste:	Nerazvrstana

Županija:	PRIMORSKO-GORANSKA
Lokalna samouprava:	Općina Jelenje
Mjesni odbor:	
Naselje:	Podhum
Ulica/ulice:	
Mjesto pripravnosti:	

Duljina ceste - službeno:	0,207
Duljina ceste - GPS (km):	0,211

Prosječna visina - GPS (m):	295,63
------------------------------------	--------

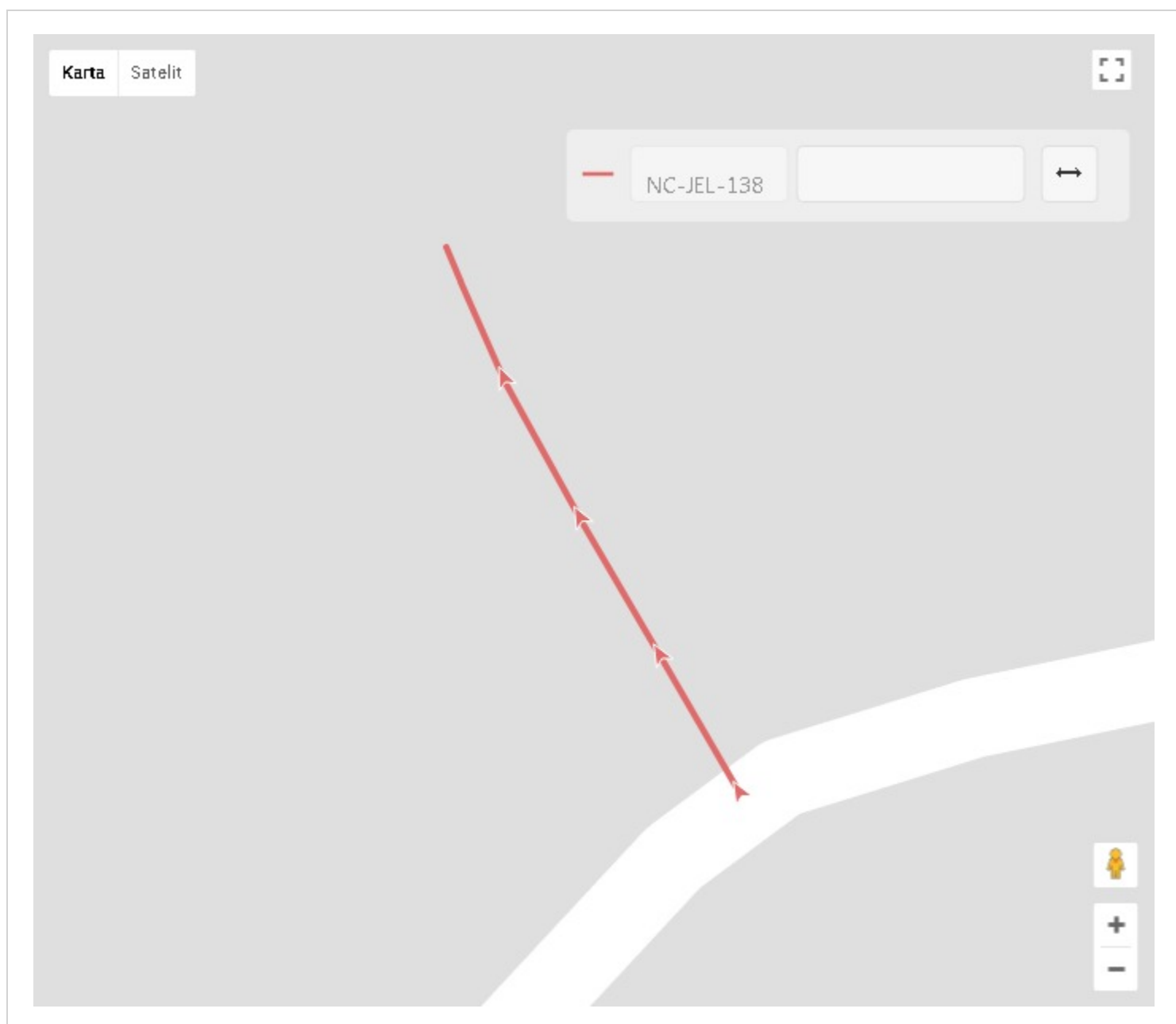


Naziv:	Od Podhum kbr.360 do Podhum kbr.370 (od NC0137)
Broj/oznaka ceste:	NC-JEL-138
Kategorija ceste:	Nerazvrstana

Županija:	PRIMORSKO-GORANSKA
Lokalna samouprava:	Općina Jelenje
Mjesni odbor:	
Naselje:	Podhum
Ulica/ulice:	
Mjesto pripravnosti:	

Duljina ceste - službeno:	0,039
Duljina ceste - GPS (km):	0,041

Prosječna visina - GPS (m):	300,09
------------------------------------	--------

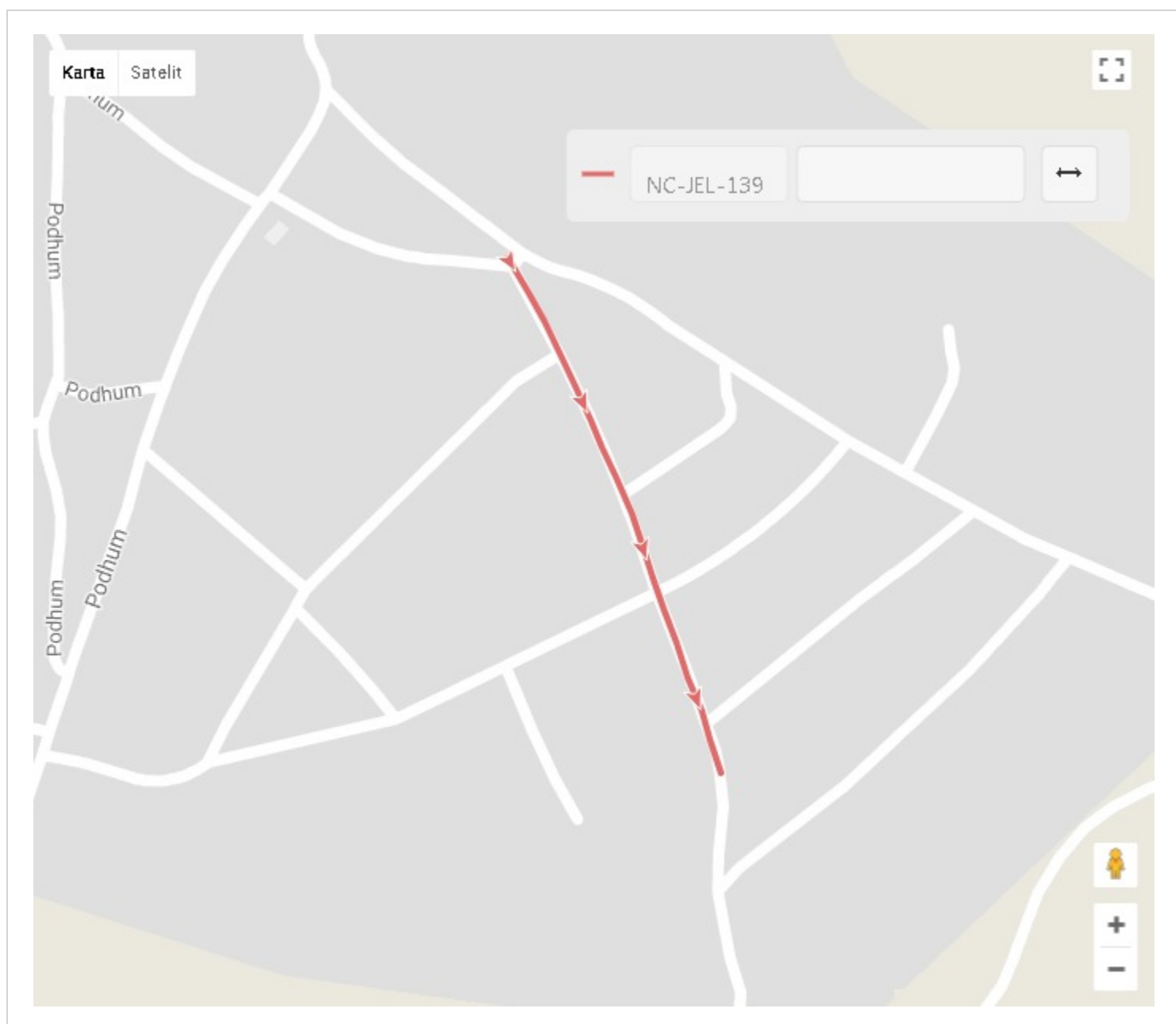


Naziv:	Od Podhum kbr.317 do Podhum kbr.325 (od NC0145 do NC0153)
Broj/oznaka ceste:	NC-JEL-139
Kategorija ceste:	Nerazvrstana

Županija:	PRIMORSKO-GORANSKA
Lokalna samouprava:	Općina Jelenje
Mjesni odbor:	
Naselje:	Podhum
Ulica/ulice:	
Mjesto pripravnosti:	

Duljina ceste - službeno:	0,297
Duljina ceste - GPS (km):	0,295

Prosječna visina - GPS (m):	289,05
------------------------------------	--------

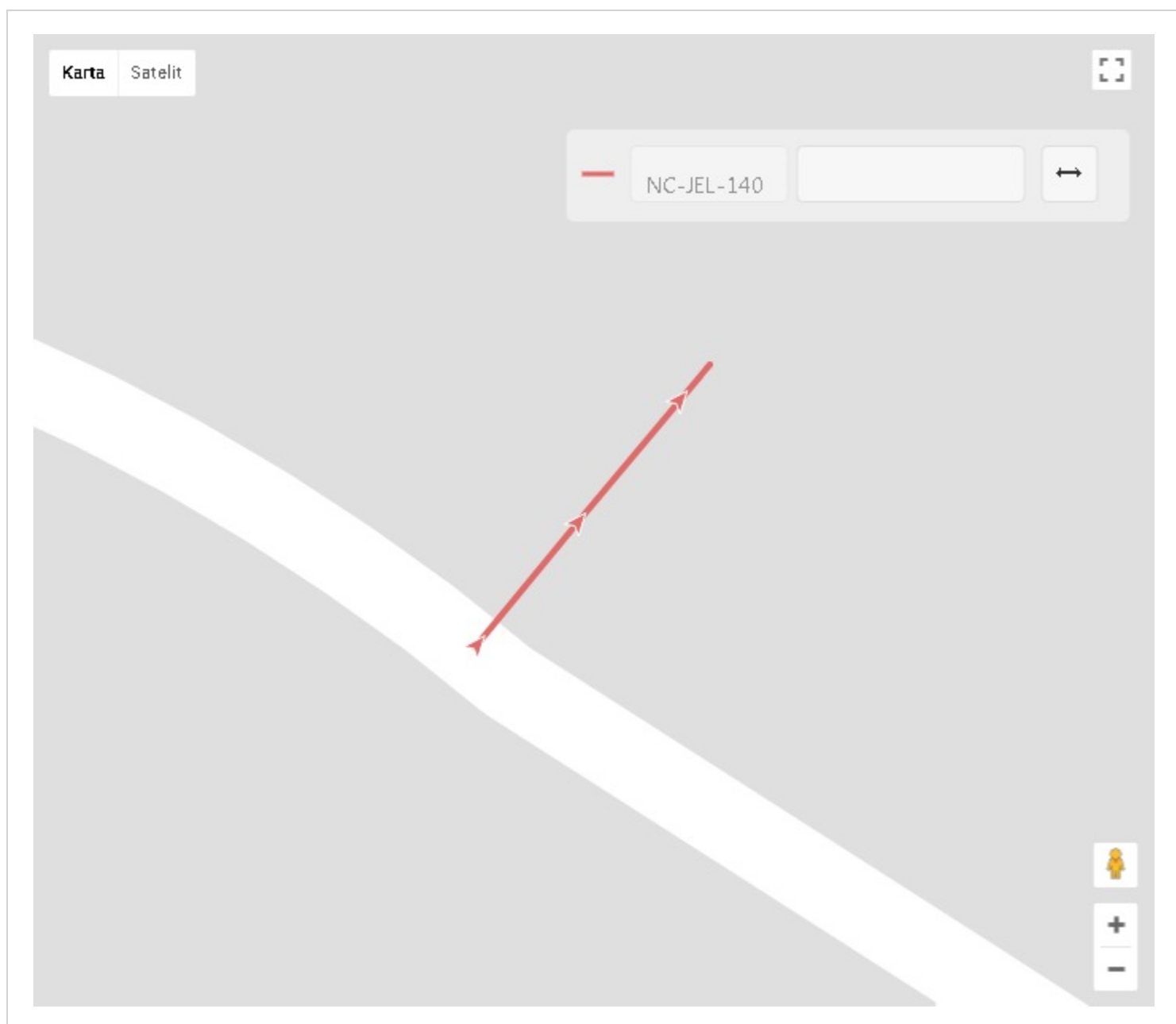


Naziv:	Od Podhum kbr.336 do Podhum kbr.335 (od NC0134)
Broj/oznaka ceste:	NC-JEL-140
Kategorija ceste:	Nerazvrstana

Županija:	PRIMORSKO-GORANSKA
Lokalna samouprava:	Općina Jelenje
Mjesni odbor:	
Naselje:	Podhum
Ulica/ulice:	
Mjesto pripravnosti:	

Duljina ceste - službeno:	0,024
Duljina ceste - GPS (km):	0,024

Prosječna visina - GPS (m):	291,75
------------------------------------	--------

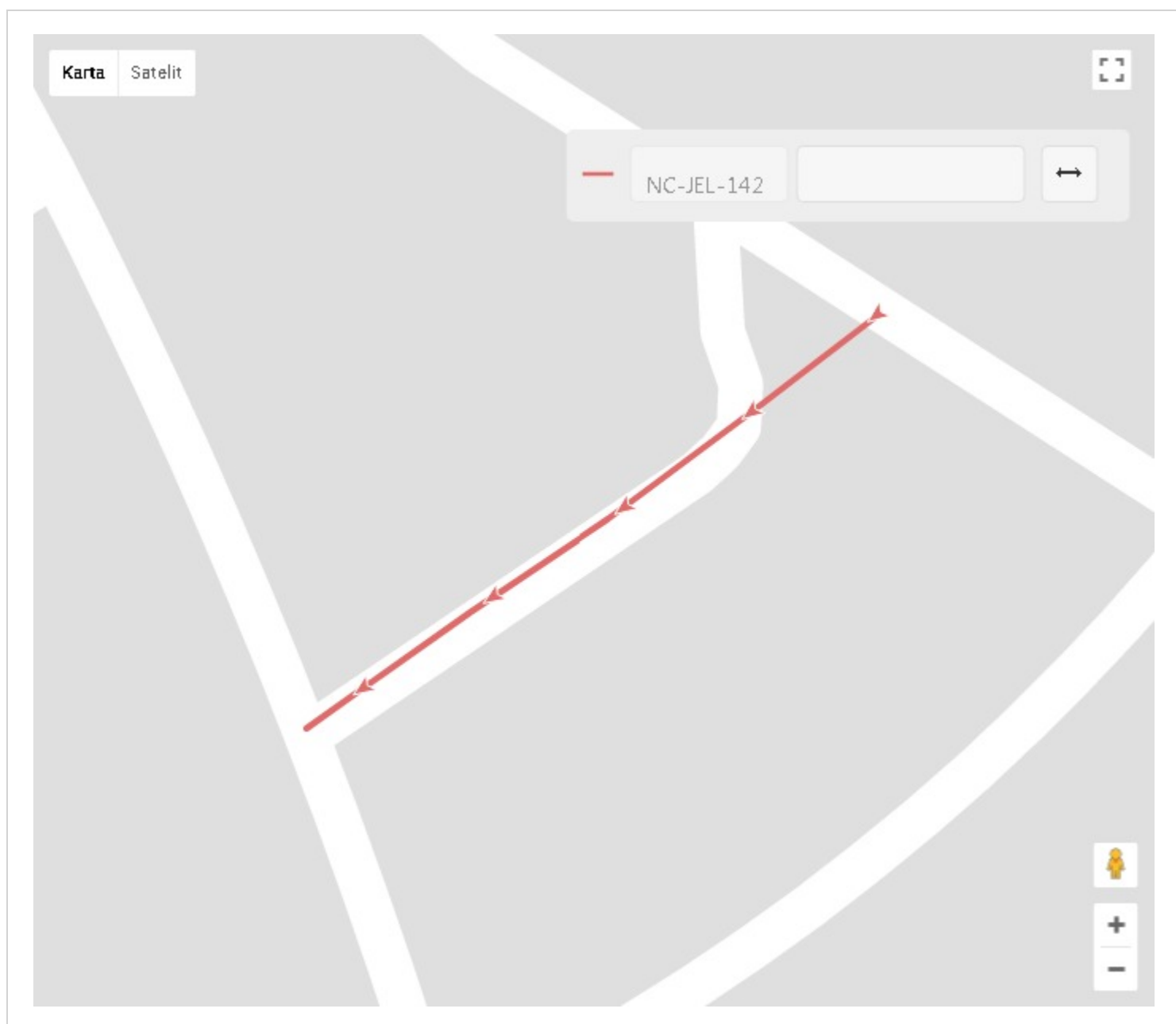


Naziv:	Od Podhum kbr.341 do Podhum kbr.342/A (od NC0134 do NC0139)
Broj/oznaka ceste:	NC-JEL-142
Kategorija ceste:	Nerazvrstana

Županija:	PRIMORSKO-GORANSKA
Lokalna samouprava:	Općina Jelenje
Mjesni odbor:	
Naselje:	Podhum
Ulica/ulice:	
Mjesto pripravnosti:	

Duljina ceste - službeno:	0,094
Duljina ceste - GPS (km):	0,093

Prosječna visina - GPS (m):	289,63
------------------------------------	--------

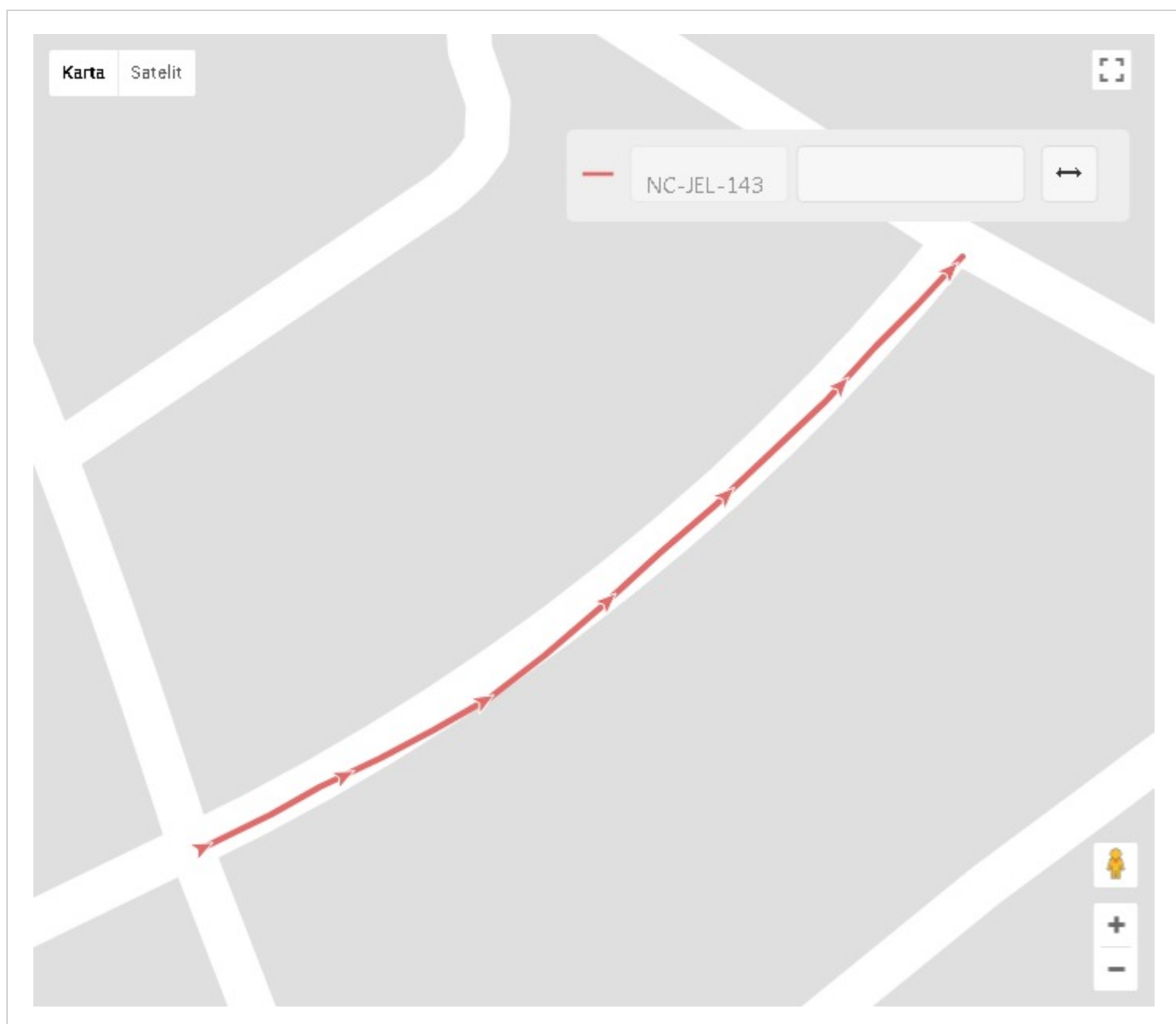


Naziv:	Od Podhum kbr.345 do Podhum kbr.318/A (od NC0134 do NC0139)
Broj/oznaka ceste:	NC-JEL-143
Kategorija ceste:	Nerazvrstana

Županija:	PRIMORSKO-GORANSKA
Lokalna samouprava:	Općina Jelenje
Mjesni odbor:	
Naselje:	Podhum
Ulica/ulice:	
Mjesto pripravnosti:	

Duljina ceste - službeno:	0,132
Duljina ceste - GPS (km):	0,129

Prosječna visina - GPS (m):	288,32
------------------------------------	--------

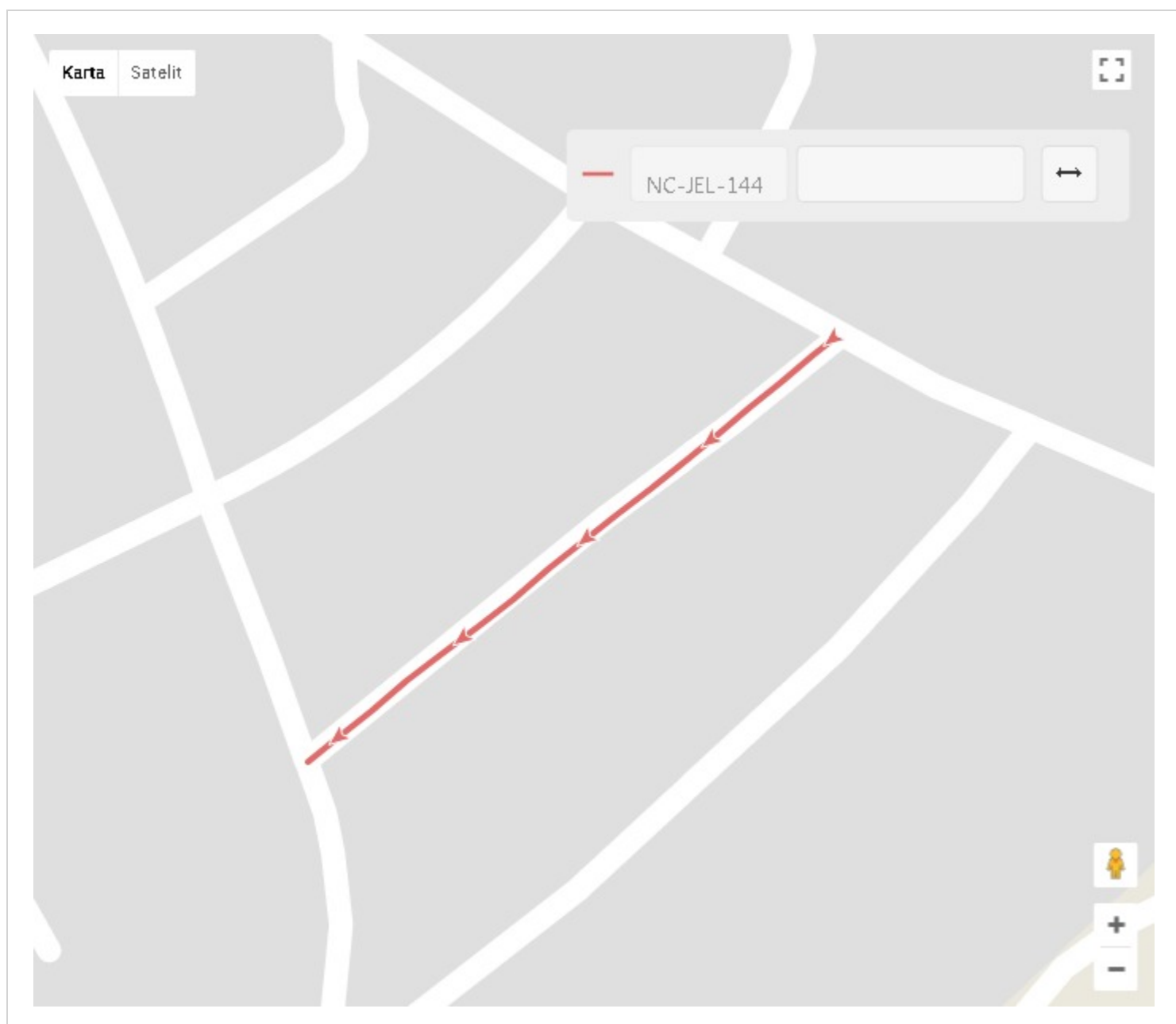


Naziv:	Od Podhum kbr.351 do Podhum kbr.319/2 (od NC0134 do NC0139)
Broj/oznaka ceste:	NC-JEL-144
Kategorija ceste:	Nerazvrstana

Županija:	PRIMORSKO-GORANSKA
Lokalna samouprava:	Općina Jelenje
Mjesni odbor:	
Naselje:	Podhum
Ulica/ulice:	
Mjesto pripravnosti:	

Duljina ceste - službeno:	0,182
Duljina ceste - GPS (km):	0,179

Prosječna visina - GPS (m):	289,54
------------------------------------	--------

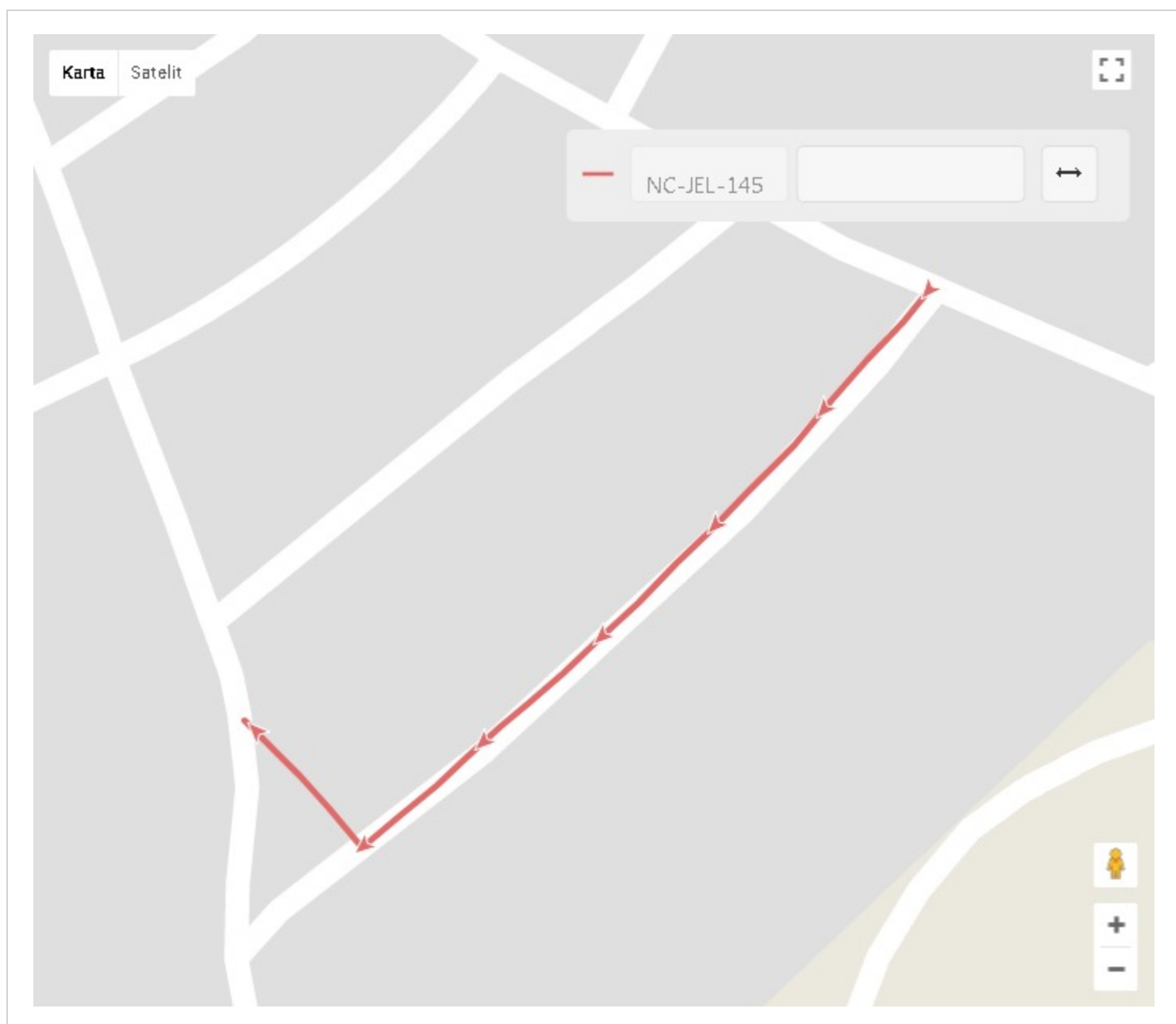


Naziv:	Od Podhum kbr.355/B do Podhum kbr.354/A (od NC0134 do NC0139)
Broj/oznaka ceste:	NC-JEL-145
Kategorija ceste:	Nerazvrstana

Županija:	PRIMORSKO-GORANSKA
Lokalna samouprava:	Općina Jelenje
Mjesni odbor:	
Naselje:	Podhum
Ulica/ulice:	
Mjesto pripravnosti:	

Duljina ceste - službeno:	0,253
Duljina ceste - GPS (km):	0,257

Prosječna visina - GPS (m):	289,12
------------------------------------	--------

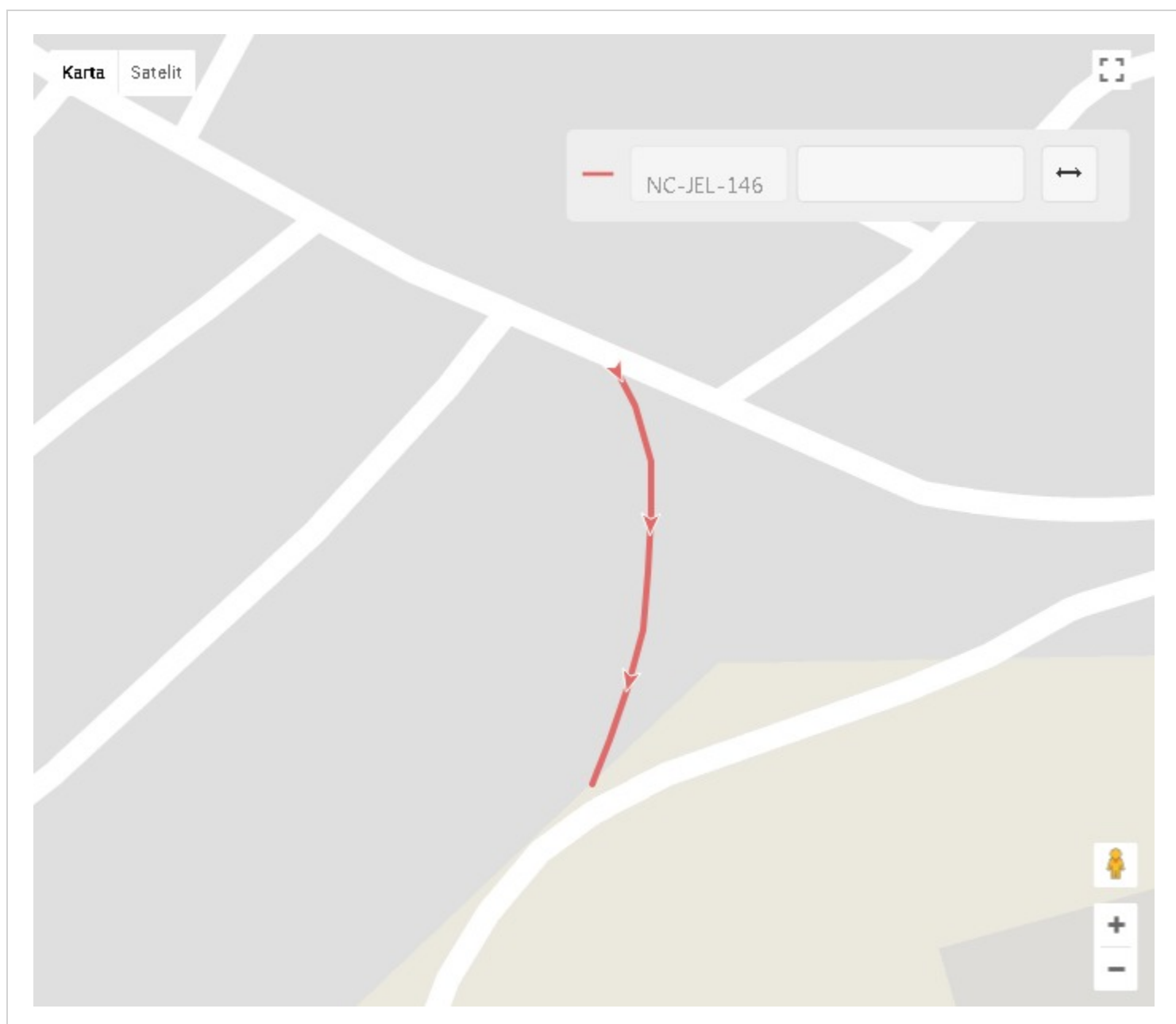


Naziv:	Od Podhum kbr.355/B do Podhum kbr.355/A (od NC0134)
Broj/oznaka ceste:	NC-JEL-146
Kategorija ceste:	Nerazvrstana

Županija:	PRIMORSKO-GORANSKA
Lokalna samouprava:	Općina Jelenje
Mjesni odbor:	
Naselje:	Podhum
Ulica/ulice:	
Mjesto pripravnosti:	

Duljina ceste - službeno:	0,105
Duljina ceste - GPS (km):	0,114

Prosječna visina - GPS (m):	290,56
------------------------------------	--------

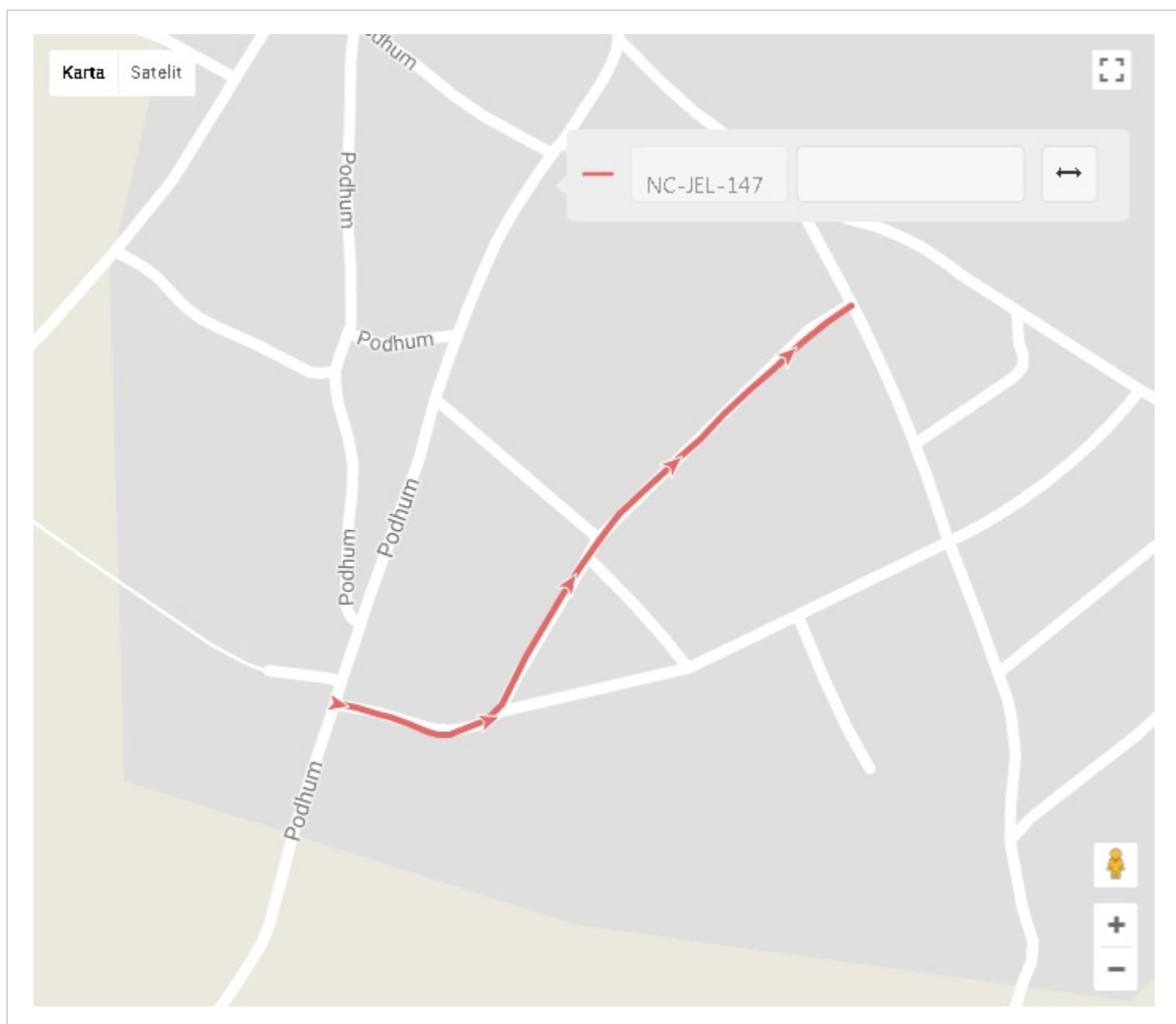


Naziv:	Od Podhum kbr.302 do Podhum kbr.321/A (od L58021 do NC0139)
Broj/oznaka ceste:	NC-JEL-147
Kategorija ceste:	Nerazvrstana

Županija:	PRIMORSKO-GORANSKA
Lokalna samouprava:	Općina Jelenje
Mjesni odbor:	
Naselje:	Podhum
Ulica/ulice:	
Mjesto pripravnosti:	

Duljina ceste - službeno:	0,383
Duljina ceste - GPS (km):	0,380

Prosječna visina - GPS (m):	287,32
------------------------------------	--------

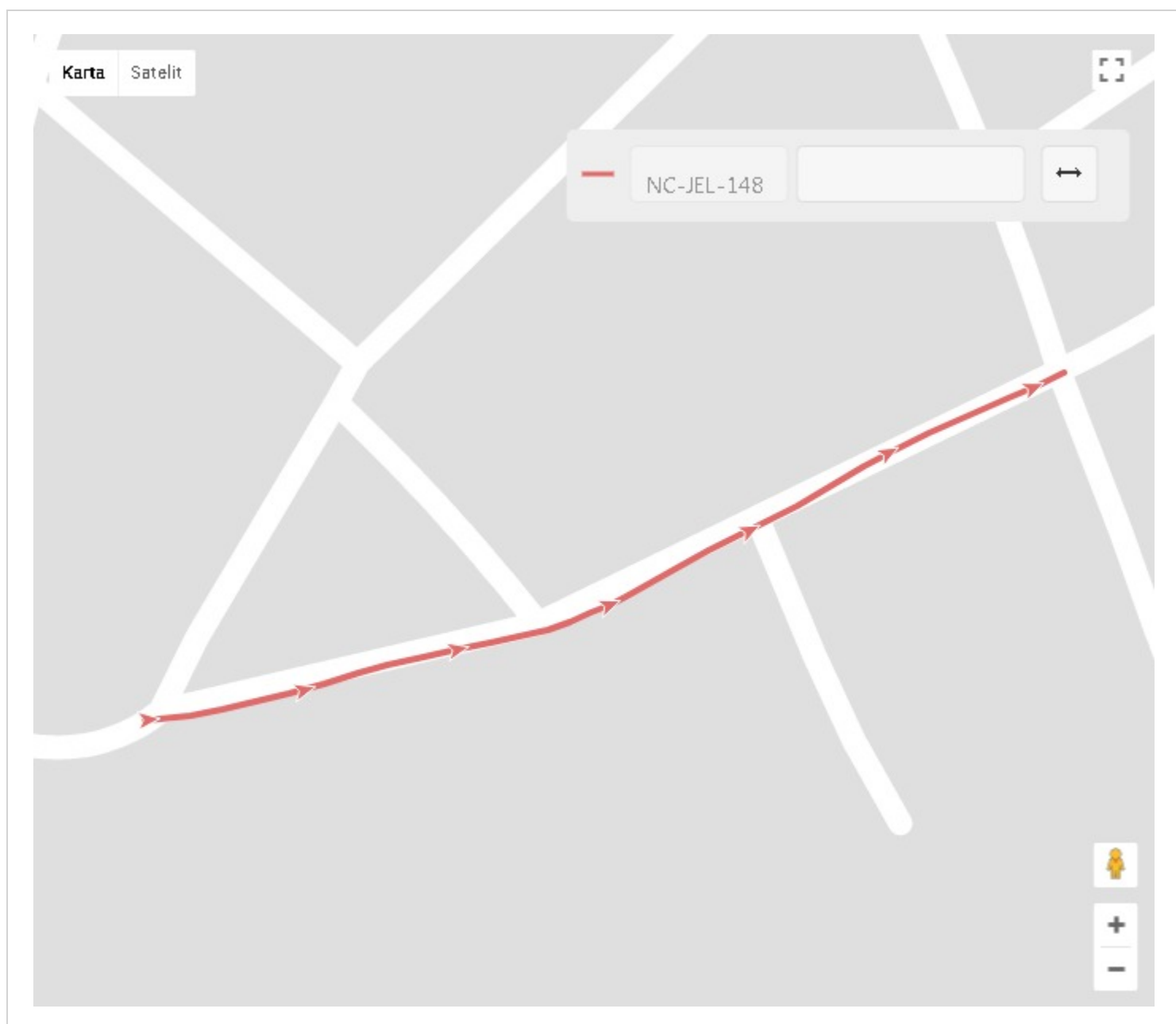


Naziv:	Od Podhum kbr.304 do Podhum kbr.315/A (od NC0147 do NC0139)
Broj/oznaka ceste:	NC-JEL-148
Kategorija ceste:	Nerazvrstana

Županija:	PRIMORSKO-GORANSKA
Lokalna samouprava:	Općina Jelenje
Mjesni odbor:	
Naselje:	Podhum
Ulica/ulice:	
Mjesto pripravnosti:	

Duljina ceste - službeno:	0,259
Duljina ceste - GPS (km):	0,262

Prosječna visina - GPS (m):	287,69
------------------------------------	--------



Naziv:	Od Podhum kbr.307 do Podhum kbr.308 (od NC0148 do NC0147)
Broj/oznaka ceste:	NC-JEL-149
Kategorija ceste:	Nerazvrstana

Županija:	PRIMORSKO-GORANSKA
Lokalna samouprava:	Općina Jelenje
Mjesni odbor:	
Naselje:	Podhum
Ulica/ulice:	
Mjesto pripravnosti:	

Duljina ceste - službeno:	0,083
Duljina ceste - GPS (km):	0,080

Prosječna visina - GPS (m):	286,37
------------------------------------	--------

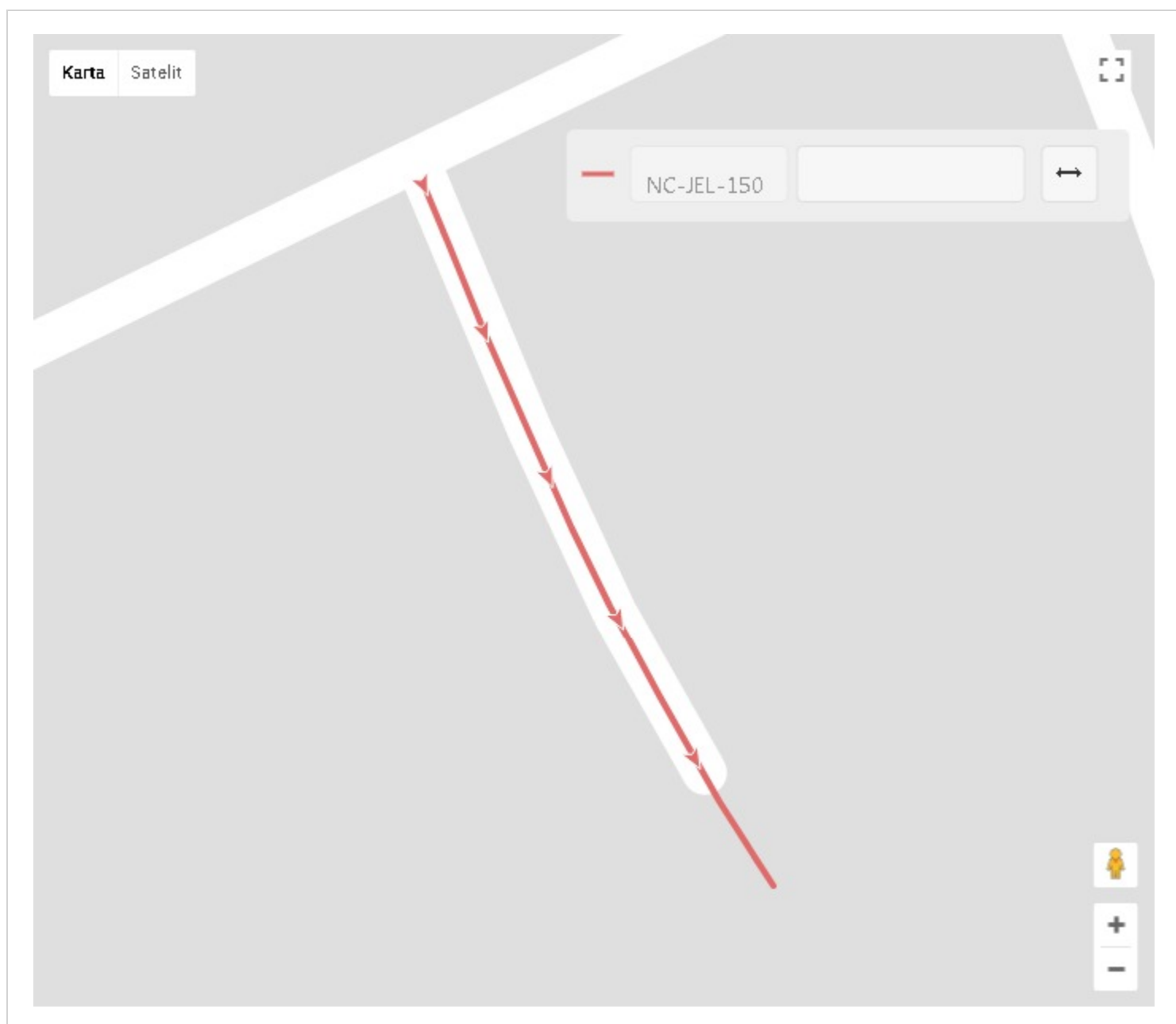


Naziv:	Od Podhum kbr.316/A do Podhum kbr.317 (od NC0148 do NC0151)
Broj/oznaka ceste:	NC-JEL-150
Kategorija ceste:	Nerazvrstana

Županija:	PRIMORSKO-GORANSKA
Lokalna samouprava:	Općina Jelenje
Mjesni odbor:	
Naselje:	Podhum
Ulica/ulice:	
Mjesto pripravnosti:	

Duljina ceste - službeno:	0,109
Duljina ceste - GPS (km):	0,104

Prosječna visina - GPS (m):	287,96
------------------------------------	--------

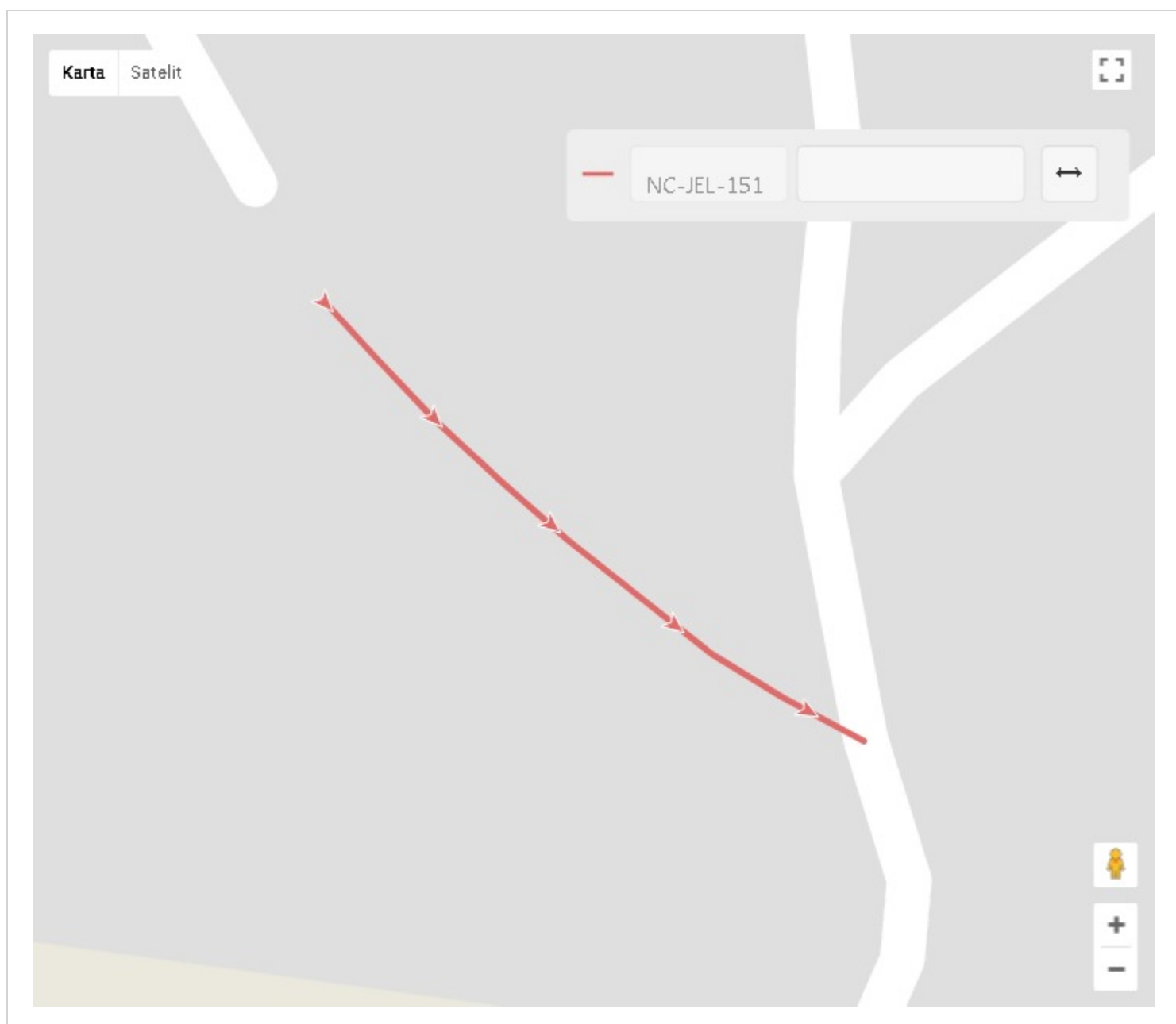


Naziv:	Poljski put od Podhum kbr.317 (od NC0150)
Broj/oznaka ceste:	NC-JEL-151
Kategorija ceste:	Nerazvrstana

Županija:	PRIMORSKO-GORANSKA
Lokalna samouprava:	Općina Jelenje
Mjesni odbor:	
Naselje:	Podhum
Ulica/ulice:	
Mjesto pripravnosti:	

Duljina ceste - službeno:	0,070
Duljina ceste - GPS (km):	0,093

Prosječna visina - GPS (m):	287,09
------------------------------------	--------

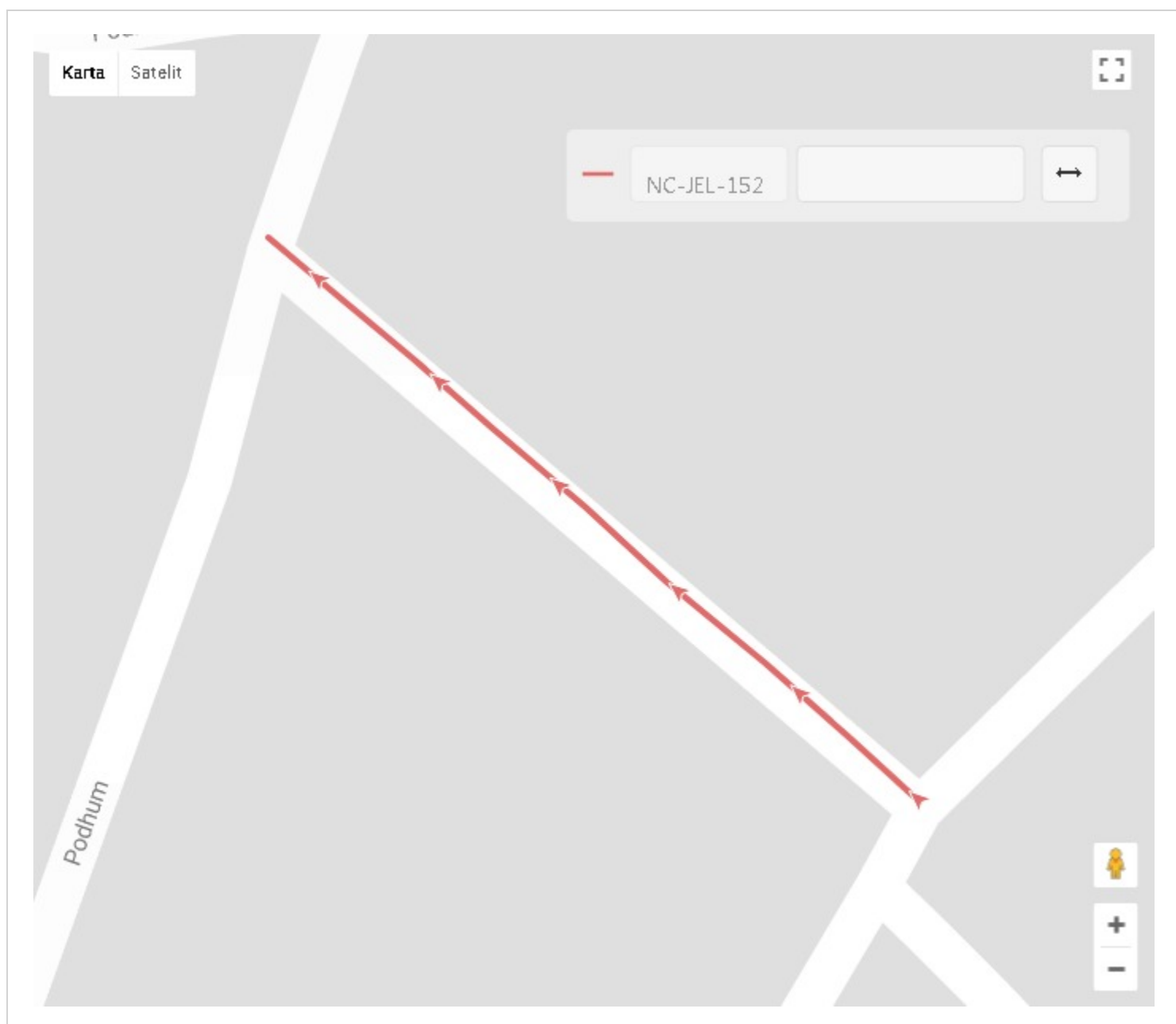


Naziv:	Od Podhum kbr.290 do Podhum kbr.309/A (od L58021 do NC0147)
Broj/oznaka ceste:	NC-JEL-152
Kategorija ceste:	Nerazvrstana

Županija:	PRIMORSKO-GORANSKA
Lokalna samouprava:	Općina Jelenje
Mjesni odbor:	
Naselje:	Podhum
Ulica/ulice:	
Mjesto pripravnosti:	

Duljina ceste - službeno:	0,112
Duljina ceste - GPS (km):	0,114

Prosječna visina - GPS (m):	286,70
------------------------------------	--------

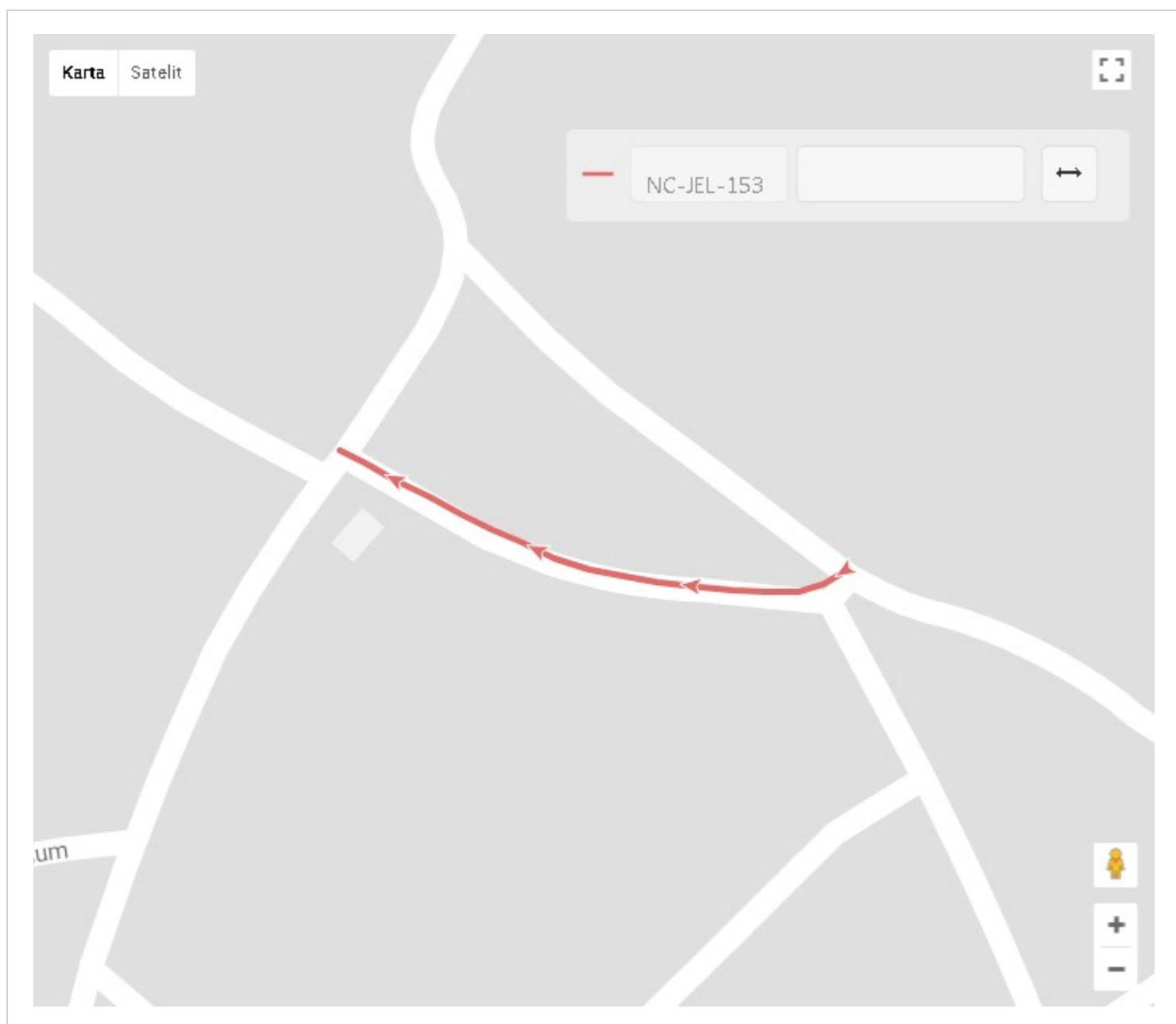


Naziv:	Od Podhum kbr.279 do Podhum kbr.330 (od L58021 do NC0134)
Broj/oznaka ceste:	NC-JEL-153
Kategorija ceste:	Nerazvrstana

Županija:	PRIMORSKO-GORANSKA
Lokalna samouprava:	Općina Jelenje
Mjesni odbor:	
Naselje:	Podhum
Ulica/ulice:	
Mjesto pripravnosti:	

Duljina ceste - službeno:	0,145
Duljina ceste - GPS (km):	0,143

Prosječna visina - GPS (m):	288,96
------------------------------------	--------

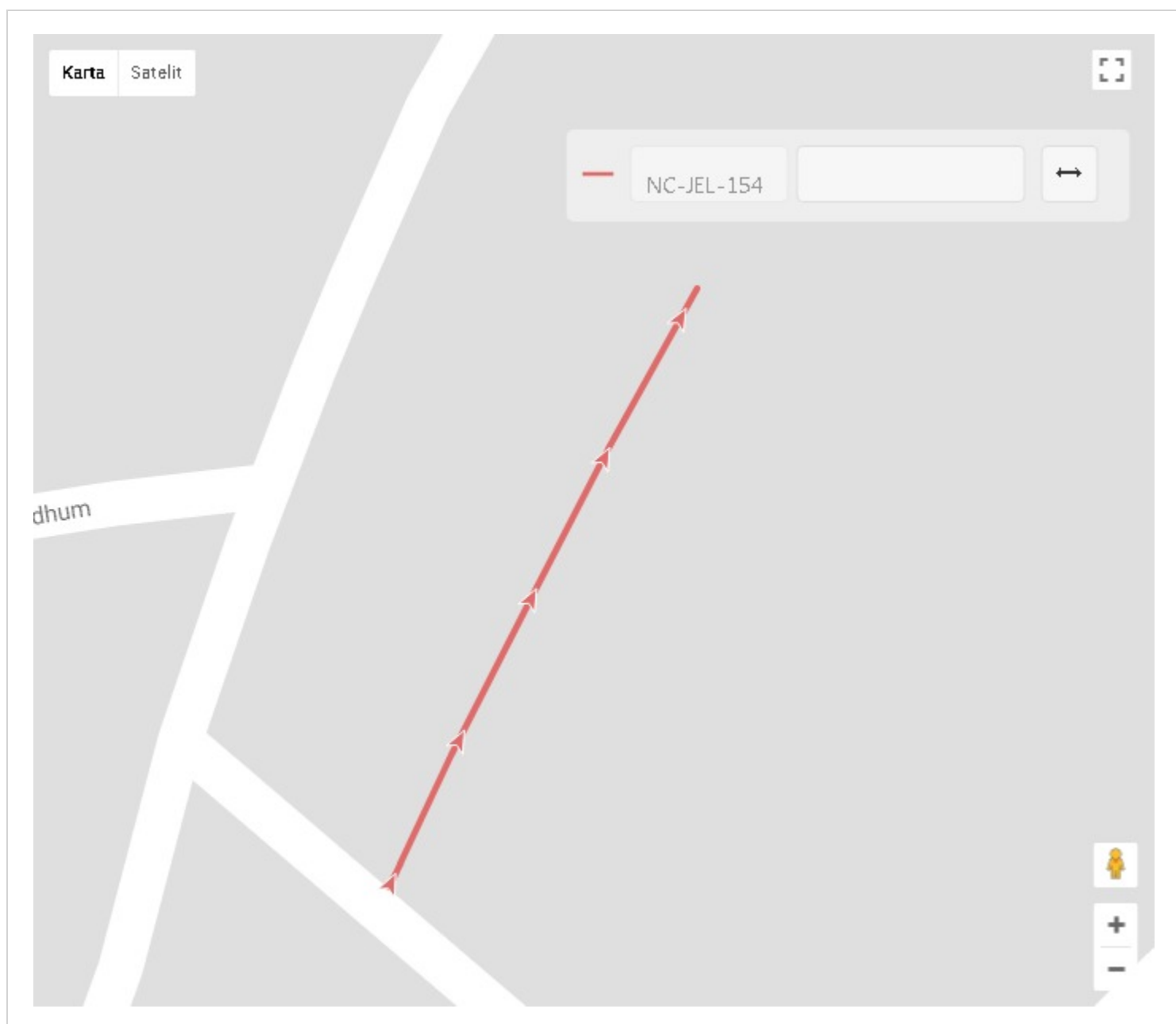


Naziv:	Od Podhum kbr.290 do Podhum kbr.327 (od NC0152 do NC0155)
Broj/oznaka ceste:	NC-JEL-154
Kategorija ceste:	Nerazvrstana

Županija:	PRIMORSKO-GORANSKA
Lokalna samouprava:	Općina Jelenje
Mjesni odbor:	
Naselje:	Podhum
Ulica/ulice:	
Mjesto pripravnosti:	

Duljina ceste - službeno:	0,089
Duljina ceste - GPS (km):	0,089

Prosječna visina - GPS (m):	287,00
------------------------------------	--------

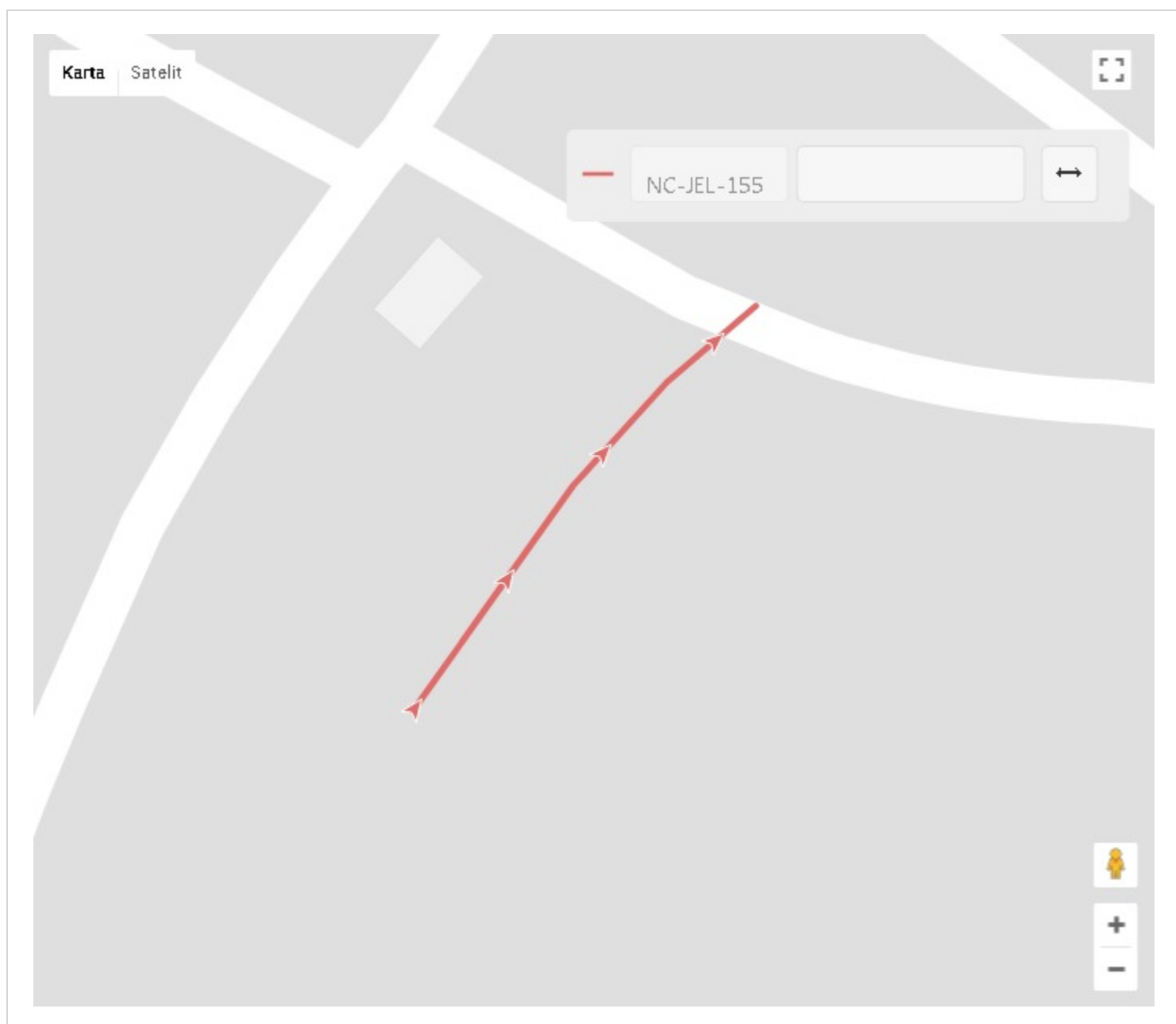


Naziv:	Od Podhum kbr.327 do Podhum kbr.328 (od NC0154 do NC0153)
Broj/oznaka ceste:	NC-JEL-155
Kategorija ceste:	Nerazvrstana

Županija:	PRIMORSKO-GORANSKA
Lokalna samouprava:	Općina Jelenje
Mjesni odbor:	
Naselje:	Podhum
Ulica/ulice:	
Mjesto pripravnosti:	

Duljina ceste - službeno:	0,071
Duljina ceste - GPS (km):	0,070

Prosječna visina - GPS (m):	287,72
------------------------------------	--------

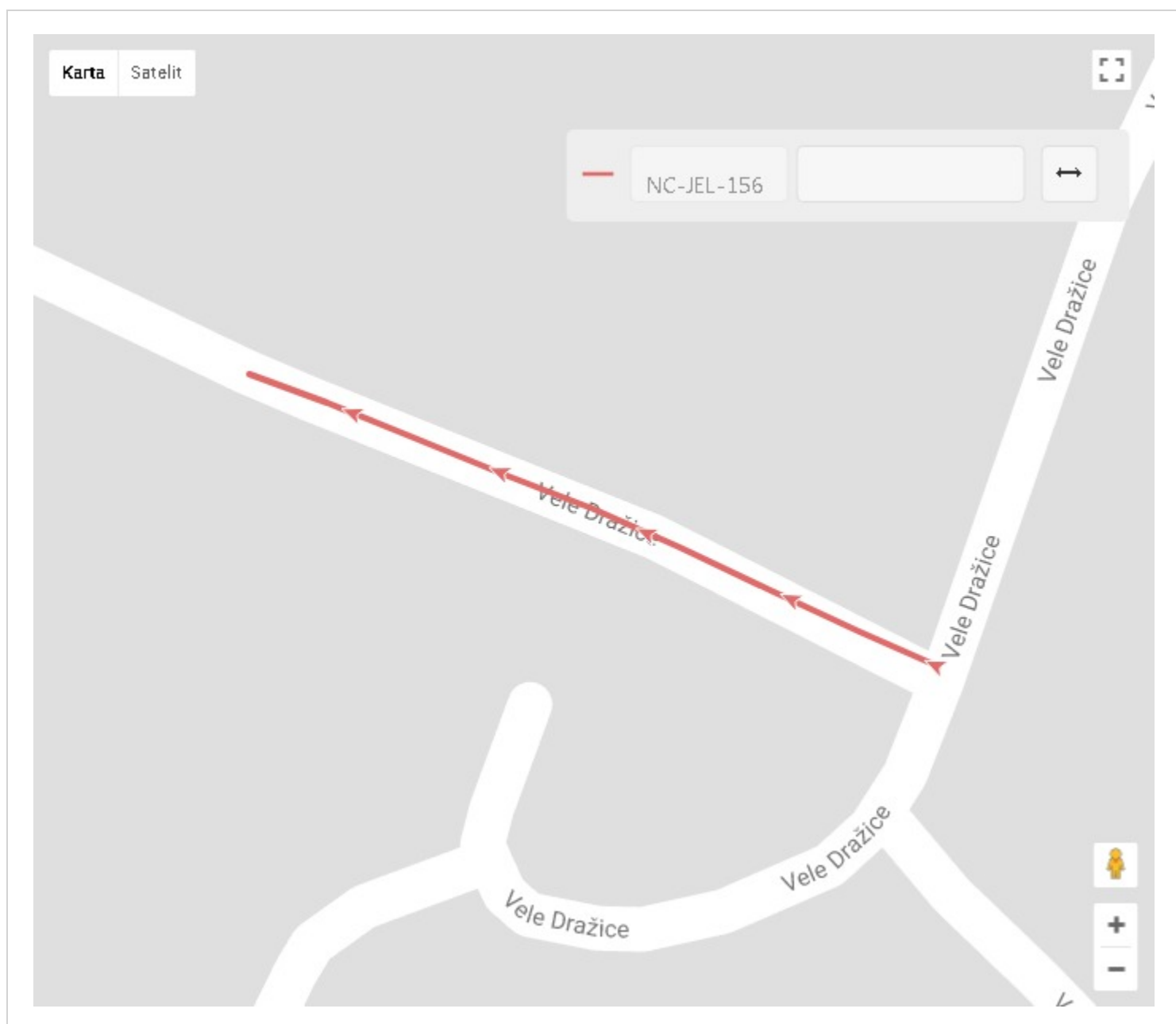


Naziv:	Od Vele Dražice kbr.31 do Vele Dražice kbr.33 (od NC0117 do NC0157)
Broj/oznaka ceste:	NC-JEL-156
Kategorija ceste:	Nerazvrstana

Županija:	PRIMORSKO-GORANSKA
Lokalna samouprava:	Općina Jelenje
Mjesni odbor:	
Naselje:	Dražice
Ulica/ulice:	
Mjesto pripravnosti:	

Duljina ceste - službeno:	0,092
Duljina ceste - GPS (km):	0,099

Prosječna visina - GPS (m):	280,87
------------------------------------	--------

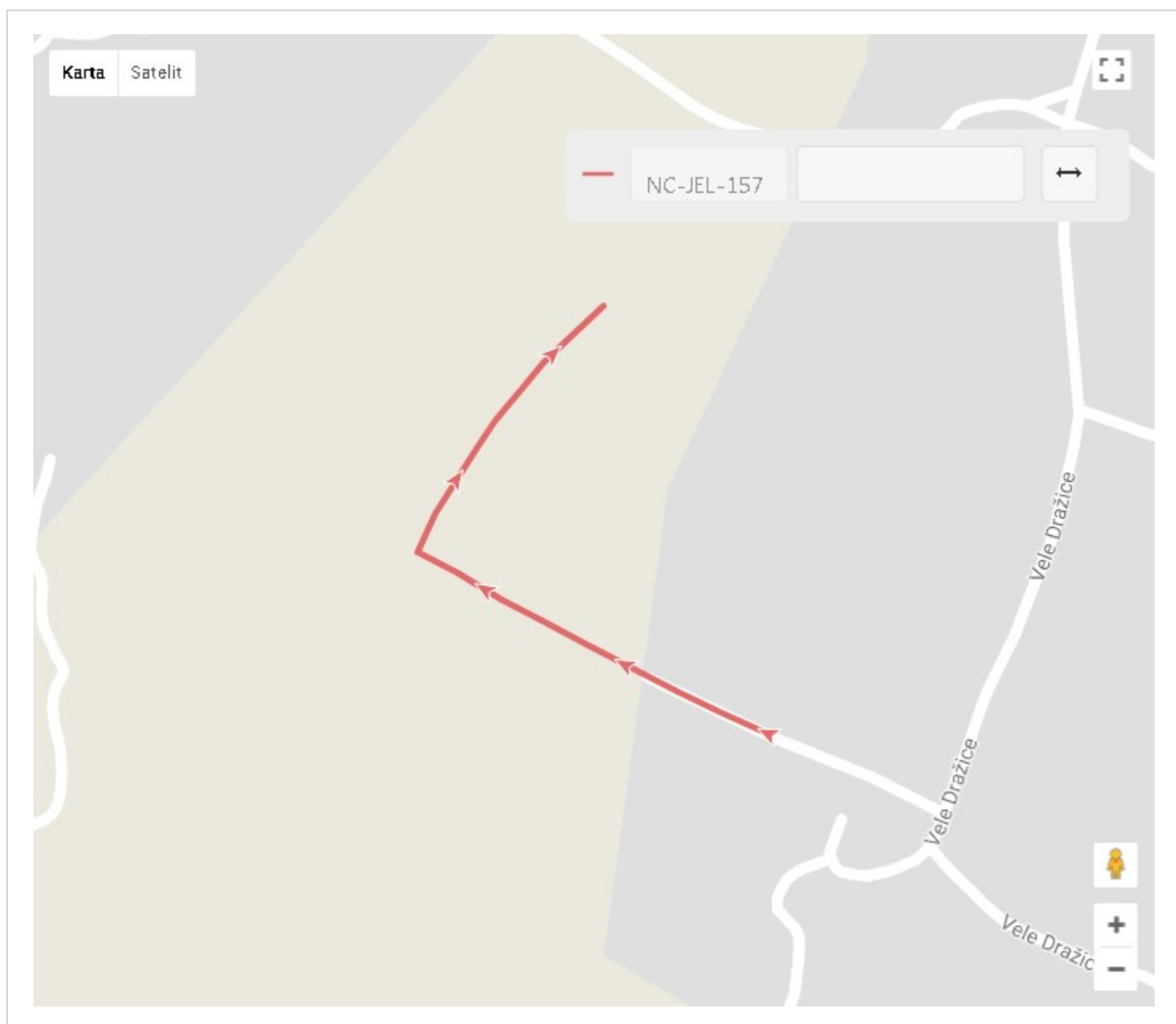


Naziv:	Poljski put od Vele Dražice kbr.33 do Ulica Okršaj kbr.9/A (od NC0156)
Broj/oznaka ceste:	NC-JEL-157
Kategorija ceste:	Nerazvrstana

Županija:	PRIMORSKO-GORANSKA
Lokalna samouprava:	Općina Jelenje
Mjesni odbor:	
Naselje:	Dražice
Ulica/ulice:	
Mjesto pripravnosti:	

Duljina ceste - službeno:	0,381
Duljina ceste - GPS (km):	0,374

Prosječna visina - GPS (m):	281,61
------------------------------------	--------

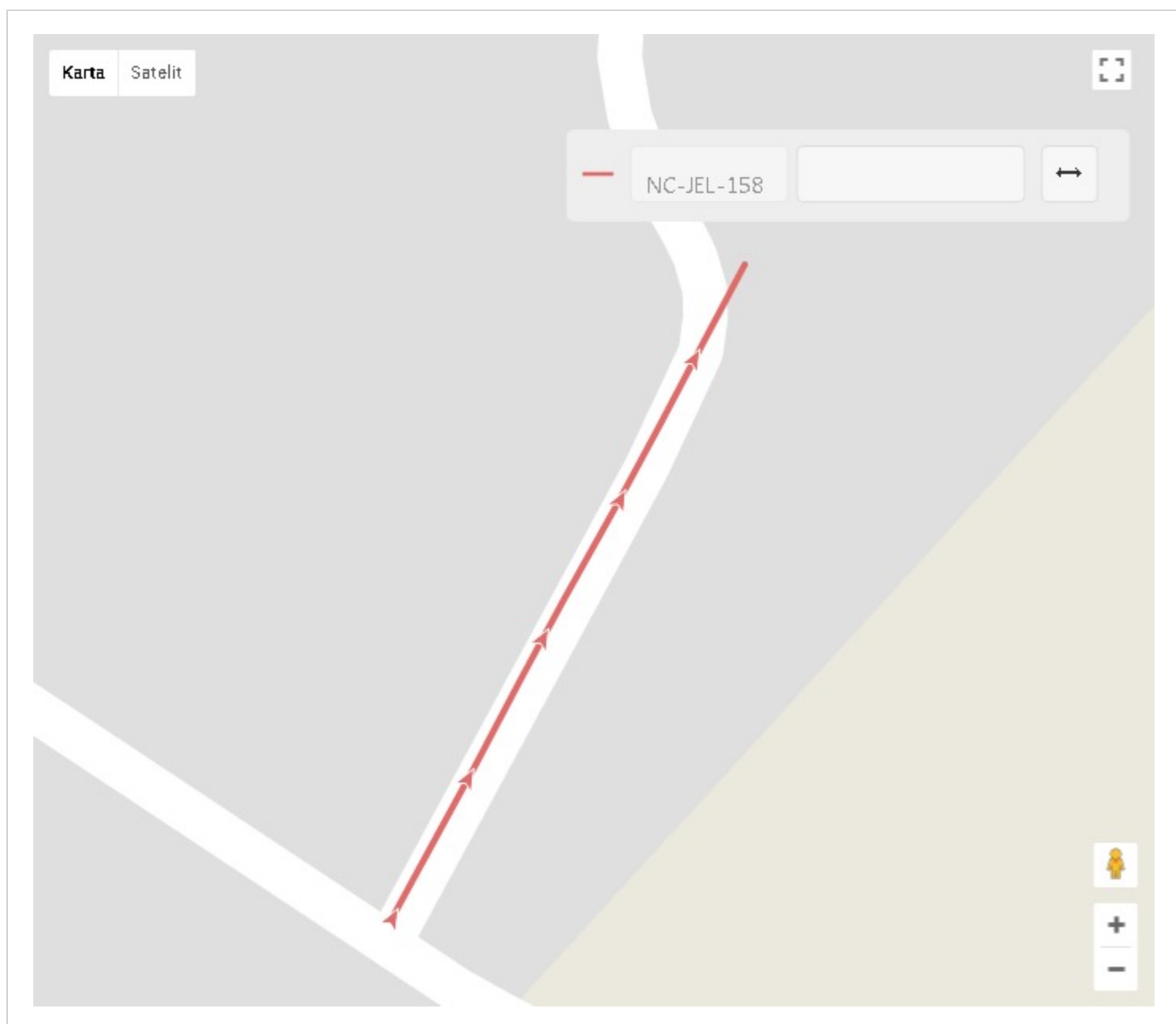


Naziv:	Ulica Okršaj od kbr.18 do kbr.22 (od NC0133)
Broj/oznaka ceste:	NC-JEL-158
Kategorija ceste:	Nerazvrstana

Županija:	PRIMORSKO-GORANSKA
Lokalna samouprava:	Općina Jelenje
Mjesni odbor:	
Naselje:	Dražice
Ulica/ulice:	
Mjesto pripravnosti:	

Duljina ceste - službeno:	0,099
Duljina ceste - GPS (km):	0,098

Prosječna visina - GPS (m):	288,93
------------------------------------	--------

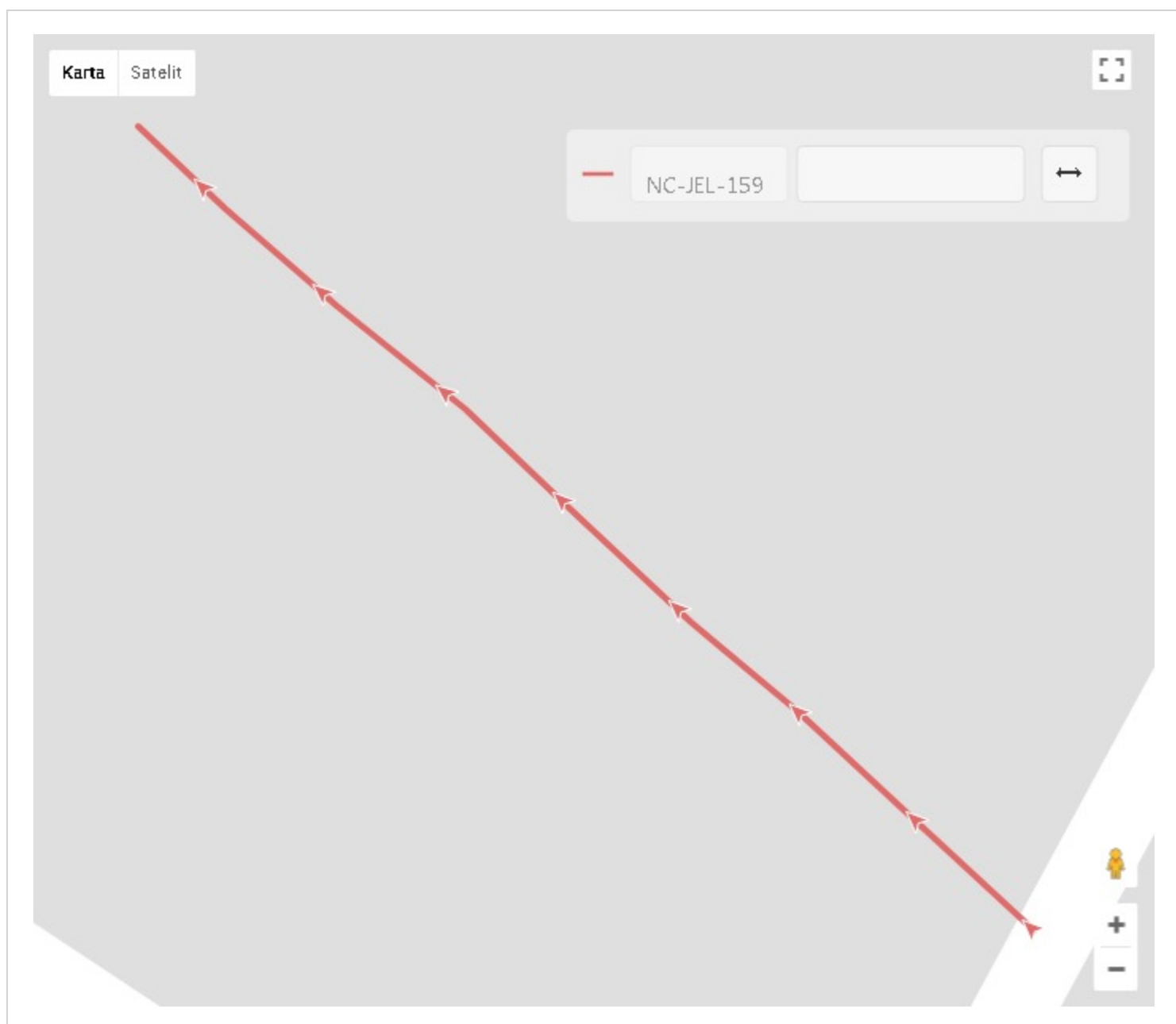


Naziv:	Ulica Okršaj od kbr.24/A do kbr.24/C (od NC0158)
Broj/oznaka ceste:	NC-JEL-159
Kategorija ceste:	Nerazvrstana

Županija:	PRIMORSKO-GORANSKA
Lokalna samouprava:	Općina Jelenje
Mjesni odbor:	
Naselje:	Dražice
Ulica/ulice:	
Mjesto pripravnosti:	

Duljina ceste - službeno:	0,082
Duljina ceste - GPS (km):	0,079

Prosječna visina - GPS (m):	288,90
------------------------------------	--------

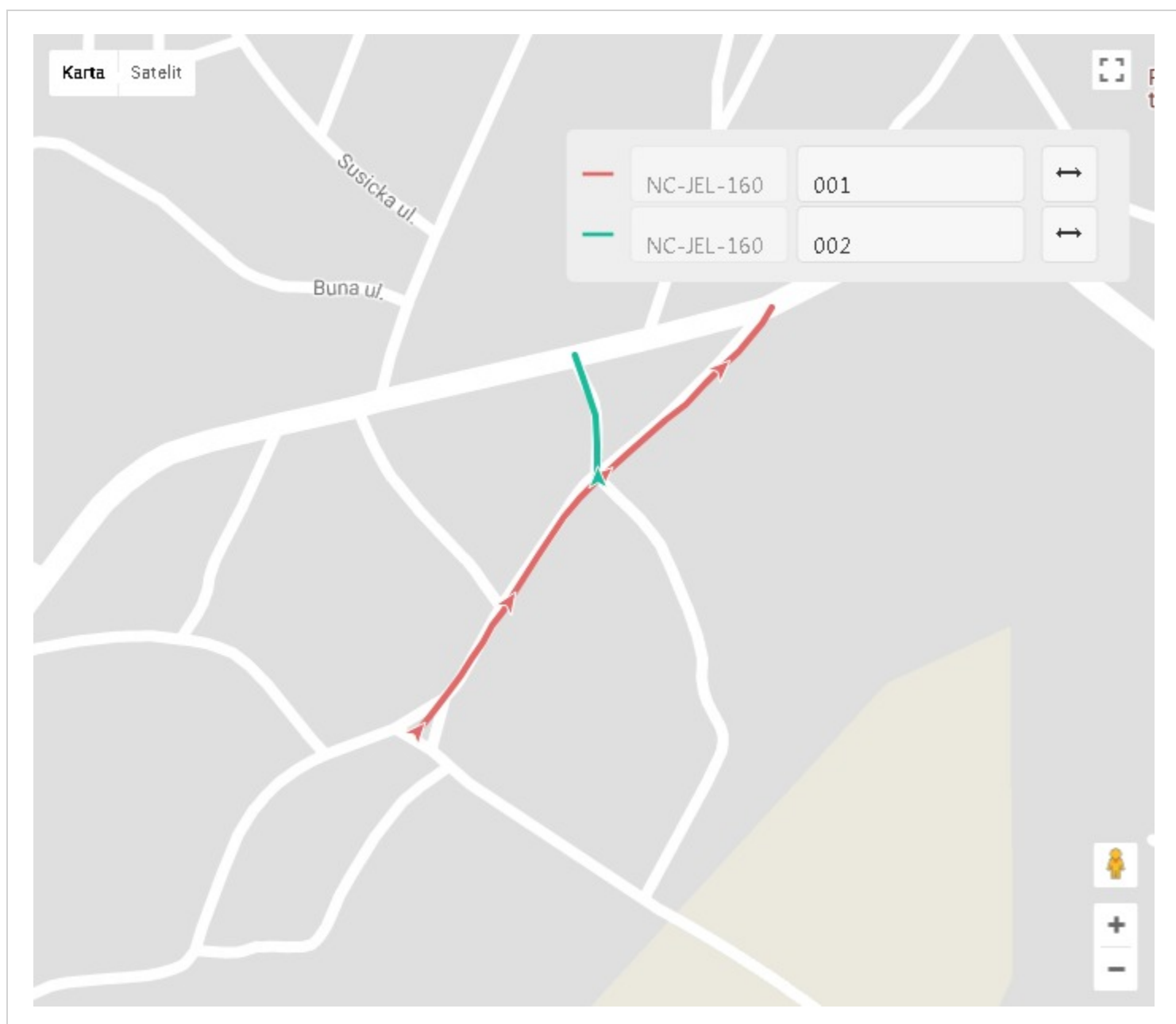


Naziv:	Planinska ulica od kbr.1 do kbr.18 (od NC0133 do Ž5055)
Broj/oznaka ceste:	NC-JEL-160
Kategorija ceste:	Nerazvrstana

Županija:	PRIMORSKO-GORANSKA
Lokalna samouprava:	Općina Jelenje
Mjesni odbor:	
Naselje:	Dražice
Ulica/ulice:	
Mjesto pripravnosti:	

Duljina ceste - službeno:	0,348
Duljina ceste - GPS (km):	0,363

Prosječna visina - GPS (m):	291,30
------------------------------------	--------

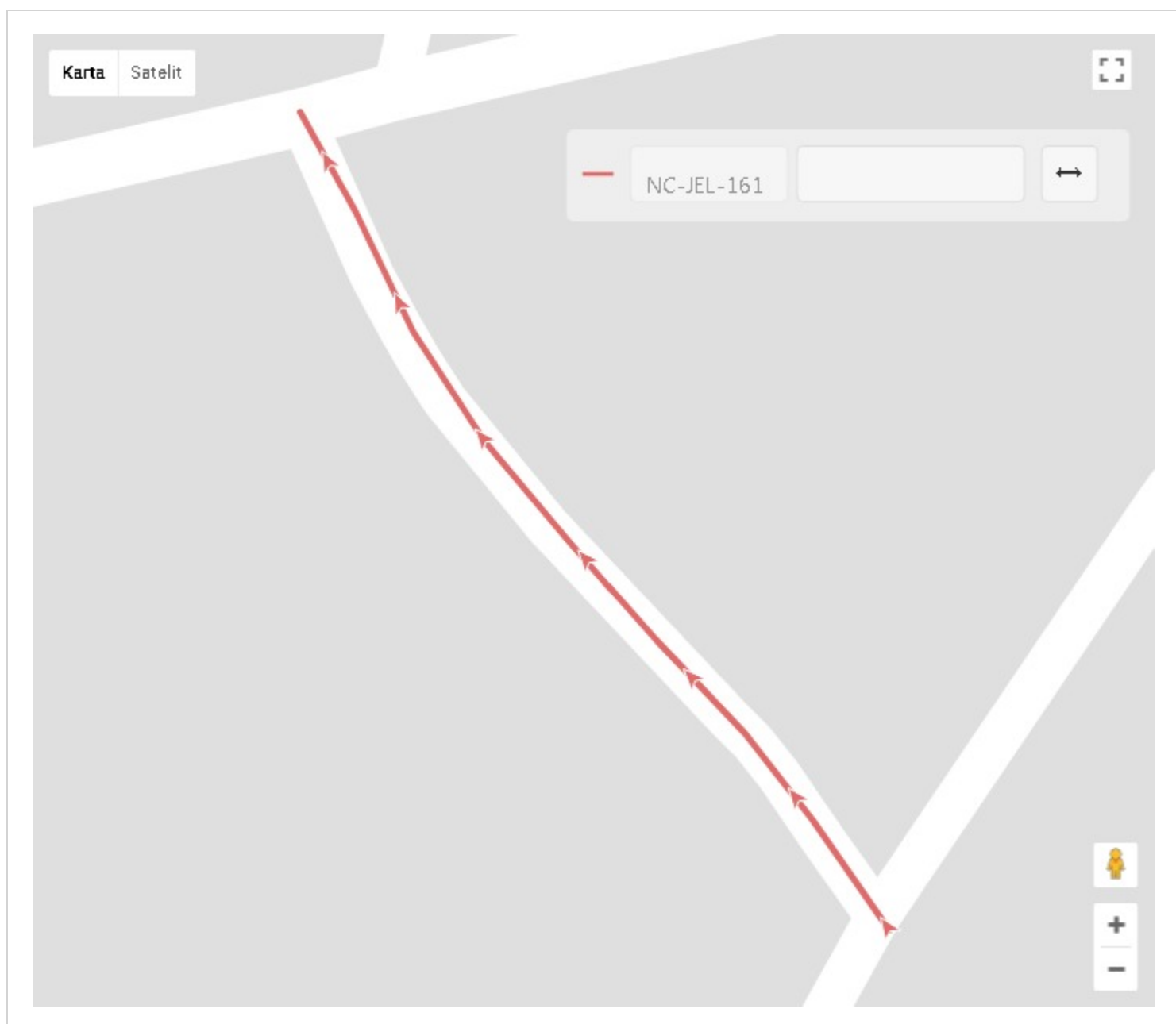


Naziv:	Planinska ulica od Planinska kbr.5 do Dražičkih boraca kbr.63 (od NC0160 do Ž5055)
Broj/oznaka ceste:	NC-JEL-161
Kategorija ceste:	Nerazvrstana

Županija:	PRIMORSKO-GORANSKA
Lokalna samouprava:	Općina Jelenje
Mjesni odbor:	
Naselje:	Dražice
Ulica/ulice:	
Mjesto pripravnosti:	

Duljina ceste - službeno:	0,129
Duljina ceste - GPS (km):	0,134

Prosječna visina - GPS (m):	289,73
------------------------------------	--------



Naziv:	Planinska ulica od kbr.12 do kbr.8/B (od NC0160)
Broj/oznaka ceste:	NC-JEL-162
Kategorija ceste:	Nerazvrstana

Županija:	PRIMORSKO-GORANSKA
Lokalna samouprava:	Općina Jelenje
Mjesni odbor:	
Naselje:	Dražice
Ulica/ulice:	
Mjesto pripravnosti:	

Duljina ceste - službeno:	0,107
Duljina ceste - GPS (km):	0,106

Prosječna visina - GPS (m):	289,11
------------------------------------	--------



Naziv:	Male Dražice od Male Dražice kbr.32 do kbr. Stolac kbr.11 (od NC0133 do NC0167)
Broj/oznaka ceste:	NC-JEL-163
Kategorija ceste:	Nerazvrstana

Županija:	PRIMORSKO-GORANSKA
Lokalna samouprava:	Općina Jelenje
Mjesni odbor:	
Naselje:	Dražice
Ulica/ulice:	
Mjesto pripravnosti:	

Duljina ceste - službeno:	0,291
Duljina ceste - GPS (km):	0,289

Prosječna visina - GPS (m):	282,75
------------------------------------	--------

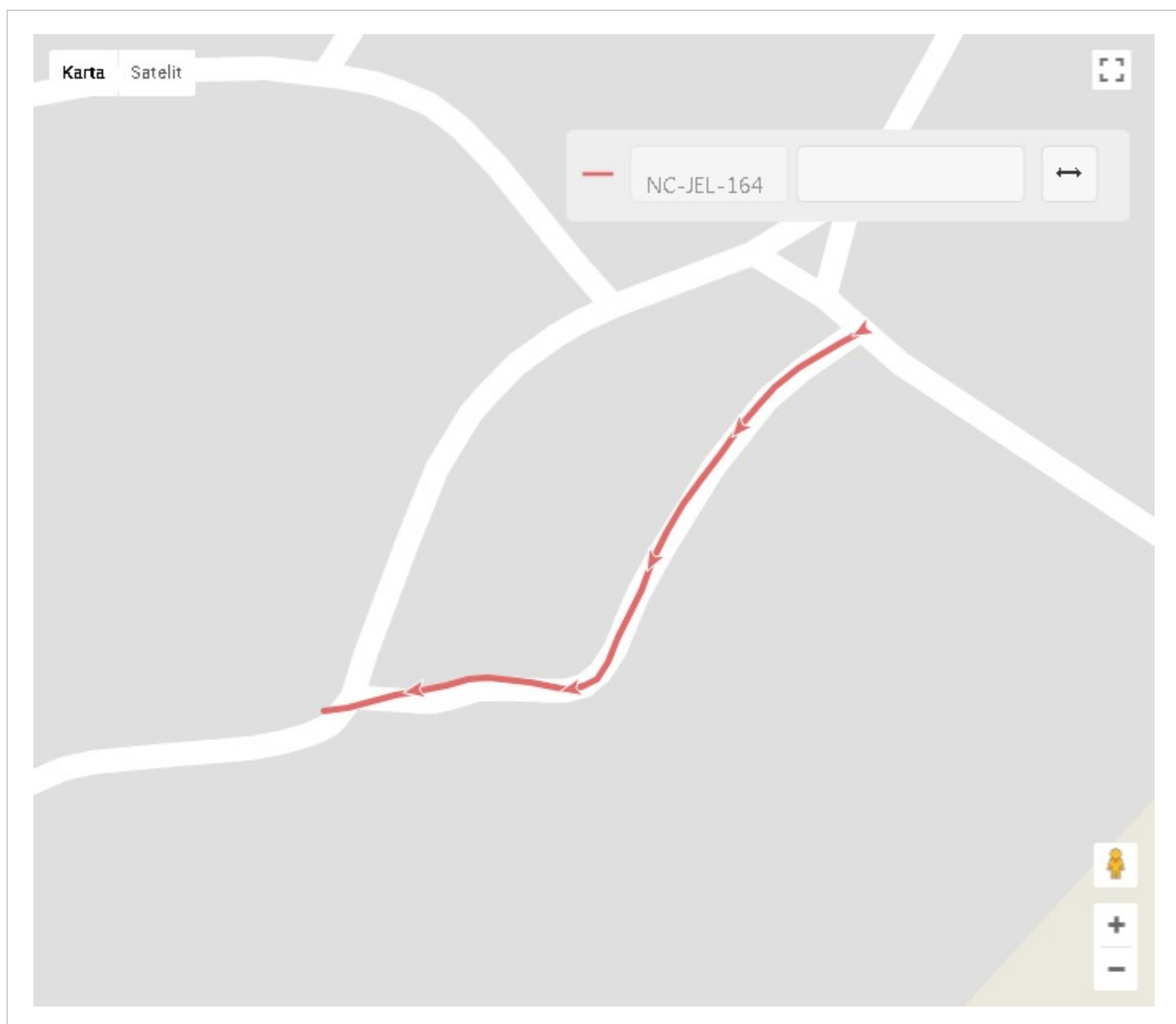


Naziv:	Male Dražice od kbr.1 do kbr.27 (od NC0133 do NC0163)
Broj/oznaka ceste:	NC-JEL-164
Kategorija ceste:	Nerazvrstana

Županija:	PRIMORSKO-GORANSKA
Lokalna samouprava:	Općina Jelenje
Mjesni odbor:	
Naselje:	Dražice
Ulica/ulice:	
Mjesto pripravnosti:	

Duljina ceste - službeno:	0,183
Duljina ceste - GPS (km):	0,193

Prosječna visina - GPS (m):	282,97
------------------------------------	--------

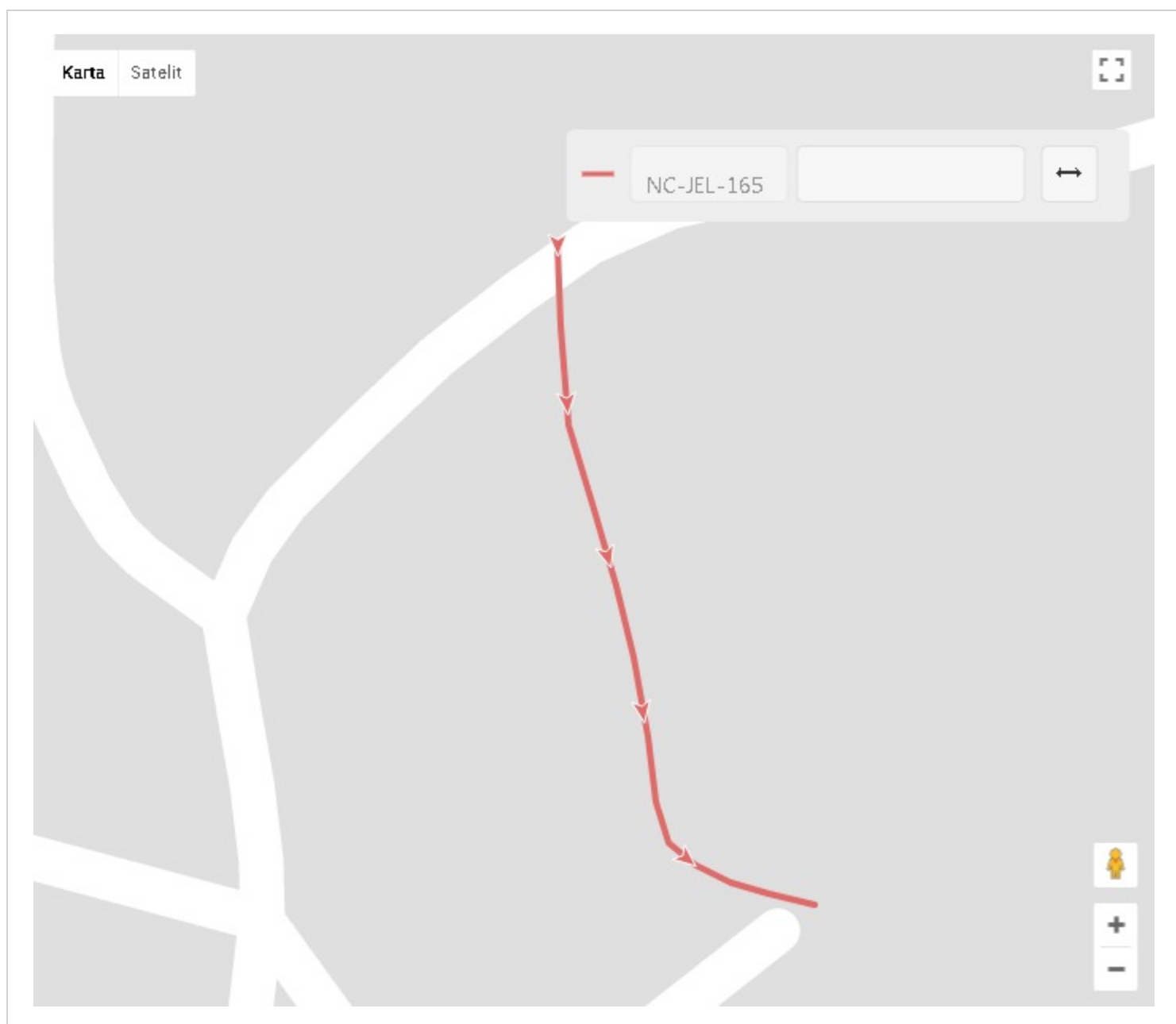


Naziv:	Male Dražice od kbr.33 do kbr.43 (od NC0163 do NC0166)
Broj/oznaka ceste:	NC-JEL-165
Kategorija ceste:	Nerazvrstana

Županija:	PRIMORSKO-GORANSKA
Lokalna samouprava:	Općina Jelenje
Mjesni odbor:	
Naselje:	Dražice
Ulica/ulice:	
Mjesto pripravnosti:	

Duljina ceste - službeno:	0,101
Duljina ceste - GPS (km):	0,102

Prosječna visina - GPS (m):	283,10
------------------------------------	--------

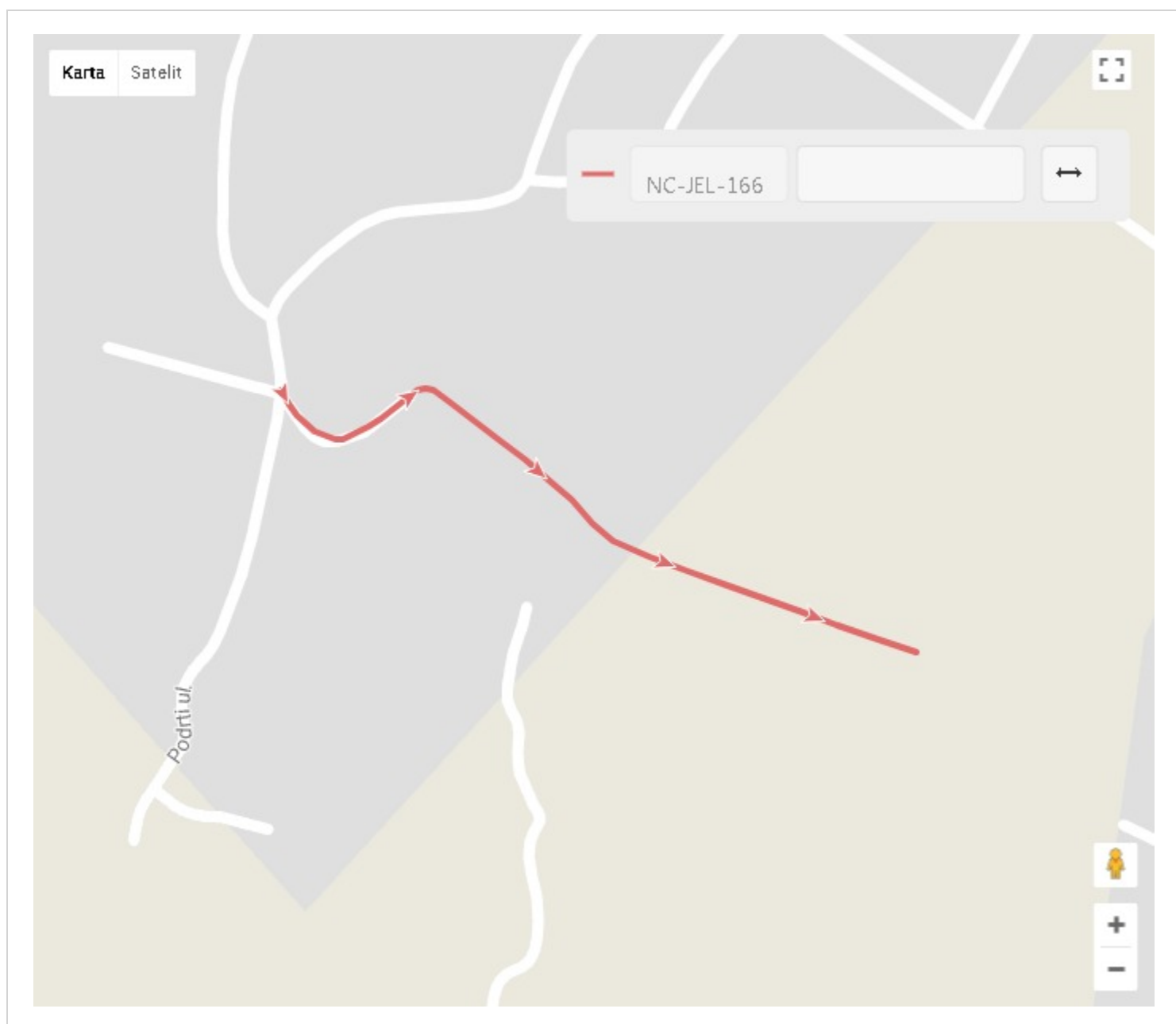


Naziv:	Od Stolac kbr.15 preko Male Dražice kbr.53/A do NC0157 (od NC0170 do NC0157)
Broj/oznaka ceste:	NC-JEL-166
Kategorija ceste:	Nerazvrstana

Županija:	PRIMORSKO-GORANSKA
Lokalna samouprava:	Općina Jelenje
Mjesni odbor:	
Naselje:	Dražice
Ulica/ulice:	
Mjesto pripravnosti:	

Duljina ceste - službeno:	0,394
Duljina ceste - GPS (km):	0,394

Prosječna visina - GPS (m):	281,38
------------------------------------	--------

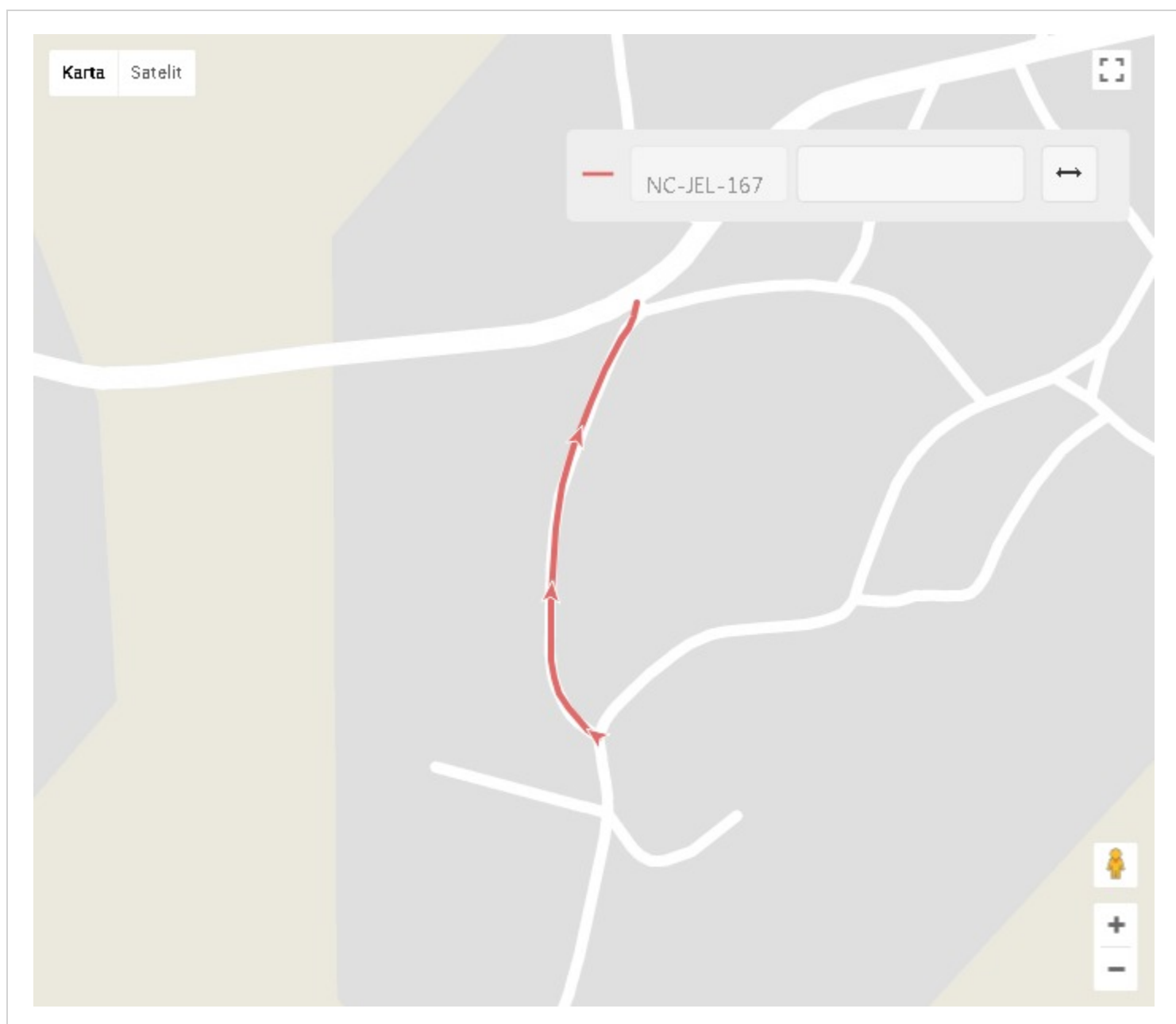


Naziv:	Ulica Stolac od Ž5055 kod Stolac kbr.1 do NC0169 kod kbr.8/C
Broj/oznaka ceste:	NC-JEL-167
Kategorija ceste:	Nerazvrstana

Županija:	PRIMORSKO-GORANSKA
Lokalna samouprava:	Općina Jelenje
Mjesni odbor:	
Naselje:	Dražice
Ulica/ulice:	
Mjesto pripravnosti:	

Duljina ceste - službeno:	0,248
Duljina ceste - GPS (km):	0,247

Prosječna visina - GPS (m):	284,27
------------------------------------	--------

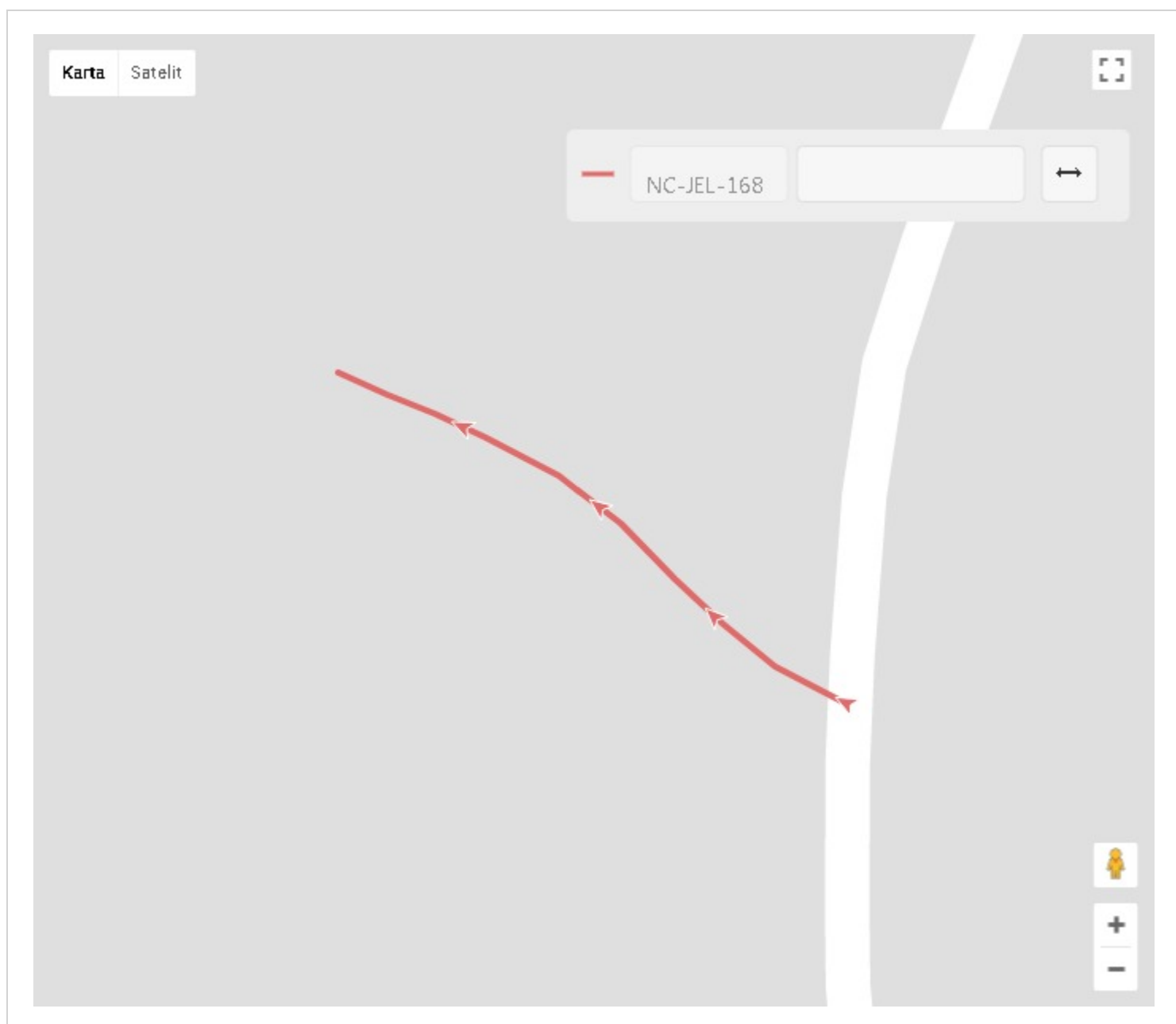


Naziv:	Ulica Stolac od kbr.8 do kbr.8/C (od NC0167 do NC0169)
Broj/oznaka ceste:	NC-JEL-168
Kategorija ceste:	Nerazvrstana

Županija:	PRIMORSKO-GORANSKA
Lokalna samouprava:	Općina Jelenje
Mjesni odbor:	
Naselje:	Dražice
Ulica/ulice:	
Mjesto pripravnosti:	

Duljina ceste - službeno:	0,084
Duljina ceste - GPS (km):	0,081

Prosječna visina - GPS (m):	282,50
------------------------------------	--------

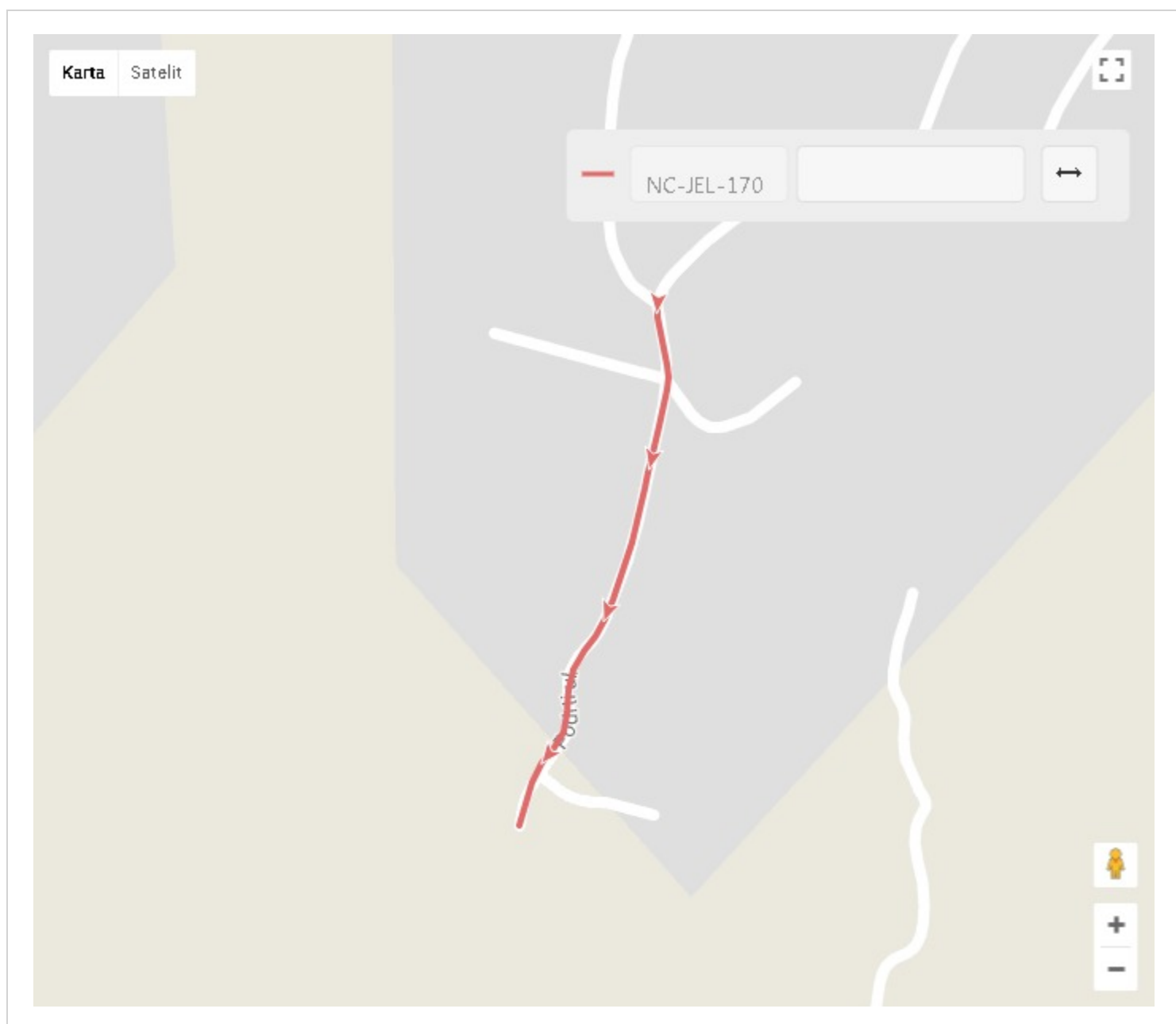


Naziv:	Ulica Stolac od Stolac kbr.16 do Podrti kbr.1 (od NC0167)
Broj/oznaka ceste:	NC-JEL-170
Kategorija ceste:	Nerazvrstana

Županija:	PRIMORSKO-GORANSKA
Lokalna samouprava:	Općina Jelenje
Mjesni odbor:	
Naselje:	Dražice
Ulica/ulice:	
Mjesto pripravnosti:	

Duljina ceste - službeno:	0,299
Duljina ceste - GPS (km):	0,294

Prosječna visina - GPS (m):	278,04
------------------------------------	--------

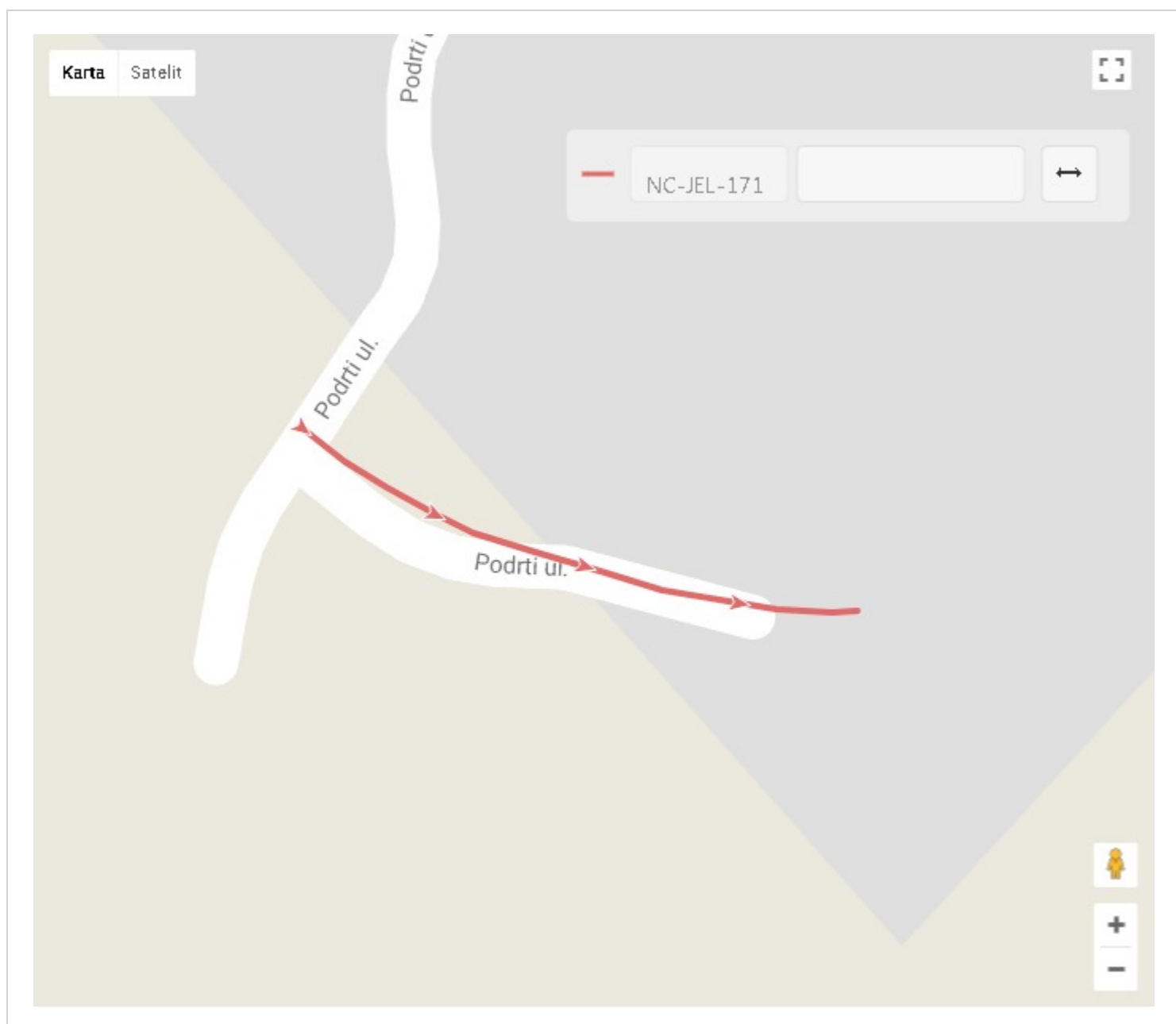


Naziv:	Ulica Podrti od kbr.9 do kbr.6 (od NC2.0170)
Broj/oznaka ceste:	NC-JEL-171
Kategorija ceste:	Nerazvrstana

Županija:	PRIMORSKO-GORANSKA
Lokalna samouprava:	Općina Jelenje
Mjesni odbor:	
Naselje:	Dražice
Ulica/ulice:	
Mjesto pripravnosti:	

Duljina ceste - službeno:	0,078
Duljina ceste - GPS (km):	0,079

Prosječna visina - GPS (m):	269,48
------------------------------------	--------

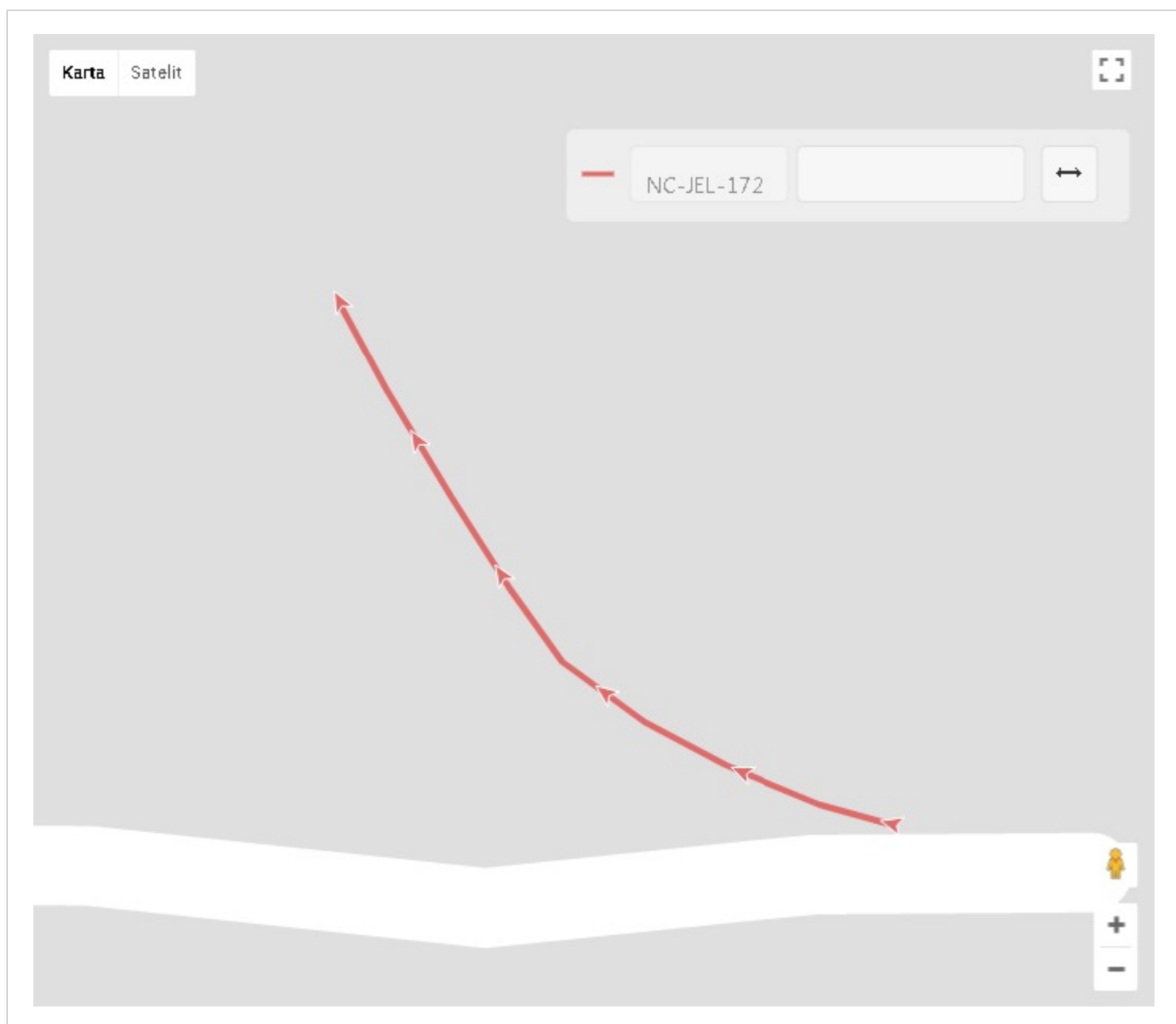


Naziv:	Ulica Podkilavac kbr.120 do Podkilavac kbr.118/A (od Ž5027)
Broj/oznaka ceste:	NC-JEL-172
Kategorija ceste:	Nerazvrstana

Županija:	PRIMORSKO-GORANSKA
Lokalna samouprava:	Općina Jelenje
Mjesni odbor:	
Naselje:	Podkilavac
Ulica/ulice:	
Mjesto pripravnosti:	

Duljina ceste - službeno:	0,060
Duljina ceste - GPS (km):	0,053

Prosječna visina - GPS (m):	313,29
------------------------------------	--------

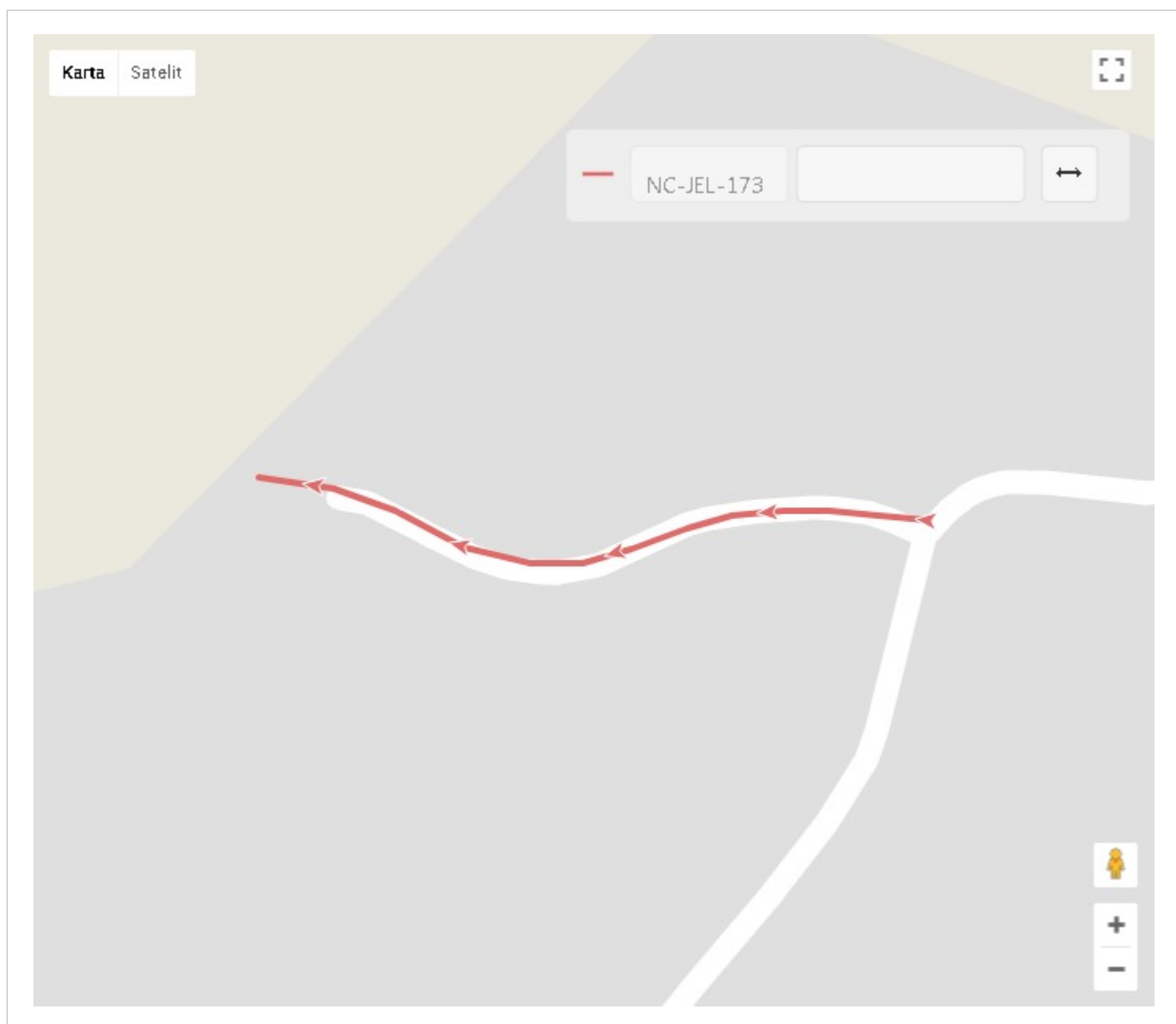


Naziv:	Ulica Podkilavac kbr.116 do Podkilavac kbr.104/A (od Ž5027 do NC0174)
Broj/oznaka ceste:	NC-JEL-173
Kategorija ceste:	Nerazvrstana

Županija:	PRIMORSKO-GORANSKA
Lokalna samouprava:	Općina Jelenje
Mjesni odbor:	
Naselje:	Podkilavac
Ulica/ulice:	
Mjesto pripravnosti:	

Duljina ceste - službeno:	0,188
Duljina ceste - GPS (km):	0,183

Prosječna visina - GPS (m):	317,74
------------------------------------	--------



Naziv:	Ulica Podkilavac kbr.97 do Podkilavac kbr.104 (od NC0175 do NC0173)
Broj/oznaka ceste:	NC-JEL-174
Kategorija ceste:	Nerazvrstana

Županija:	PRIMORSKO-GORANSKA
Lokalna samouprava:	Općina Jelenje
Mjesni odbor:	
Naselje:	Podkilavac
Ulica/ulice:	
Mjesto pripravnosti:	

Duljina ceste - službeno:	0,337
Duljina ceste - GPS (km):	0,330

Prosječna visina - GPS (m):	319,11
------------------------------------	--------

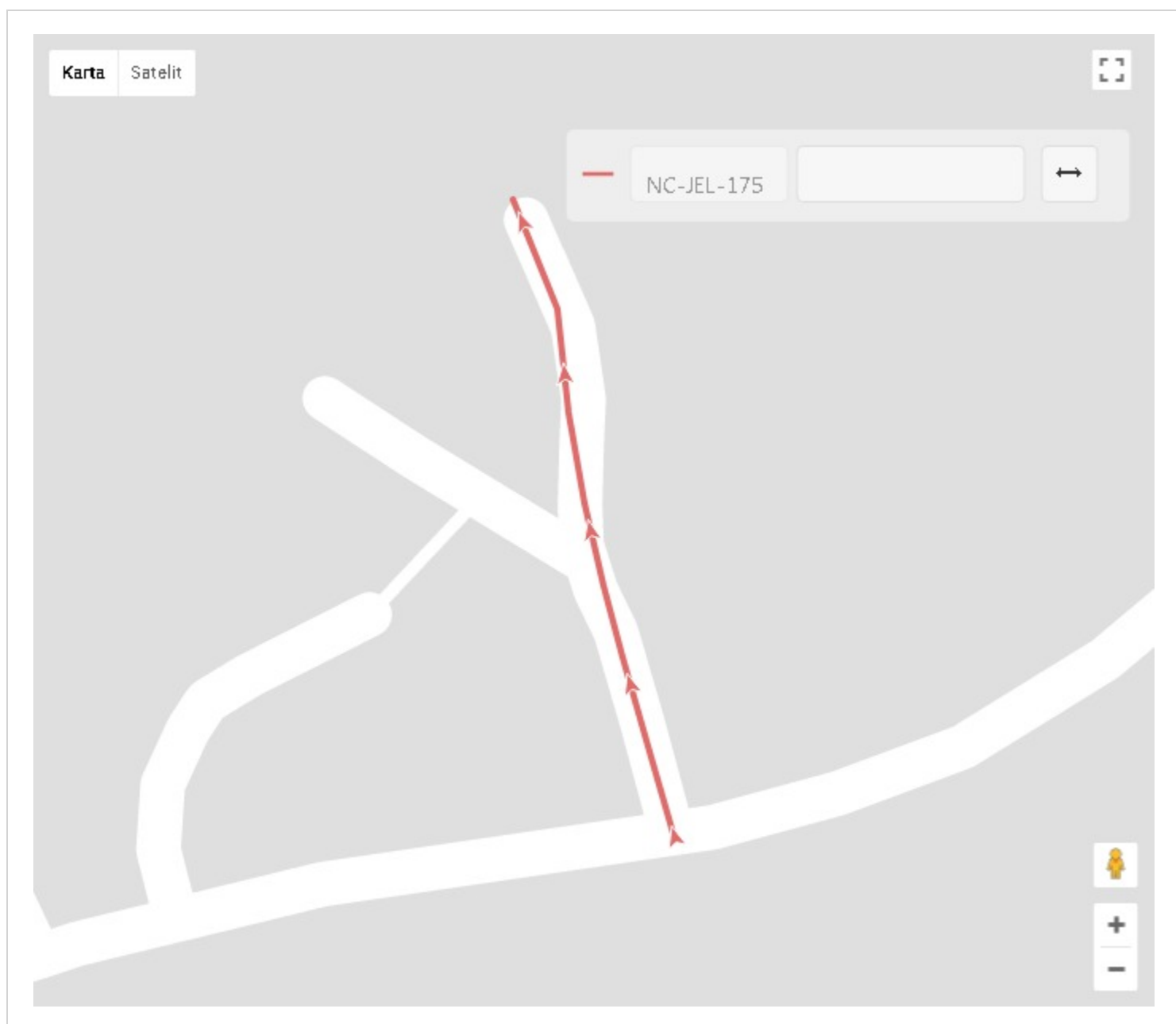


Naziv:	Ulica Podkilavac kbr.97 do Podkilavac kbr.100 (od NC0174 do Ž5027)
Broj/oznaka ceste:	NC-JEL-175
Kategorija ceste:	Nerazvrstana

Županija:	PRIMORSKO-GORANSKA
Lokalna samouprava:	Općina Jelenje
Mjesni odbor:	
Naselje:	Podkilavac
Ulica/ulice:	
Mjesto pripravnosti:	

Duljina ceste - službeno:	0,093
Duljina ceste - GPS (km):	0,087

Prosječna visina - GPS (m):	297,92
------------------------------------	--------

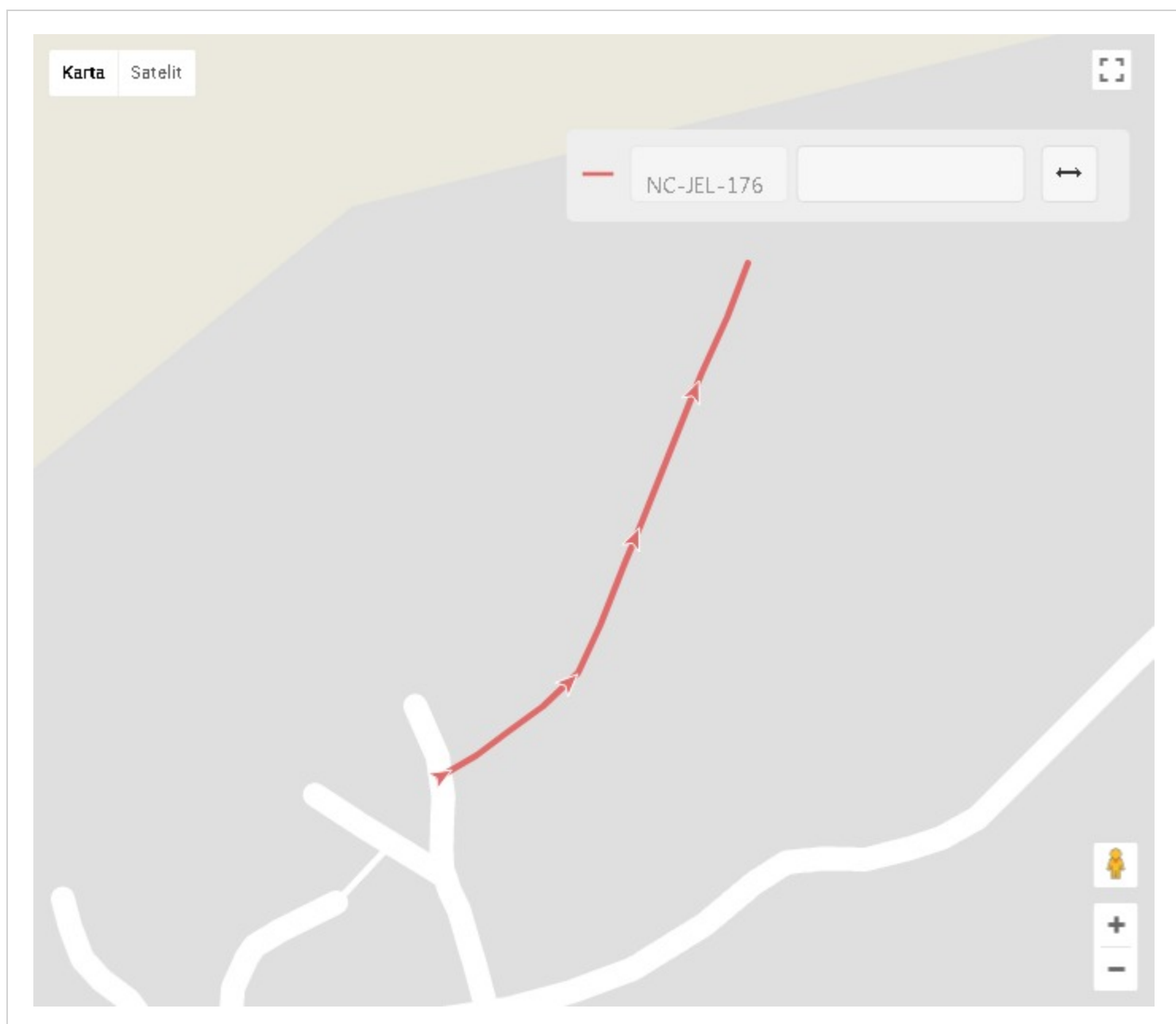


Naziv:	Ulica Podkilavac kbr.98 do Podkilavac kbr.103 (od NC0175)
Broj/oznaka ceste:	NC-JEL-176
Kategorija ceste:	Nerazvrstana

Županija:	PRIMORSKO-GORANSKA
Lokalna samouprava:	Općina Jelenje
Mjesni odbor:	
Naselje:	Podkilavac
Ulica/ulice:	
Mjesto pripravnosti:	

Duljina ceste - službeno:	0,161
Duljina ceste - GPS (km):	0,164

Prosječna visina - GPS (m):	298,72
------------------------------------	--------

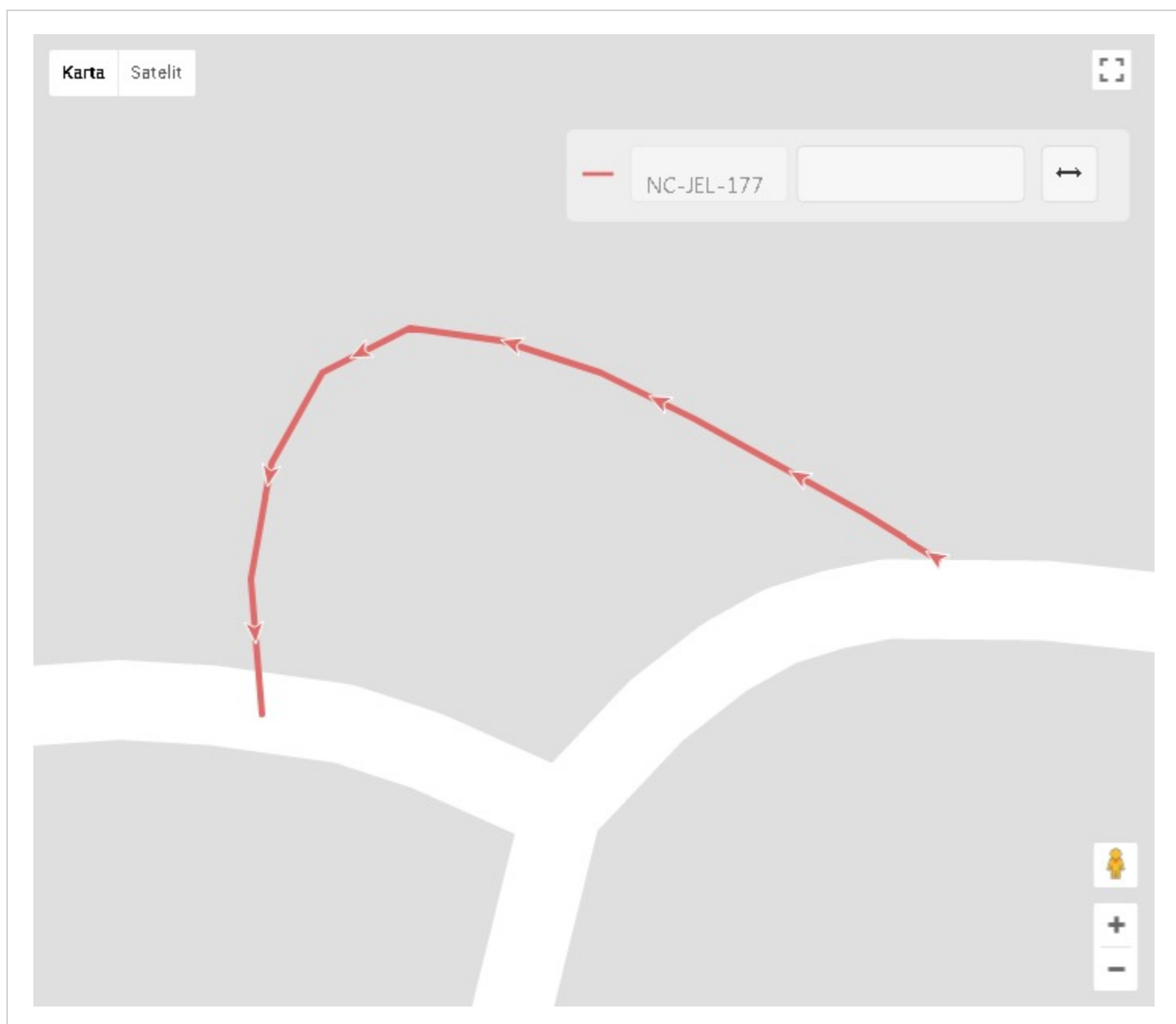


Naziv:	Ulica Podkilavac kbr.111 do Podkilavac kbr.117 (od NC0173 do Ž5027)
Broj/oznaka ceste:	NC-JEL-177
Kategorija ceste:	Nerazvrstana

Županija:	PRIMORSKO-GORANSKA
Lokalna samouprava:	Općina Jelenje
Mjesni odbor:	
Naselje:	Podkilavac
Ulica/ulice:	
Mjesto pripravnosti:	

Duljina ceste - službeno:	0,072
Duljina ceste - GPS (km):	0,069

Prosječna visina - GPS (m):	314,38
------------------------------------	--------



Naziv:	Ulica Podkilavac kbr.122/A do Podkilavac kbr.124 (od Ž5027)
Broj/oznaka ceste:	NC-JEL-178
Kategorija ceste:	Nerazvrstana

Županija:	PRIMORSKO-GORANSKA
Lokalna samouprava:	Općina Jelenje
Mjesni odbor:	
Naselje:	Podkilavac
Ulica/ulice:	
Mjesto pripravnosti:	

Duljina ceste - službeno:	0,024
Duljina ceste - GPS (km):	0,023

Prosječna visina - GPS (m):	312,35
------------------------------------	--------



Naziv:	Ulica Podkilavac kbr.125 do Podkilavac kbr.130 (od Ž5027)
Broj/oznaka ceste:	NC-JEL-179
Kategorija ceste:	Nerazvrstana

Županija:	PRIMORSKO-GORANSKA
Lokalna samouprava:	Općina Jelenje
Mjesni odbor:	
Naselje:	Podkilavac
Ulica/ulice:	
Mjesto pripravnosti:	

Duljina ceste - službeno:	0,049
Duljina ceste - GPS (km):	0,049

Prosječna visina - GPS (m):	310,68
------------------------------------	--------

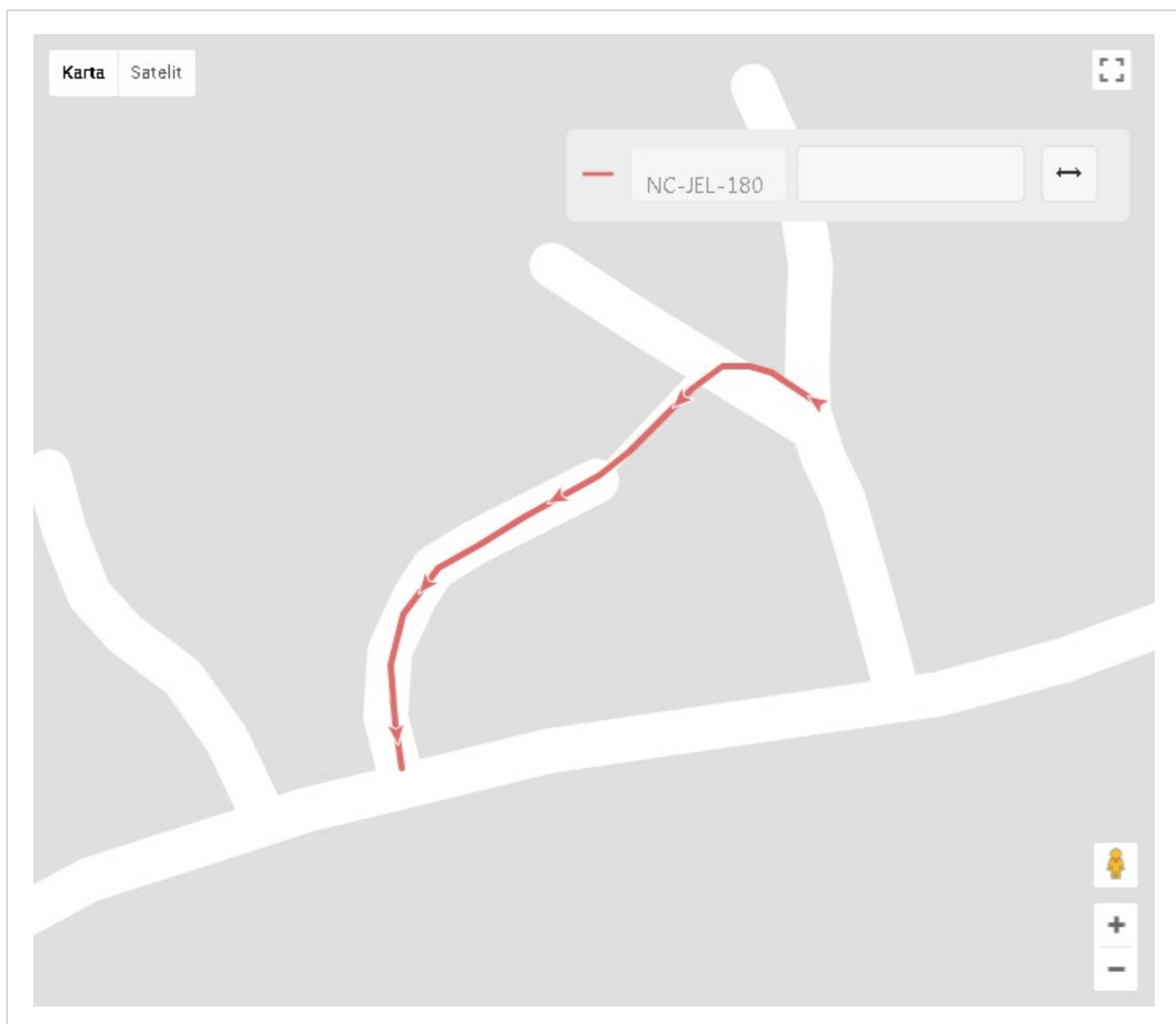


Naziv:	Ulica Podkilavac kbr.85 do Podkilavac kbr.96 (od Ž5027 do NC0175)
Broj/oznaka ceste:	NC-JEL-180
Kategorija ceste:	Nerazvrstana

Županija:	PRIMORSKO-GORANSKA
Lokalna samouprava:	Općina Jelenje
Mjesni odbor:	
Naselje:	Podkilavac
Ulica/ulice:	
Mjesto pripravnosti:	

Duljina ceste - službeno:	0,087
Duljina ceste - GPS (km):	0,089

Prosječna visina - GPS (m):	306,62
------------------------------------	--------

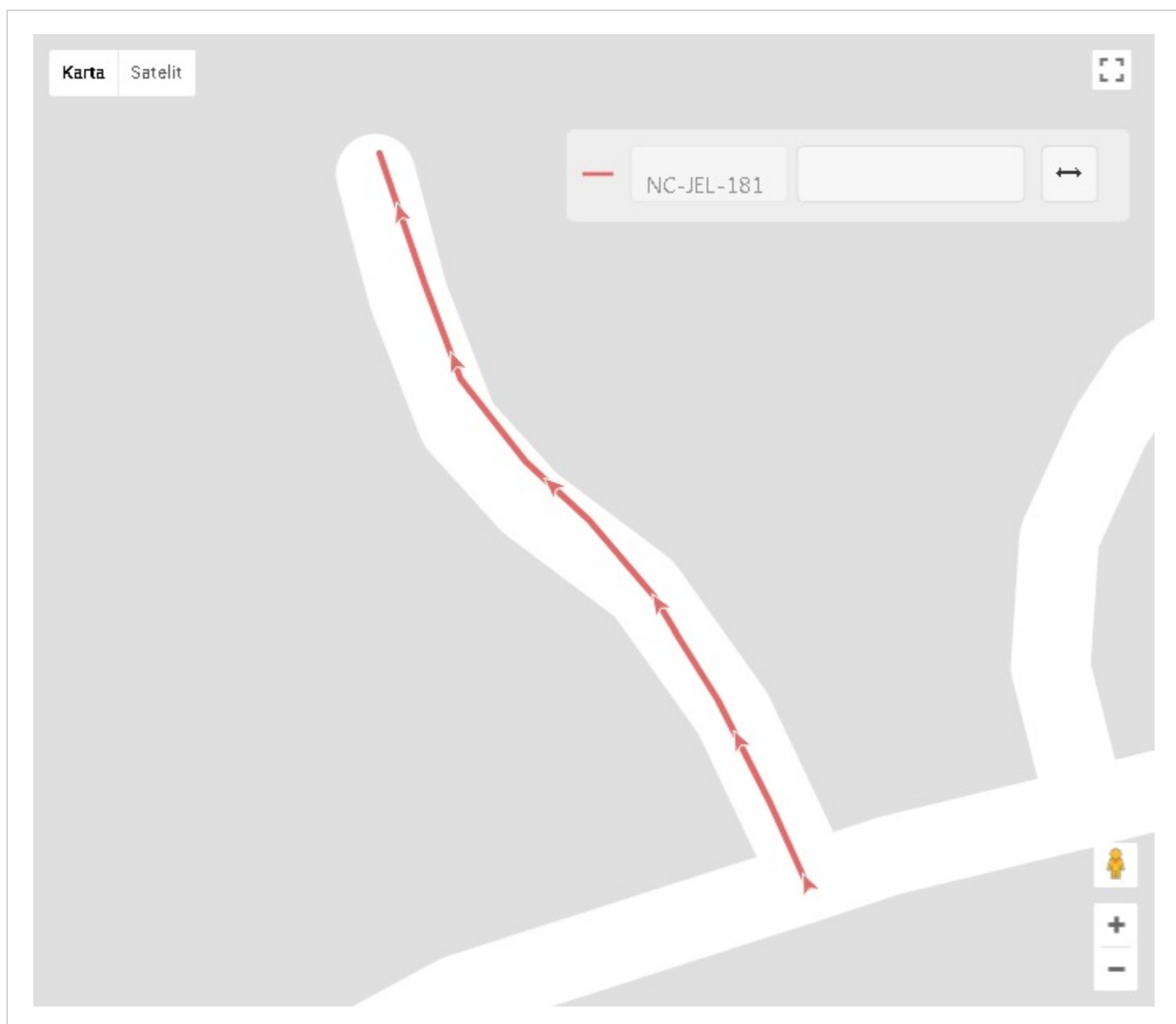


Naziv:	Ulica Podkilavac kbr.78 do Podkilavac kbr.82 (od Ž5027)
Broj/oznaka ceste:	NC-JEL-181
Kategorija ceste:	Nerazvrstana

Županija:	PRIMORSKO-GORANSKA
Lokalna samouprava:	Općina Jelenje
Mjesni odbor:	
Naselje:	Podkilavac
Ulica/ulice:	
Mjesto pripravnosti:	

Duljina ceste - službeno:	0,057
Duljina ceste - GPS (km):	0,057

Prosječna visina - GPS (m):	307,13
------------------------------------	--------

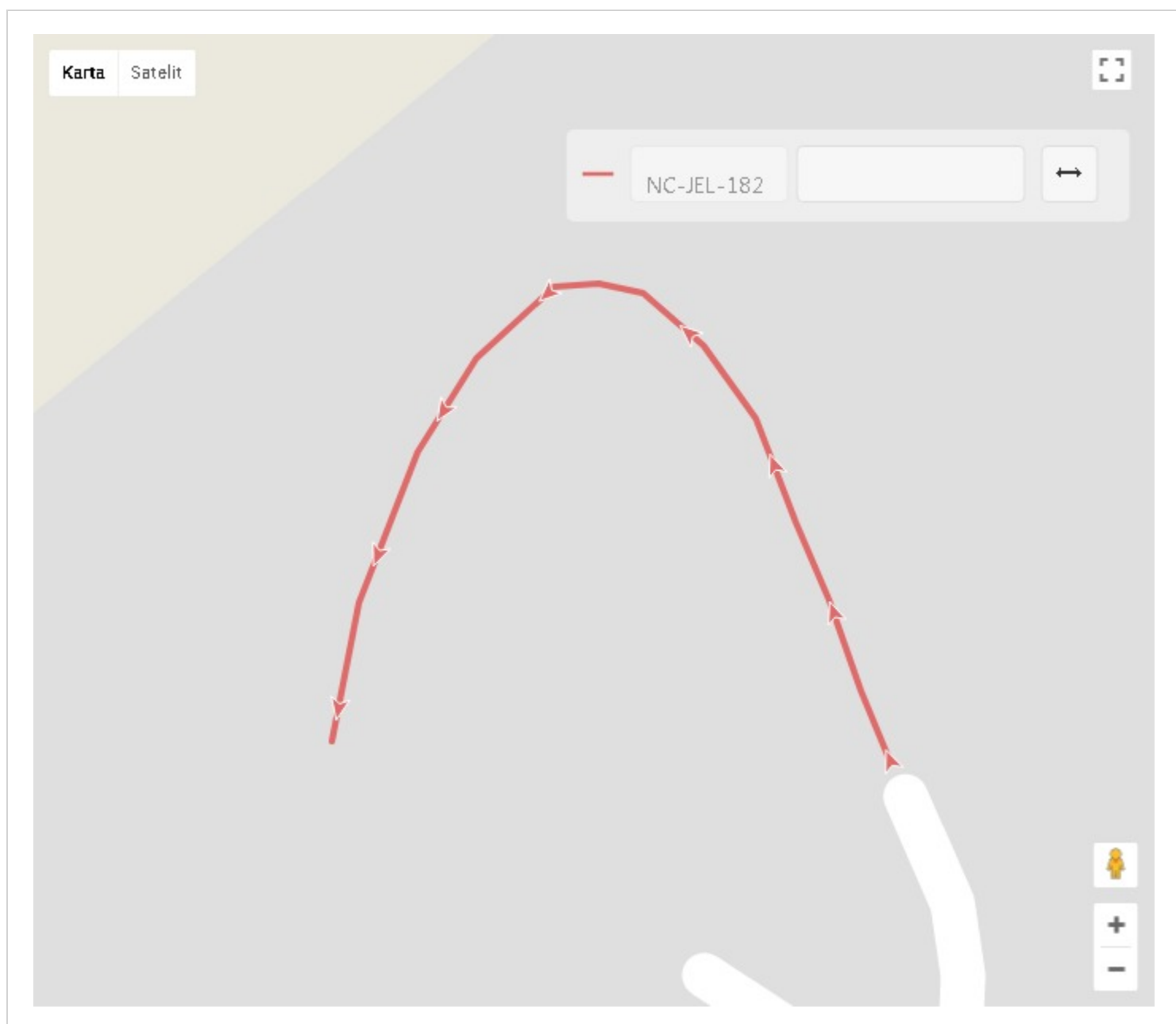


Naziv:	Ulica Podkilavac kbr.97 do Podkilavac kbr.82 (od NC0175)
Broj/oznaka ceste:	NC-JEL-182
Kategorija ceste:	Nerazvrstana

Županija:	PRIMORSKO-GORANSKA
Lokalna samouprava:	Općina Jelenje
Mjesni odbor:	
Naselje:	Podkilavac
Ulica/ulice:	
Mjesto pripravnosti:	

Duljina ceste - službeno:	0,151
Duljina ceste - GPS (km):	0,152

Prosječna visina - GPS (m):	318,83
------------------------------------	--------

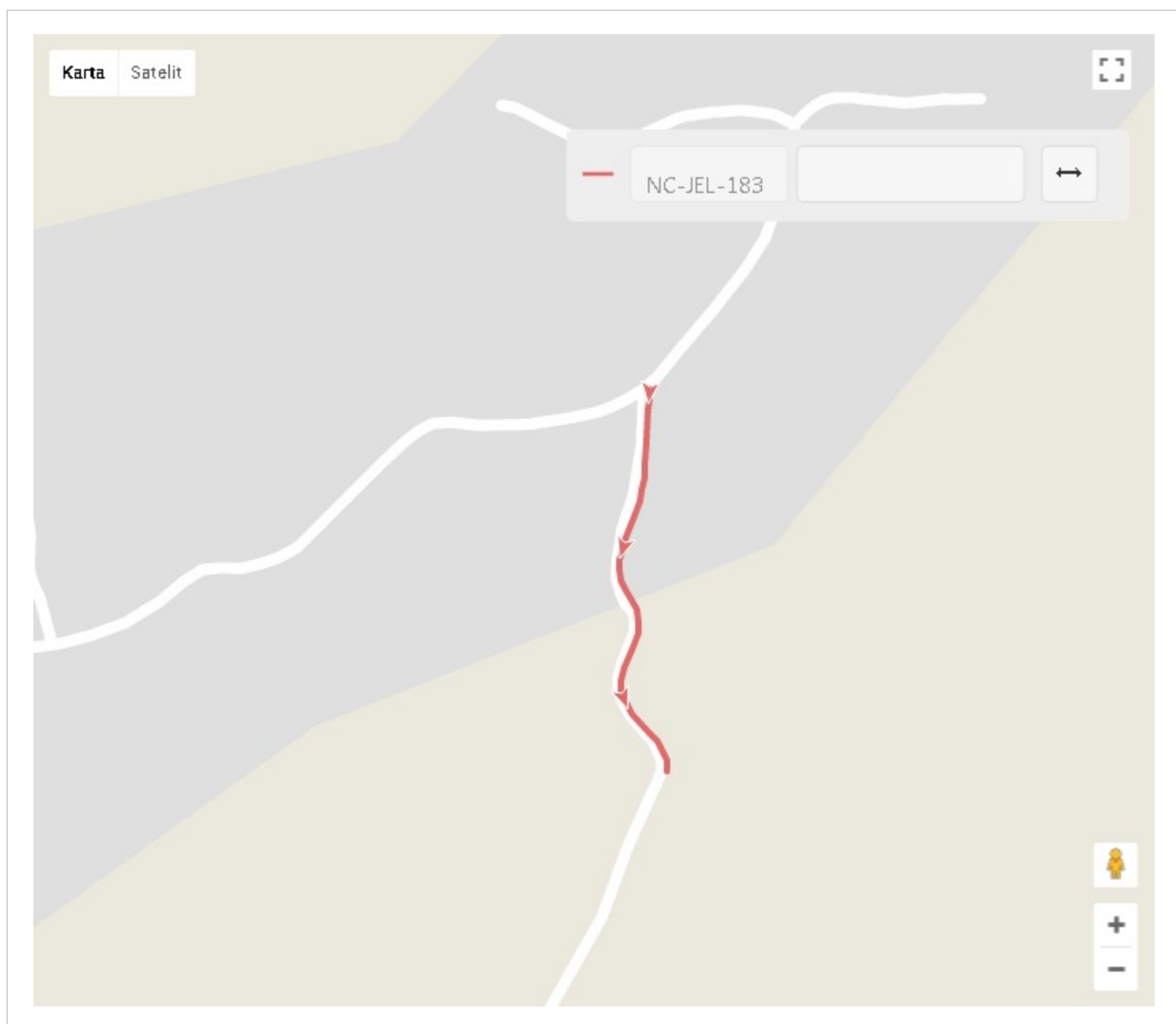


Naziv:	Ulica Podkilavac kbr.134 do Podkilavac kbr.134/A (od NC185 do Ž5027)
Broj/oznaka ceste:	NC-JEL-183
Kategorija ceste:	Nerazvrstana

Županija:	PRIMORSKO-GORANSKA
Lokalna samouprava:	Općina Jelenje
Mjesni odbor:	
Naselje:	Podkilavac
Ulica/ulice:	
Mjesto pripravnosti:	

Duljina ceste - službeno:	0,215
Duljina ceste - GPS (km):	0,215

Prosječna visina - GPS (m):	301,12
------------------------------------	--------

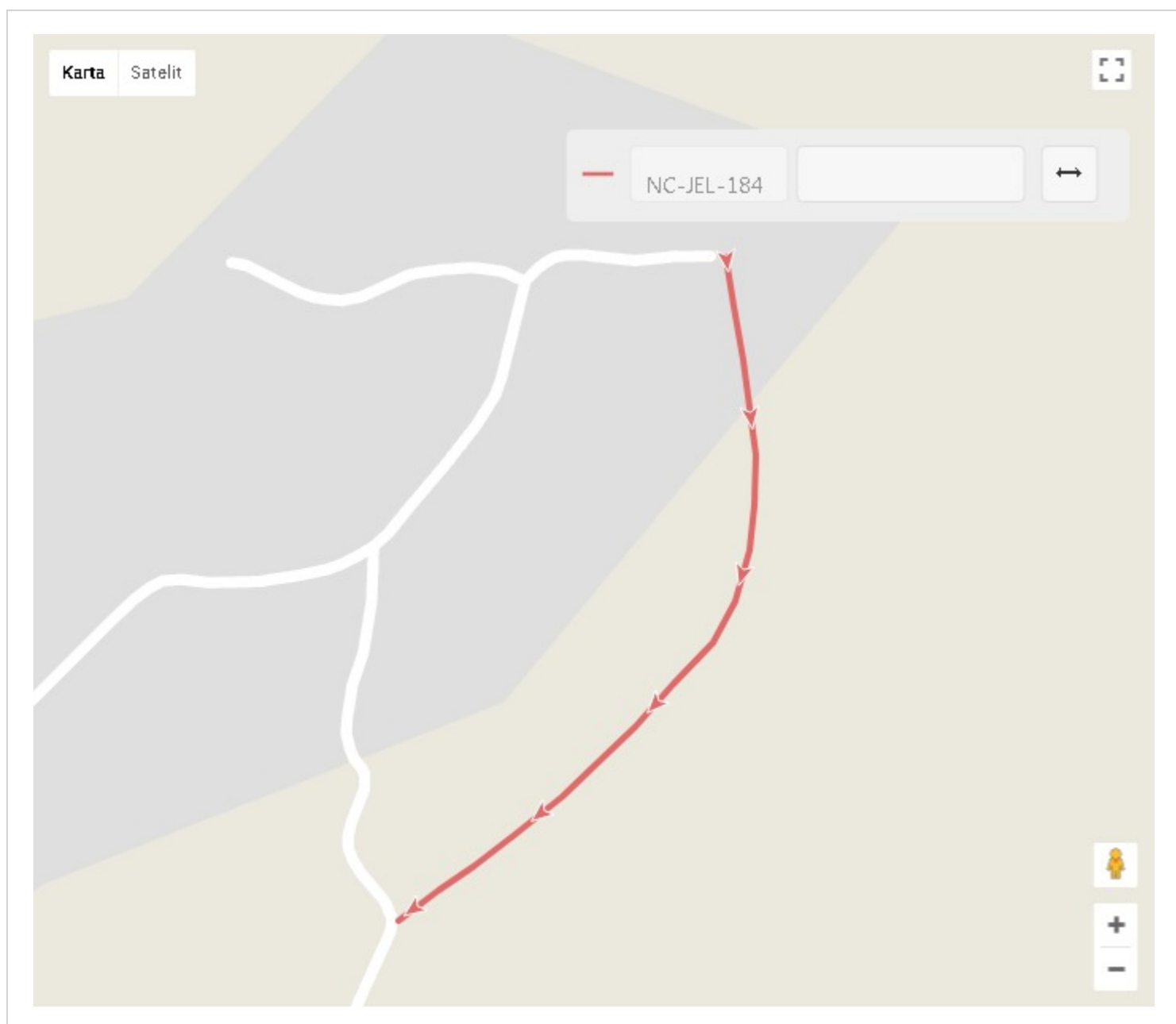


Naziv:	Ulica Podkilavac kbr.120 do Podkilavac kbr.134 (od Ž5027 do NC0183)
Broj/oznaka ceste:	NC-JEL-184
Kategorija ceste:	Nerazvrstana

Županija:	PRIMORSKO-GORANSKA
Lokalna samouprava:	Općina Jelenje
Mjesni odbor:	
Naselje:	Podkilavac
Ulica/ulice:	
Mjesto pripravnosti:	

Duljina ceste - službeno:	0,441
Duljina ceste - GPS (km):	0,431

Prosječna visina - GPS (m):	299,50
------------------------------------	--------

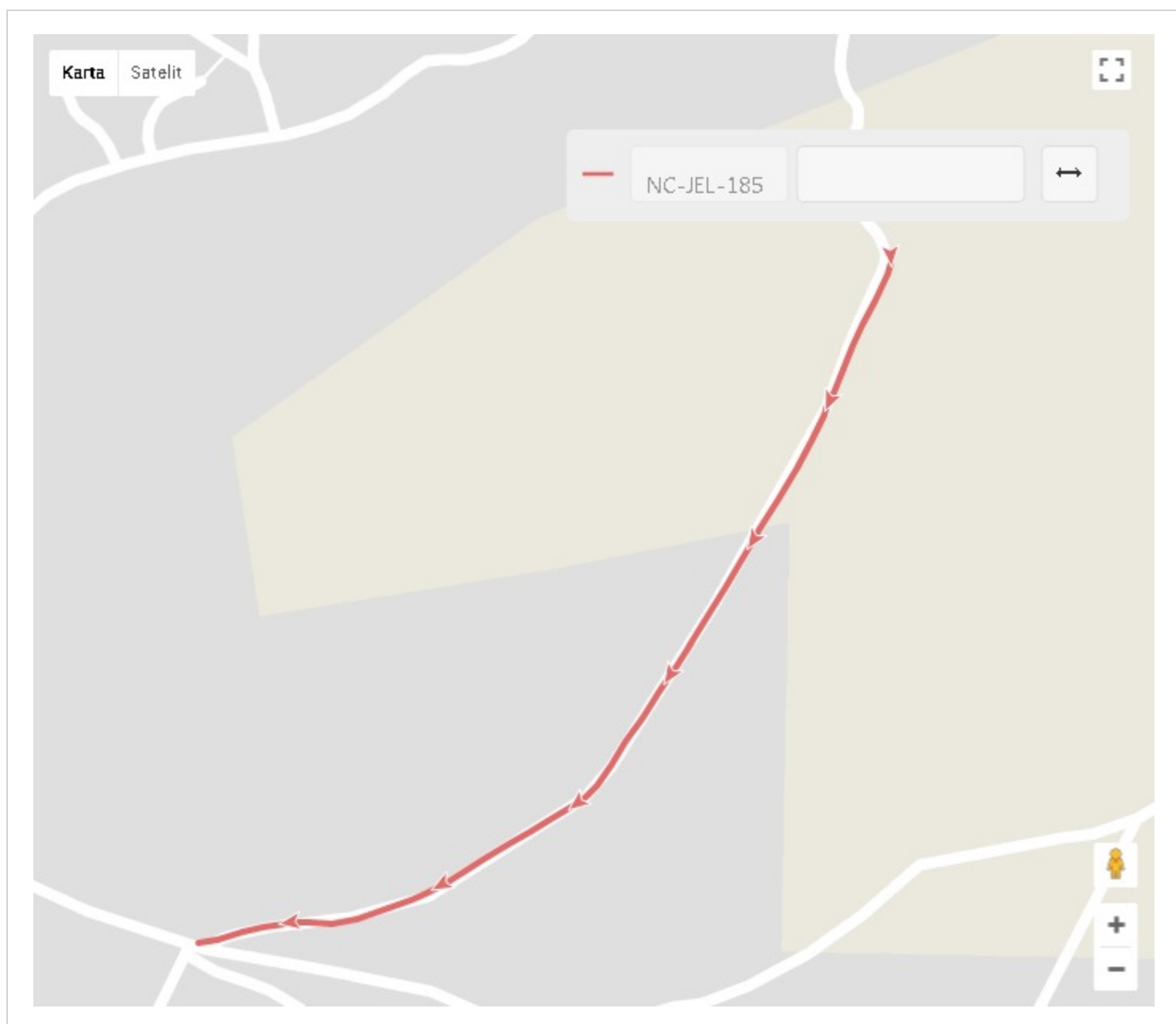


Naziv:	Ulica Podkilavac kbr.134 do Podkilavac kbr.12 (od NC0183 do Ž5027)
Broj/oznaka ceste:	NC-JEL-185
Kategorija ceste:	Nerazvrstana

Županija:	PRIMORSKO-GORANSKA
Lokalna samouprava:	Općina Jelenje
Mjesni odbor:	
Naselje:	Podkilavac
Ulica/ulice:	
Mjesto pripravnosti:	

Duljina ceste - službeno:	0,547
Duljina ceste - GPS (km):	0,555

Prosječna visina - GPS (m):	295,88
------------------------------------	--------

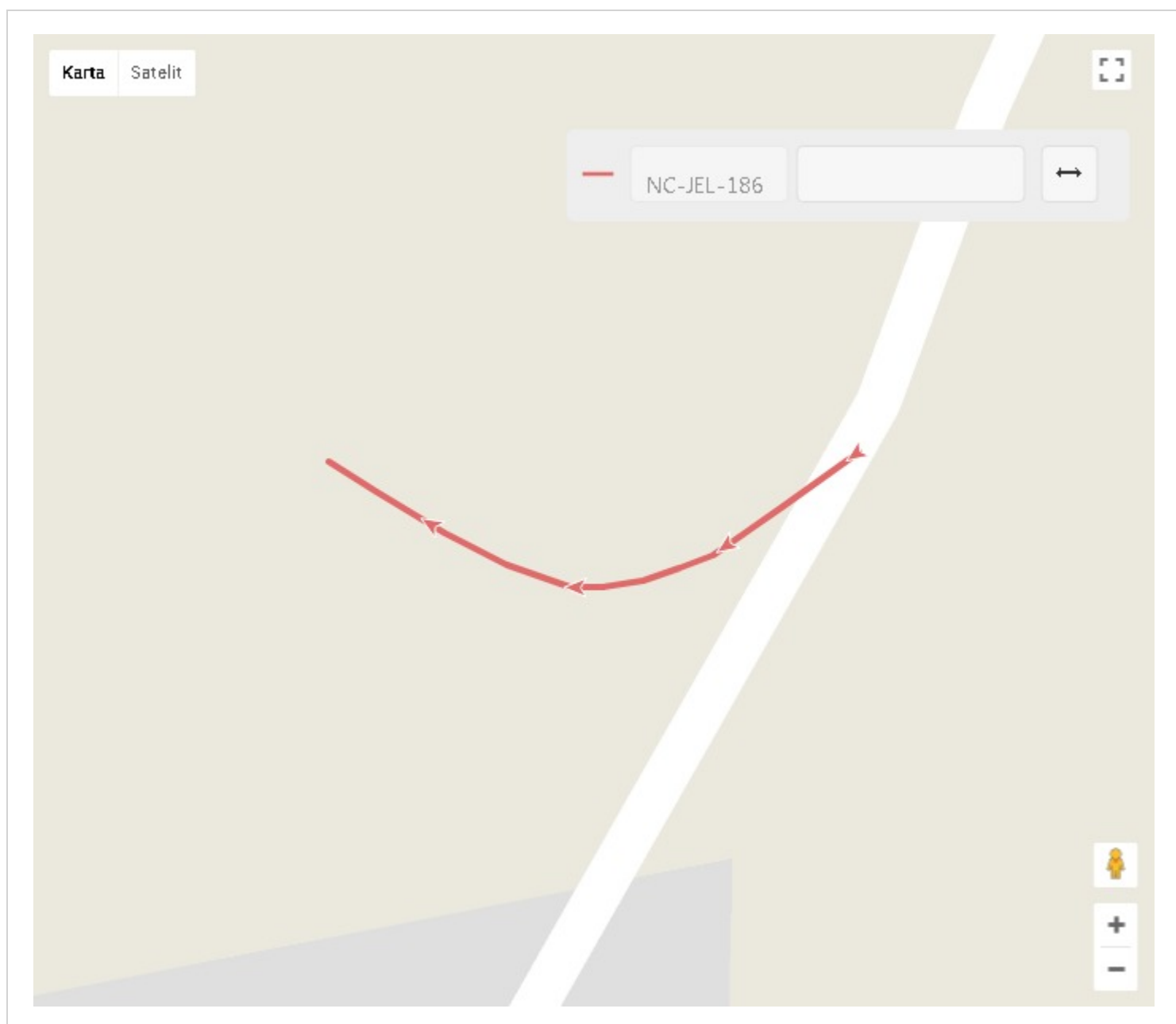


Naziv:	Od NC0185 do Podkilavac kbr.133
Broj/oznaka ceste:	NC-JEL-186
Kategorija ceste:	Nerazvrstana

Županija:	PRIMORSKO-GORANSKA
Lokalna samouprava:	Općina Jelenje
Mjesni odbor:	
Naselje:	Podkilavac
Ulica/ulice:	
Mjesto pripravnosti:	

Duljina ceste - službeno:	0,068
Duljina ceste - GPS (km):	0,079

Prosječna visina - GPS (m):	301,68
------------------------------------	--------

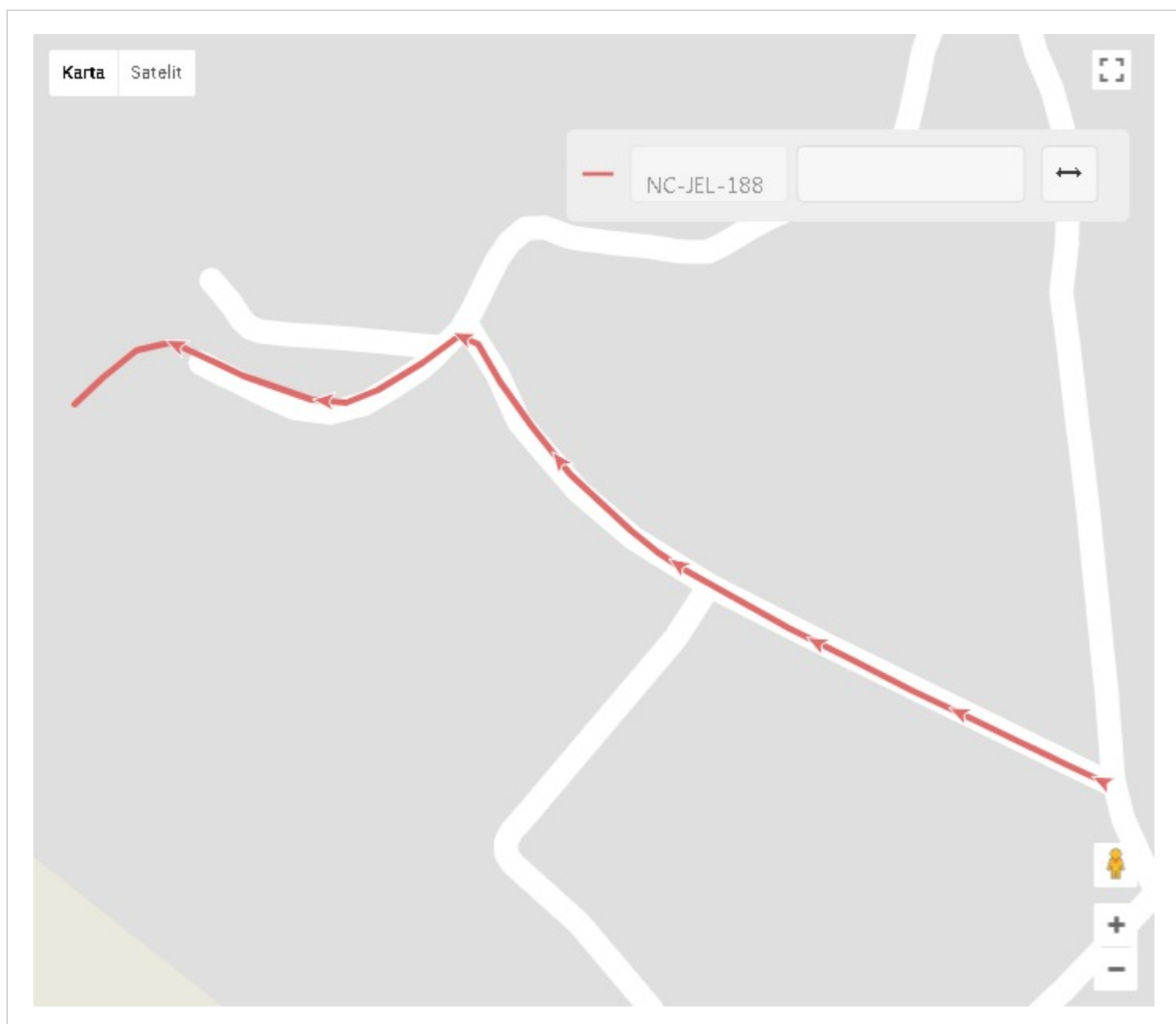


Naziv:	Od Podkilavac kbr.21/1 do Podkilavac kbr.27 (Od Ž5027)
Broj/oznaka ceste:	NC-JEL-188
Kategorija ceste:	Nerazvrstana

Županija:	PRIMORSKO-GORANSKA
Lokalna samouprava:	Općina Jelenje
Mjesni odbor:	
Naselje:	Podkilavac
Ulica/ulice:	
Mjesto pripravnosti:	

Duljina ceste - službeno:	0,333
Duljina ceste - GPS (km):	0,327

Prosječna visina - GPS (m):	293,79
------------------------------------	--------

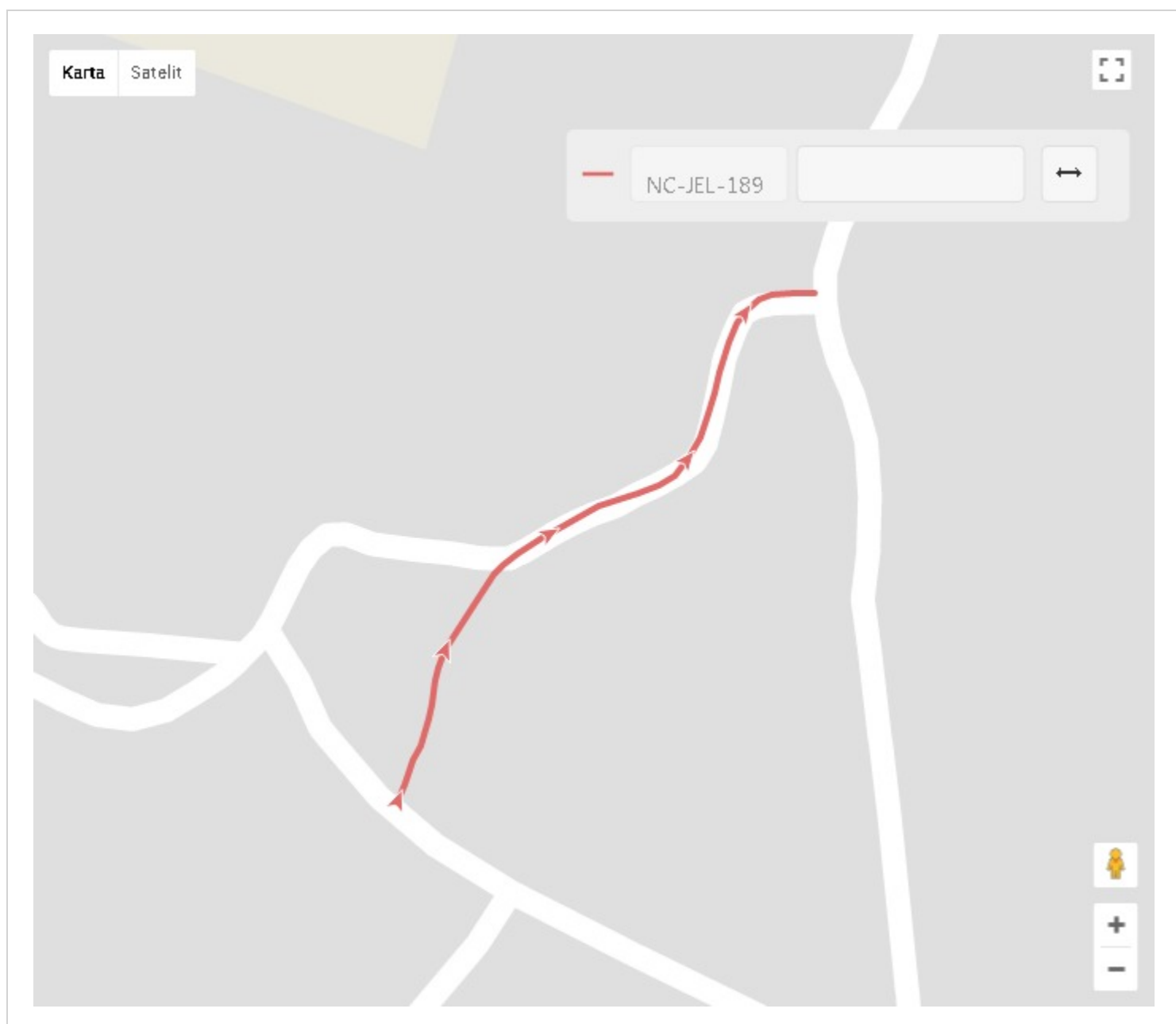


Naziv:	Od Podkilavac kbr.45 do Podkilavac kbr.59 (Od NC188 do Ž5027)
Broj/oznaka ceste:	NC-JEL-189
Kategorija ceste:	Nerazvrstana

Županija:	PRIMORSKO-GORANSKA
Lokalna samouprava:	Općina Jelenje
Mjesni odbor:	
Naselje:	Podkilavac
Ulica/ulice:	
Mjesto pripravnosti:	

Duljina ceste - službeno:	0,195
Duljina ceste - GPS (km):	0,189

Prosječna visina - GPS (m):	293,28
------------------------------------	--------

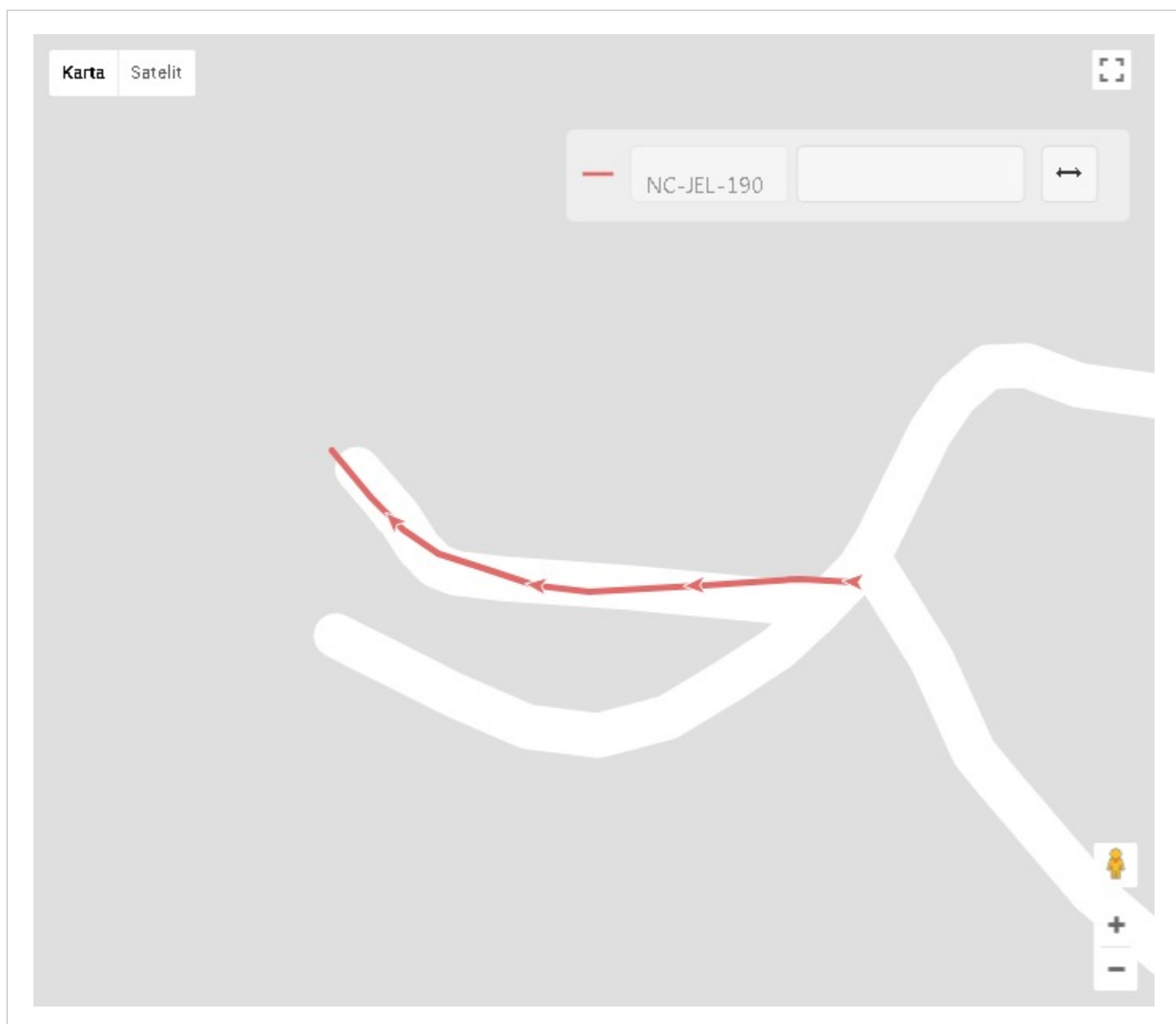


Naziv:	Od Podkilavac kbr.36 do Podkilavac kbr.41 (Od NC0188)
Broj/oznaka ceste:	NC-JEL-190
Kategorija ceste:	Nerazvrstana

Županija:	PRIMORSKO-GORANSKA
Lokalna samouprava:	Općina Jelenje
Mjesni odbor:	
Naselje:	Podkilavac
Ulica/ulice:	
Mjesto pripravnosti:	

Duljina ceste - službeno:	0,082
Duljina ceste - GPS (km):	0,076

Prosječna visina - GPS (m):	299,50
------------------------------------	--------

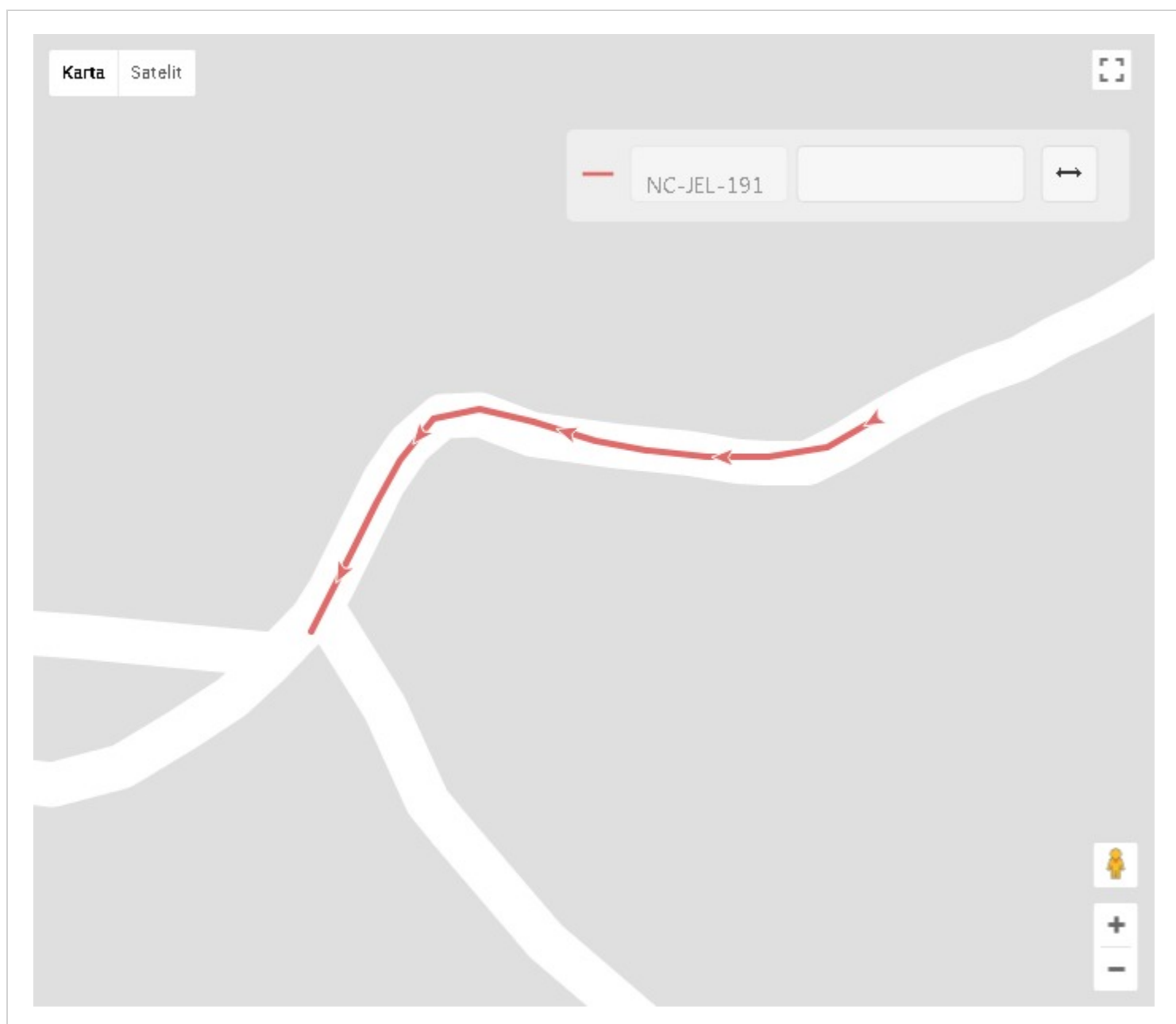


Naziv:	Od Podkilavac kbr.44 do Podkilavac kbr.53 (Od NC0188 do NC0189)
Broj/oznaka ceste:	NC-JEL-191
Kategorija ceste:	Nerazvrstana

Županija:	PRIMORSKO-GORANSKA
Lokalna samouprava:	Općina Jelenje
Mjesni odbor:	
Naselje:	Podkilavac
Ulica/ulice:	
Mjesto pripravnosti:	

Duljina ceste - službeno:	0,081
Duljina ceste - GPS (km):	0,093

Prosječna visina - GPS (m):	299,91
------------------------------------	--------

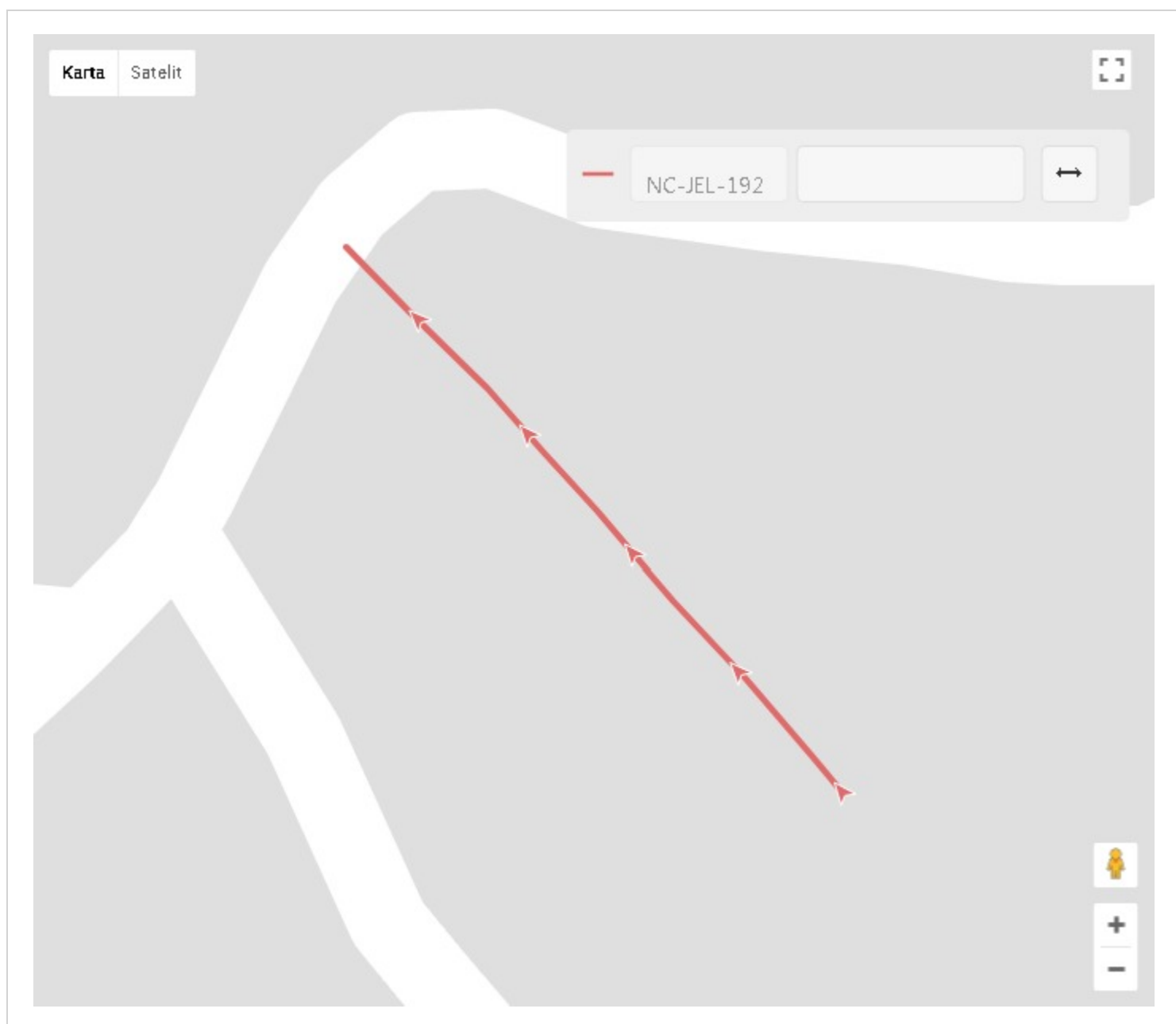


Naziv:	Od Podkilavac kbr.51 do Podkilavac kbr.53 (Od NC0188 do NC0189)
Broj/oznaka ceste:	NC-JEL-192
Kategorija ceste:	Nerazvrstana

Županija:	PRIMORSKO-GORANSKA
Lokalna samouprava:	Općina Jelenje
Mjesni odbor:	
Naselje:	Podkilavac
Ulica/ulice:	
Mjesto pripravnosti:	

Duljina ceste - službeno:	0,047
Duljina ceste - GPS (km):	0,049

Prosječna visina - GPS (m):	299,08
------------------------------------	--------

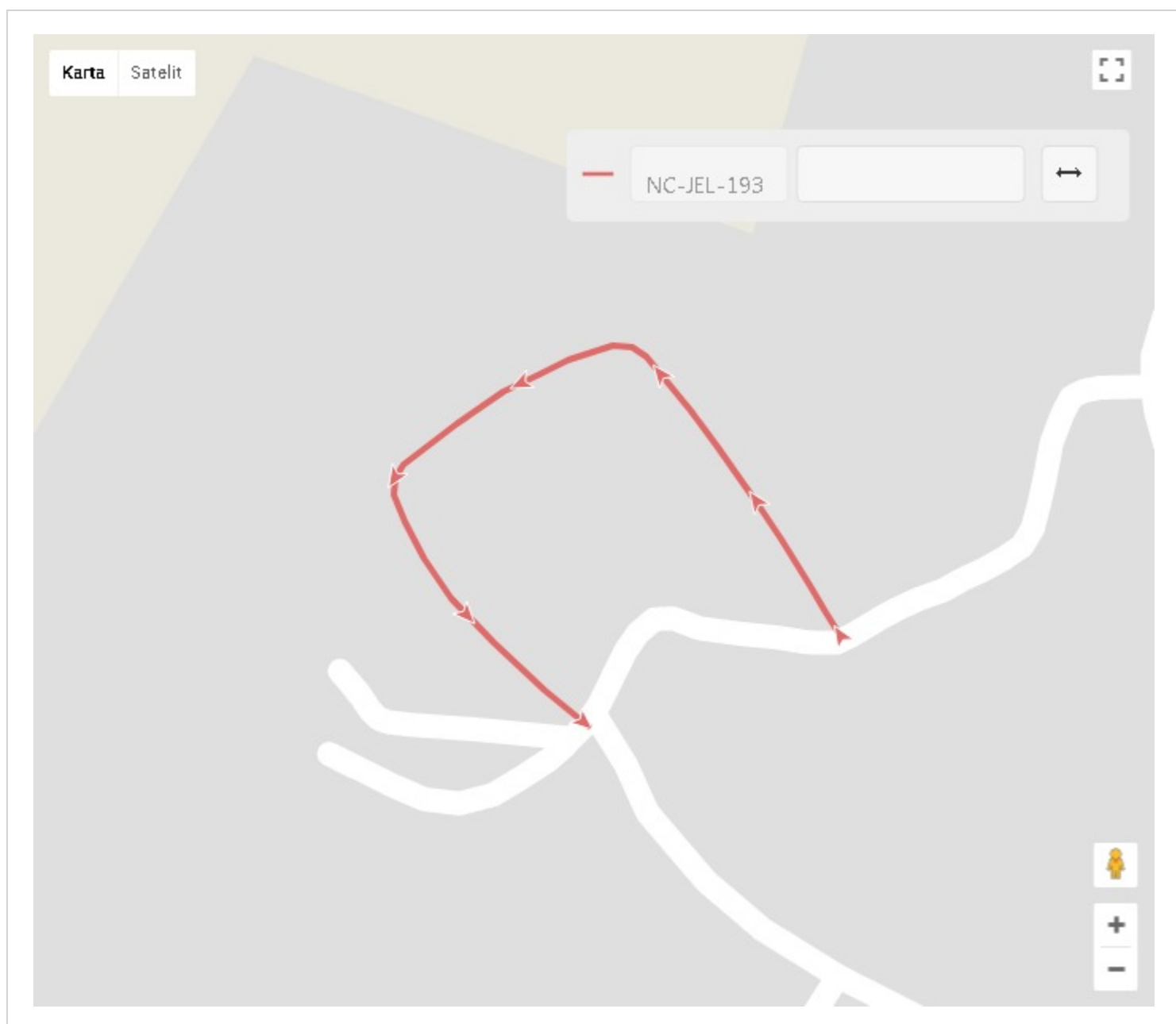


Naziv:	Od Podkilavac kbr.44 preko Podkilavac kbr.49 do Podkilavac kbr.55 (Od NC0188 do NC0191)
Broj/oznaka ceste:	NC-JEL-193
Kategorija ceste:	Nerazvrstana

Županija:	PRIMORSKO-GORANSKA
Lokalna samouprava:	Općina Jelenje
Mjesni odbor:	
Naselje:	Podkilavac
Ulica/ulice:	
Mjesto pripravnosti:	

Duljina ceste - službeno:	0,246
Duljina ceste - GPS (km):	0,254

Prosječna visina - GPS (m):	304,31
------------------------------------	--------



Naziv:	Od Podkilavac kbr.38 do Podkilavac kbr.43 (Od NC0190 do NC0193)
Broj/oznaka ceste:	NC-JEL-194
Kategorija ceste:	Nerazvrstana

Županija:	PRIMORSKO-GORANSKA
Lokalna samouprava:	Općina Jelenje
Mjesni odbor:	
Naselje:	Podkilavac
Ulica/ulice:	
Mjesto pripravnosti:	

Duljina ceste - službeno:	0,044
Duljina ceste - GPS (km):	0,040

Prosječna visina - GPS (m):	301,14
------------------------------------	--------

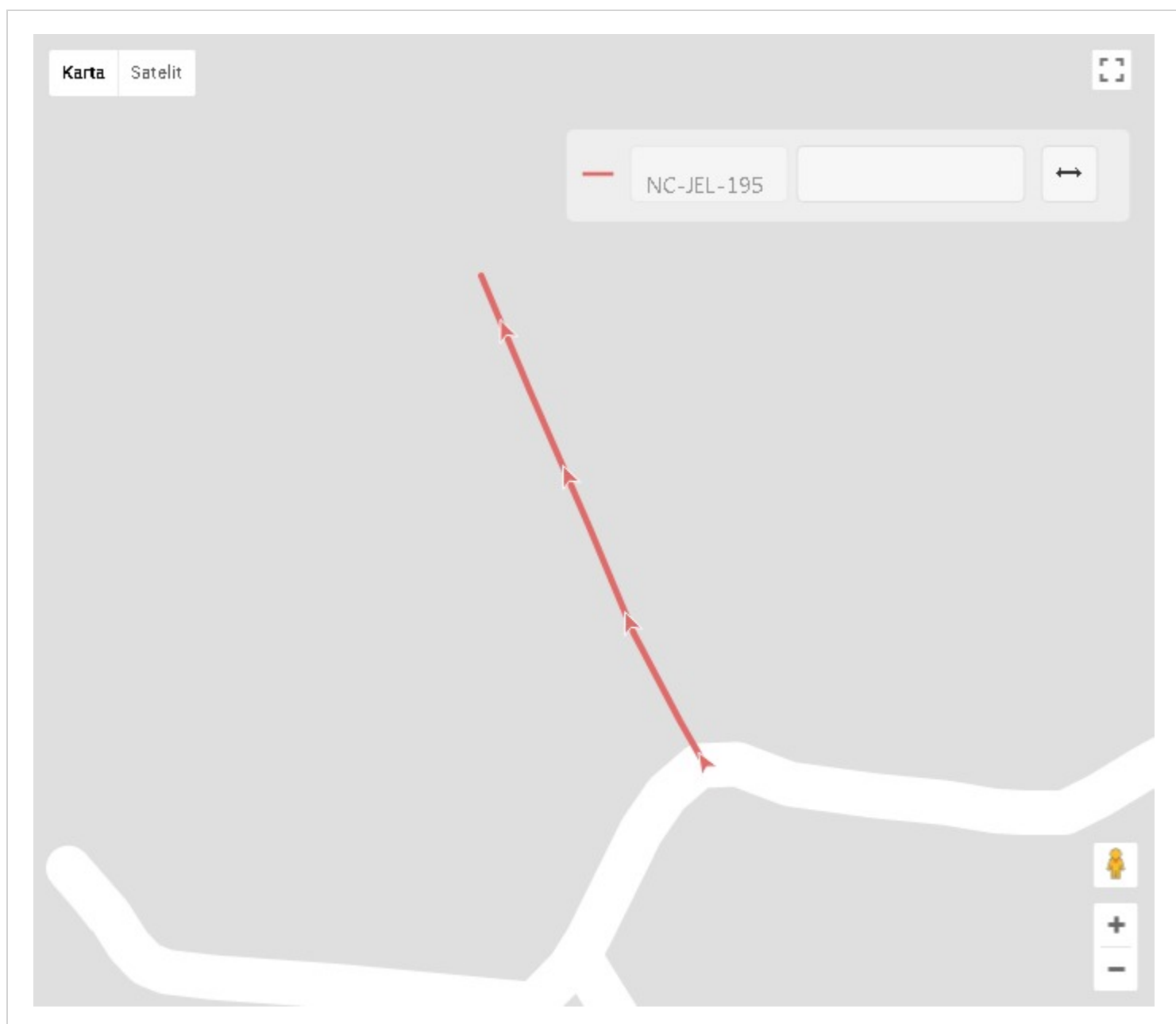


Naziv:	Od Podkilavac kbr.50 preko Podkilavac kbr.49 do NC0193 (Od NC0191)
Broj/oznaka ceste:	NC-JEL-195
Kategorija ceste:	Nerazvrstana

Županija:	PRIMORSKO-GORANSKA
Lokalna samouprava:	Općina Jelenje
Mjesni odbor:	
Naselje:	Podkilavac
Ulica/ulice:	
Mjesto pripravnosti:	

Duljina ceste - službeno:	0,069
Duljina ceste - GPS (km):	0,071

Prosječna visina - GPS (m):	304,45
------------------------------------	--------

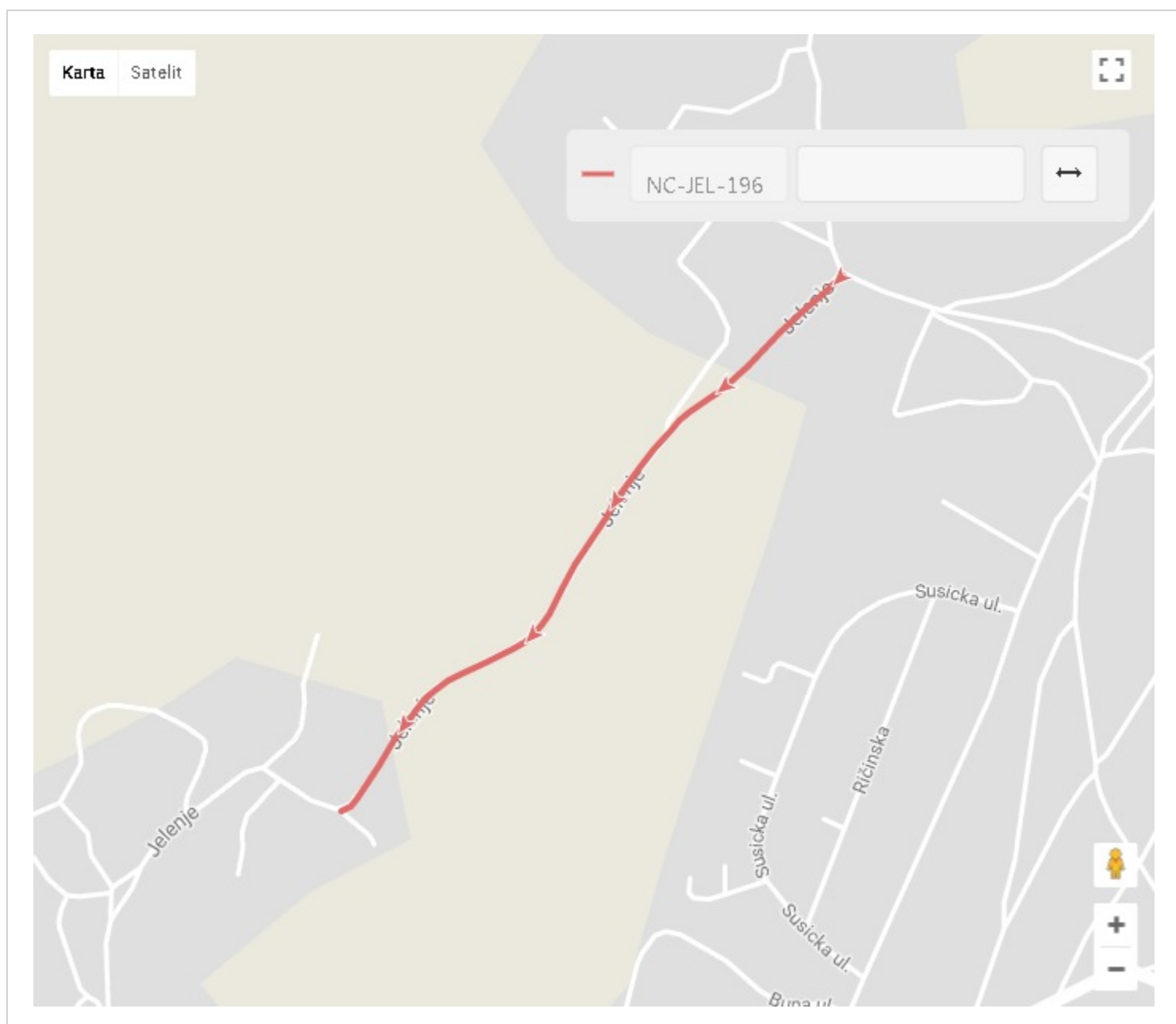


Naziv:	Od Jelenje kod kbr.151/A do Podkilavac kbr.15 (od NC0059 do Ž5027)
Broj/oznaka ceste:	NC-JEL-196
Kategorija ceste:	Nerazvrstana

Županija:	PRIMORSKO-GORANSKA
Lokalna samouprava:	Općina Jelenje
Mjesni odbor:	
Naselje:	Jelenje, Podkilavac
Ulica/ulice:	
Mjesto pripravnosti:	

Duljina ceste - službeno:	0,793
Duljina ceste - GPS (km):	0,788

Prosječna visina - GPS (m):	289,05
------------------------------------	--------

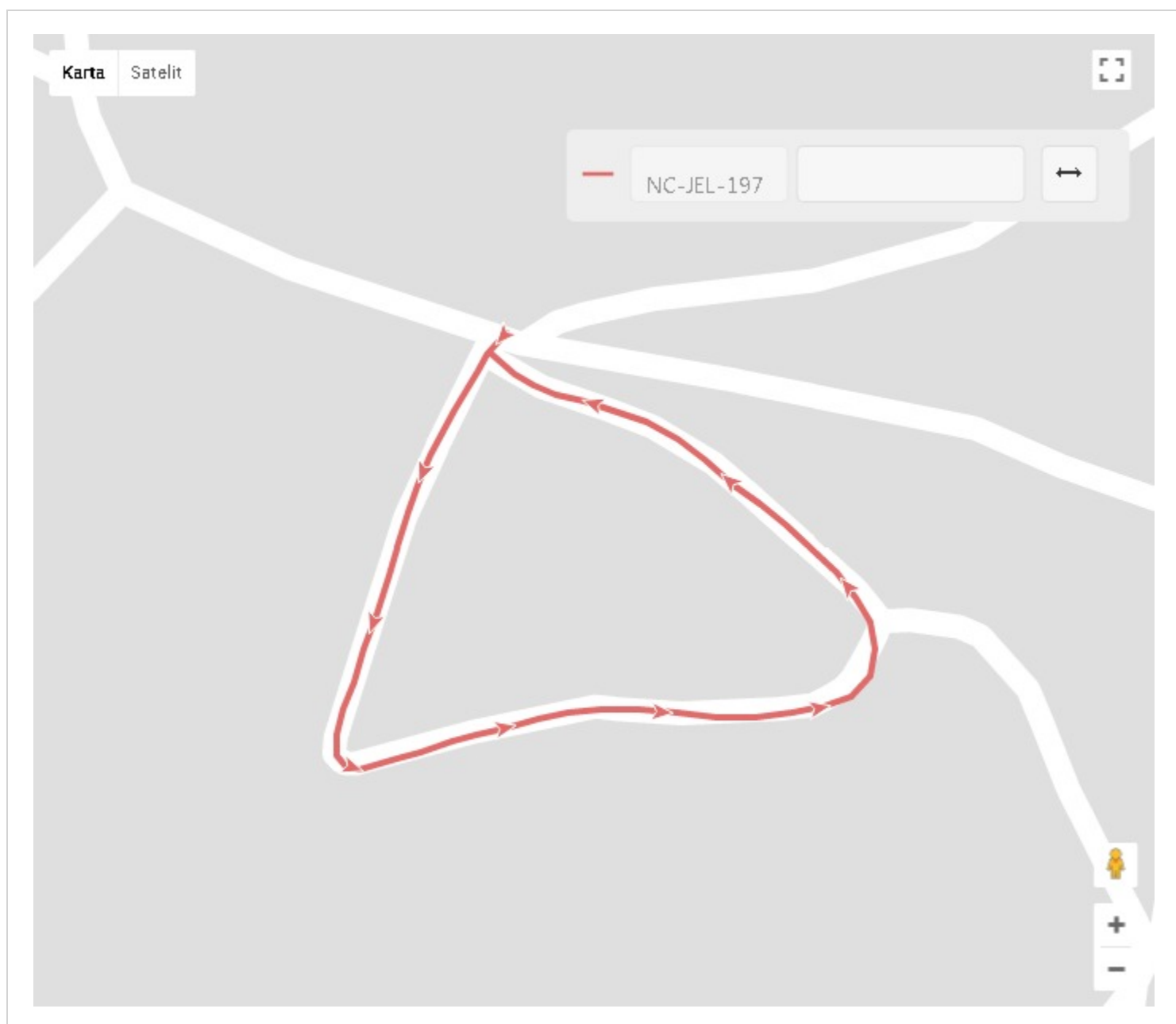


Naziv:	Od Podkilavac kbr.8 do Podkilavac kbr.13 (Od Ž5027 do Ž5027)
Broj/oznaka ceste:	NC-JEL-197
Kategorija ceste:	Nerazvrstana

Županija:	PRIMORSKO-GORANSKA
Lokalna samouprava:	Općina Jelenje
Mjesni odbor:	
Naselje:	Podkilavac
Ulica/ulice:	
Mjesto pripravnosti:	

Duljina ceste - službeno:	0,411
Duljina ceste - GPS (km):	0,409

Prosječna visina - GPS (m):	286,57
------------------------------------	--------



Naziv:	Od Podkilavačka kbr.20 do Podkilavac kbr.1 (Od Ž5027 do NC0197)
Broj/oznaka ceste:	NC-JEL-198
Kategorija ceste:	Nerazvrstana

Županija:	PRIMORSKO-GORANSKA
Lokalna samouprava:	Općina Jelenje
Mjesni odbor:	
Naselje:	Dražice, Podkilavac
Ulica/ulice:	
Mjesto pripravnosti:	

Duljina ceste - službeno:	0,121
Duljina ceste - GPS (km):	0,125

Prosječna visina - GPS (m):	293,69
------------------------------------	--------

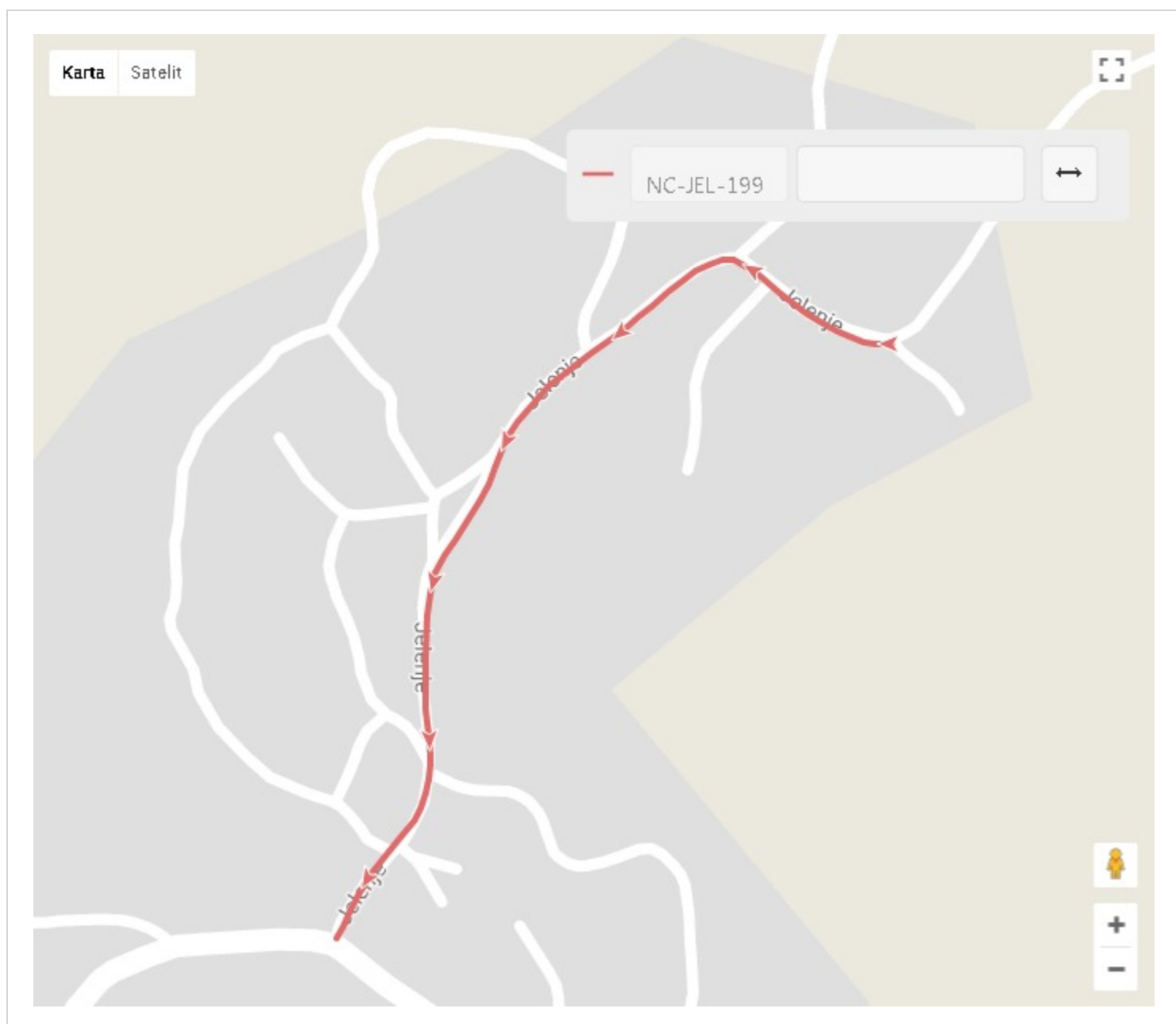


Naziv:	Od Jelenje kbr.151/A do Jelenje kbr.69 (Od NC0196 do Ž5055)
Broj/oznaka ceste:	NC-JEL-199
Kategorija ceste:	Nerazvrstana

Županija:	PRIMORSKO-GORANSKA
Lokalna samouprava:	Općina Jelenje
Mjesni odbor:	
Naselje:	Jelenje
Ulica/ulice:	
Mjesto pripravnosti:	

Duljina ceste - službeno:	0,537
Duljina ceste - GPS (km):	0,540

Prosječna visina - GPS (m):	289,56
------------------------------------	--------

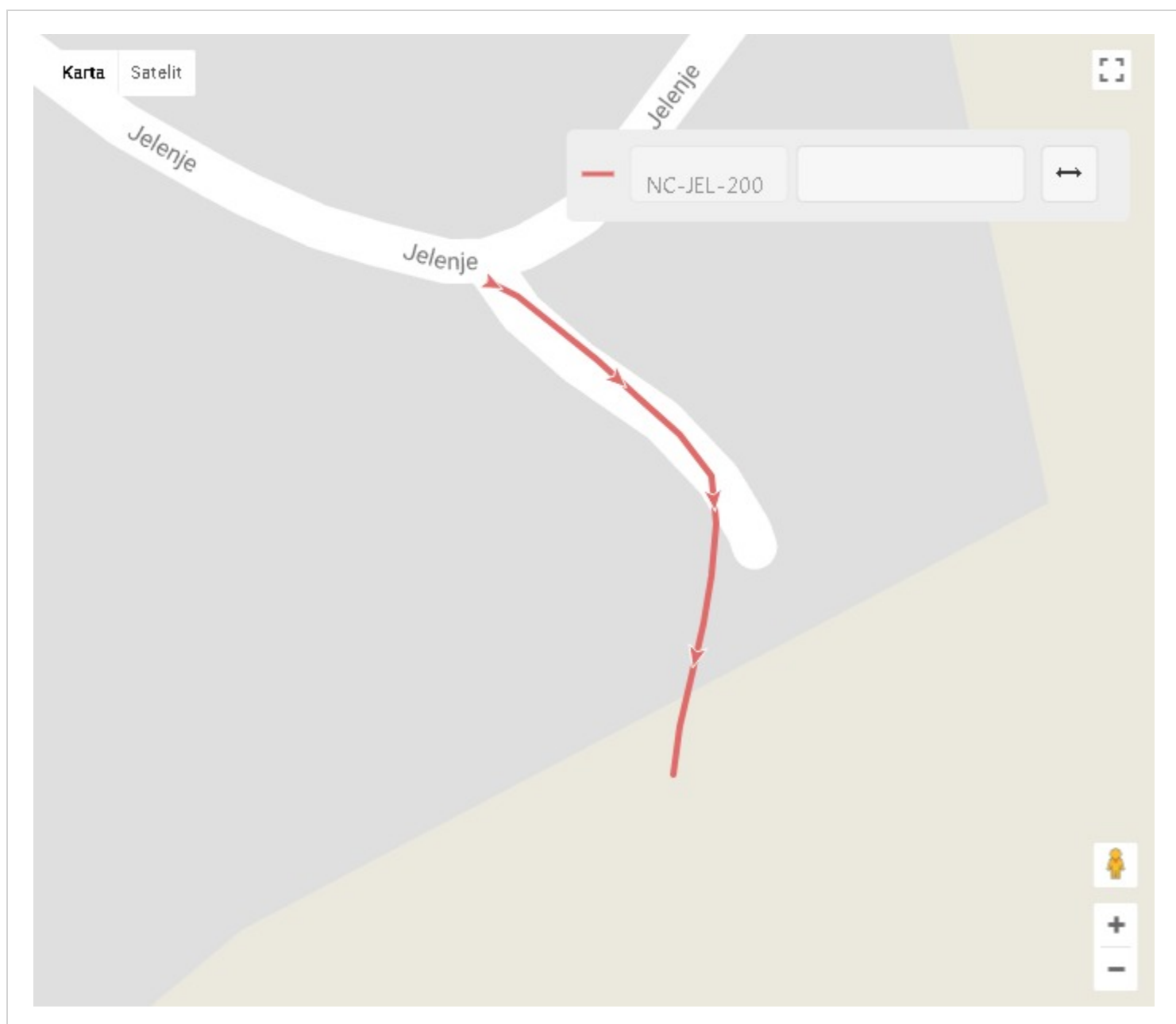


Naziv:	Od Jelenje kbr.151/A do Jelenje kbr.151/B (Od NC0196)
Broj/oznaka ceste:	NC-JEL-200
Kategorija ceste:	Nerazvrstana

Županija:	PRIMORSKO-GORANSKA
Lokalna samouprava:	Općina Jelenje
Mjesni odbor:	
Naselje:	Jelenje
Ulica/ulice:	
Mjesto pripravnosti:	

Duljina ceste - službeno:	0,089
Duljina ceste - GPS (km):	0,079

Prosječna visina - GPS (m):	290,84
------------------------------------	--------



Naziv:	Od Jelenje kbr.150/A do Jelenje kbr.151/3 (Od NC0199 do NC0202)
Broj/oznaka ceste:	NC-JEL-201
Kategorija ceste:	Nerazvrstana

Županija:	PRIMORSKO-GORANSKA
Lokalna samouprava:	Općina Jelenje
Mjesni odbor:	
Naselje:	Jelenje
Ulica/ulice:	
Mjesto pripravnosti:	

Duljina ceste - službeno:	0,171
Duljina ceste - GPS (km):	0,167

Prosječna visina - GPS (m):	291,17
------------------------------------	--------

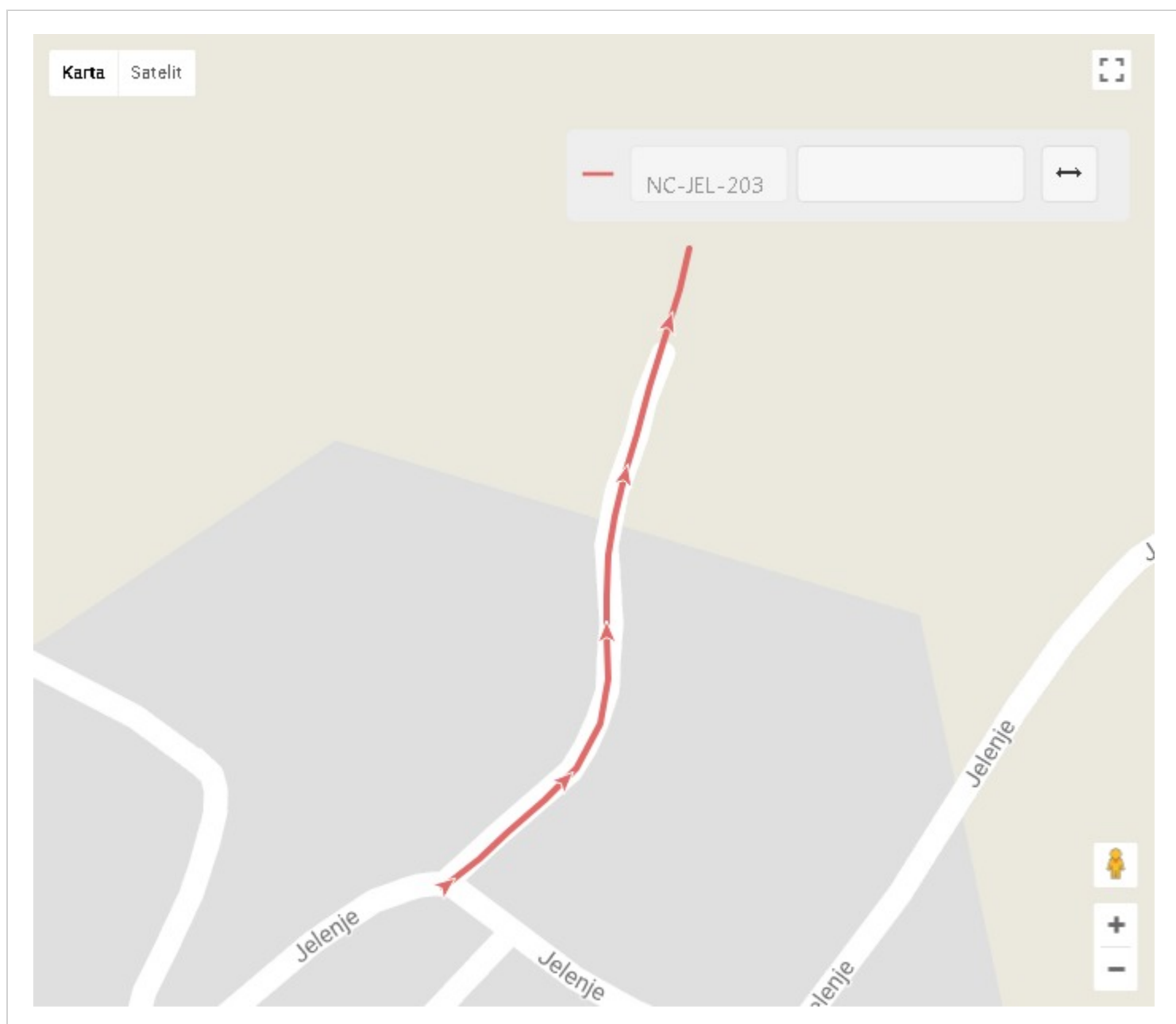


Naziv:	Od Jelenje kbr.149 do Jelenje kbr.148/A (Od NC0199)
Broj/oznaka ceste:	NC-JEL-203
Kategorija ceste:	Nerazvrstana

Županija:	PRIMORSKO-GORANSKA
Lokalna samouprava:	Općina Jelenje
Mjesni odbor:	
Naselje:	Jelenje
Ulica/ulice:	
Mjesto pripravnosti:	

Duljina ceste - službeno:	0,189
Duljina ceste - GPS (km):	0,189

Prosječna visina - GPS (m):	293,66
------------------------------------	--------

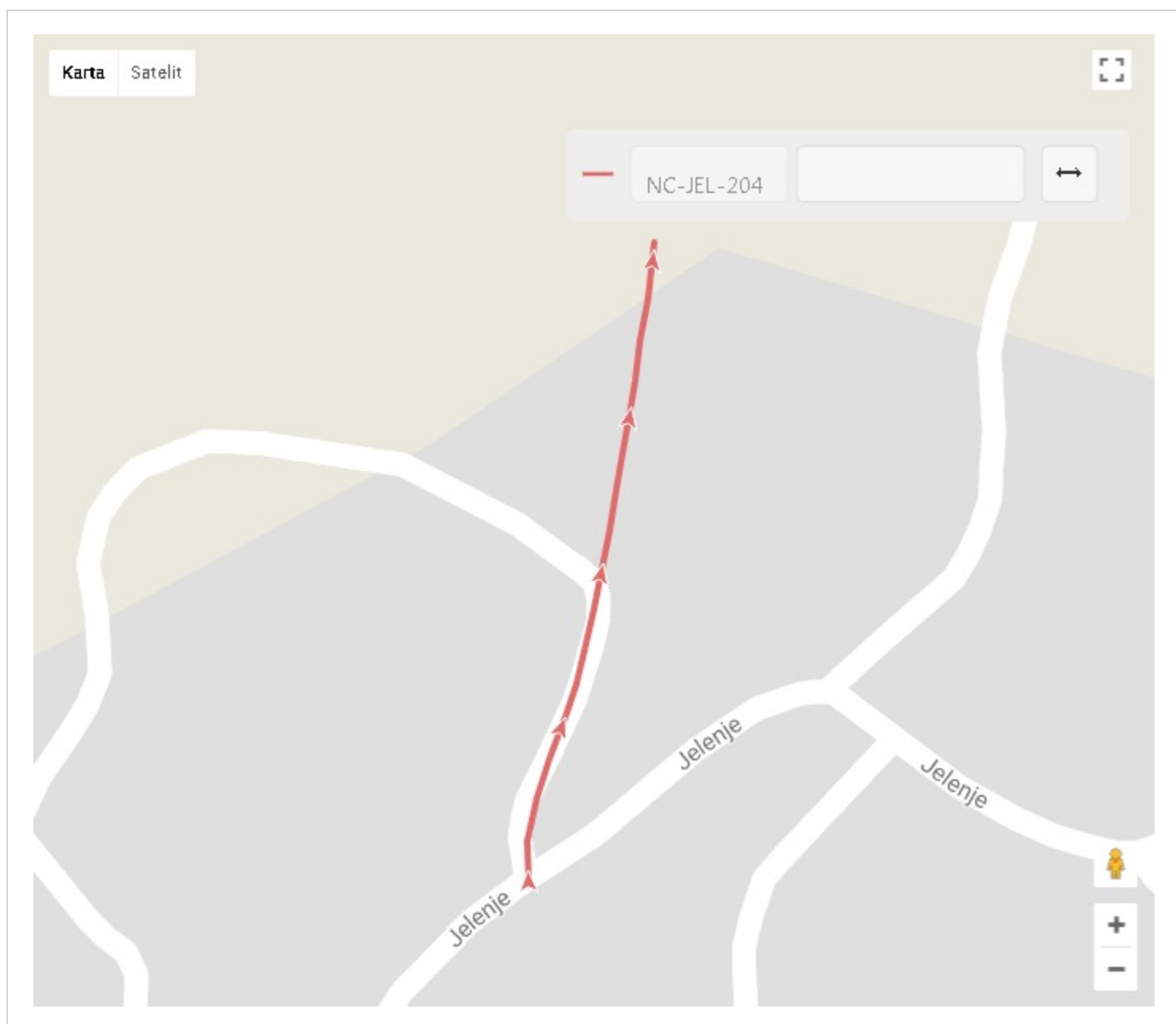


Naziv:	Od Jelenje kbr.144 preko Jelenje kbr.154 (Od NC0199)
Broj/oznaka ceste:	NC-JEL-204
Kategorija ceste:	Nerazvrstana

Županija:	PRIMORSKO-GORANSKA
Lokalna samouprava:	Općina Jelenje
Mjesni odbor:	
Naselje:	Jelenje
Ulica/ulice:	
Mjesto pripravnosti:	

Duljina ceste - službeno:	0,178
Duljina ceste - GPS (km):	0,173

Prosječna visina - GPS (m):	301,91
------------------------------------	--------

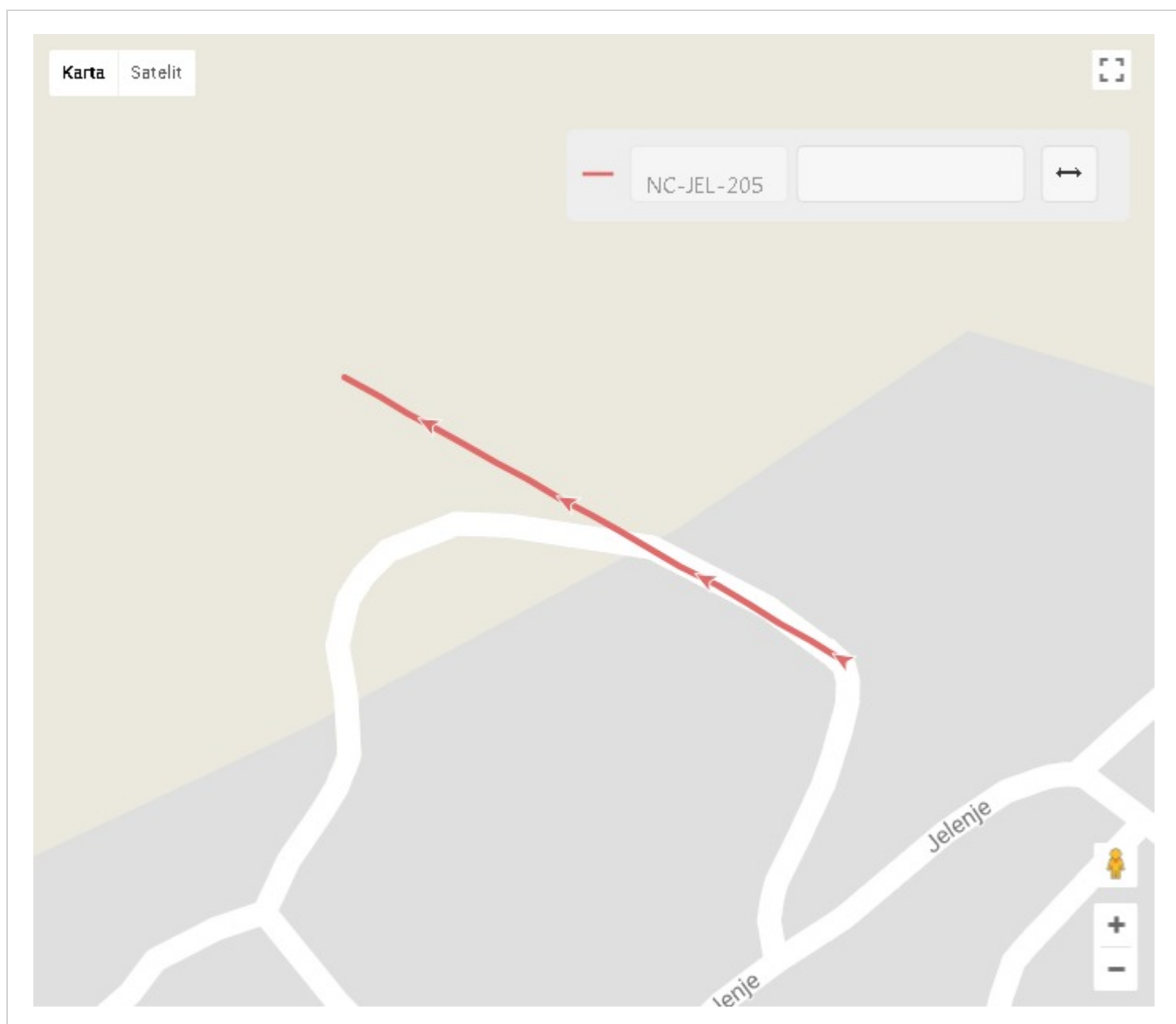


Naziv:	Od Jelenje kbr.154 do Jelenje kbr.160 (Od NC0204)
Broj/oznaka ceste:	NC-JEL-205
Kategorija ceste:	Nerazvrstana

Županija:	PRIMORSKO-GORANSKA
Lokalna samouprava:	Općina Jelenje
Mjesni odbor:	
Naselje:	Jelenje
Ulica/ulice:	
Mjesto pripravnosti:	

Duljina ceste - službeno:	0,163
Duljina ceste - GPS (km):	0,152

Prosječna visina - GPS (m):	314,53
------------------------------------	--------

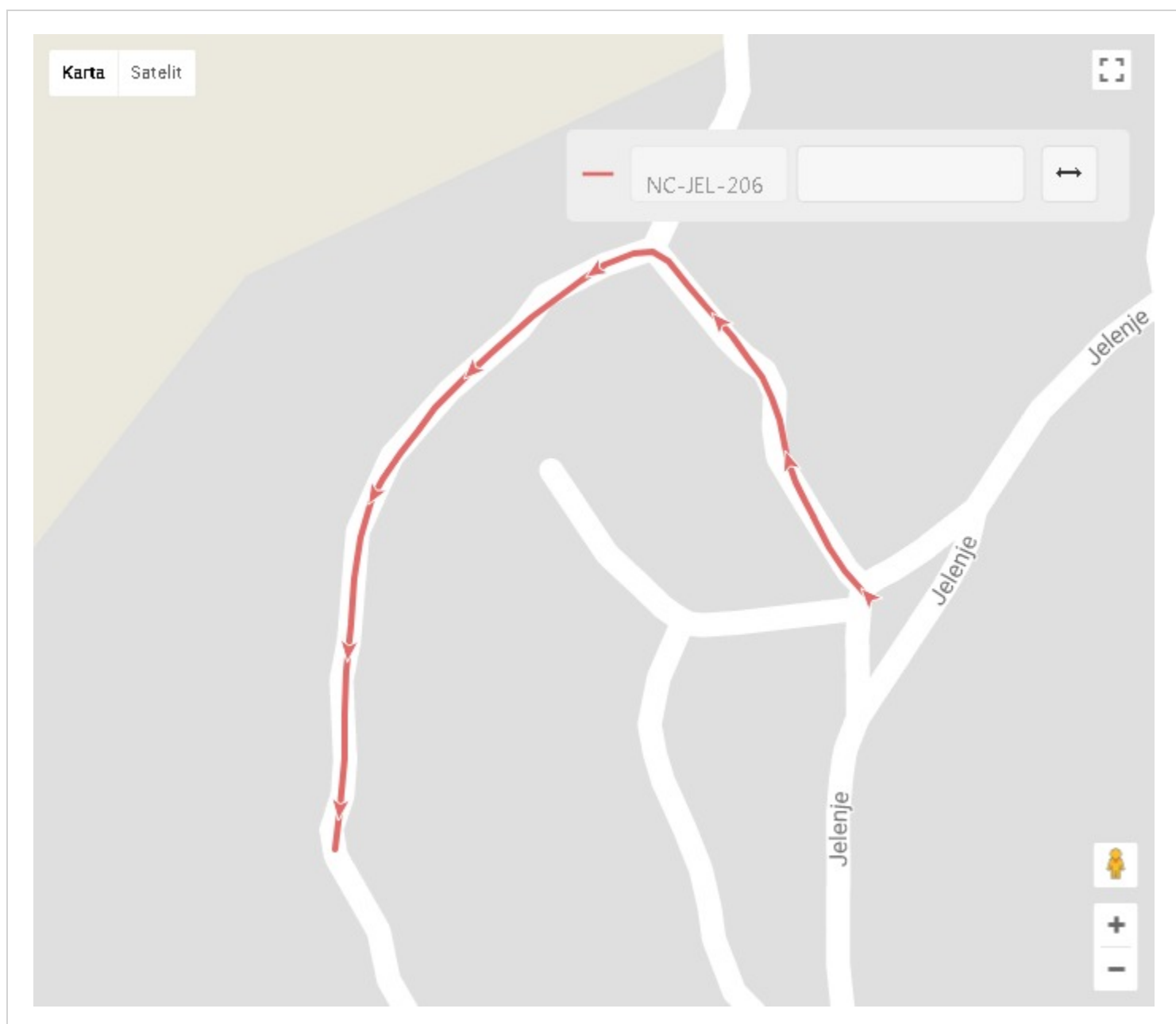


Naziv:	Od Jelenje kbr.141/A preko Jelenje kbr.130 do Jelenje kbr.119 (Od NC199 do NC0212)
Broj/oznaka ceste:	NC-JEL-206
Kategorija ceste:	Nerazvrstana

Županija:	PRIMORSKO-GORANSKA
Lokalna samouprava:	Općina Jelenje
Mjesni odbor:	
Naselje:	Jelenje
Ulica/ulice:	
Mjesto pripravnosti:	

Duljina ceste - službeno:	0,317
Duljina ceste - GPS (km):	0,305

Prosječna visina - GPS (m):	305,65
------------------------------------	--------

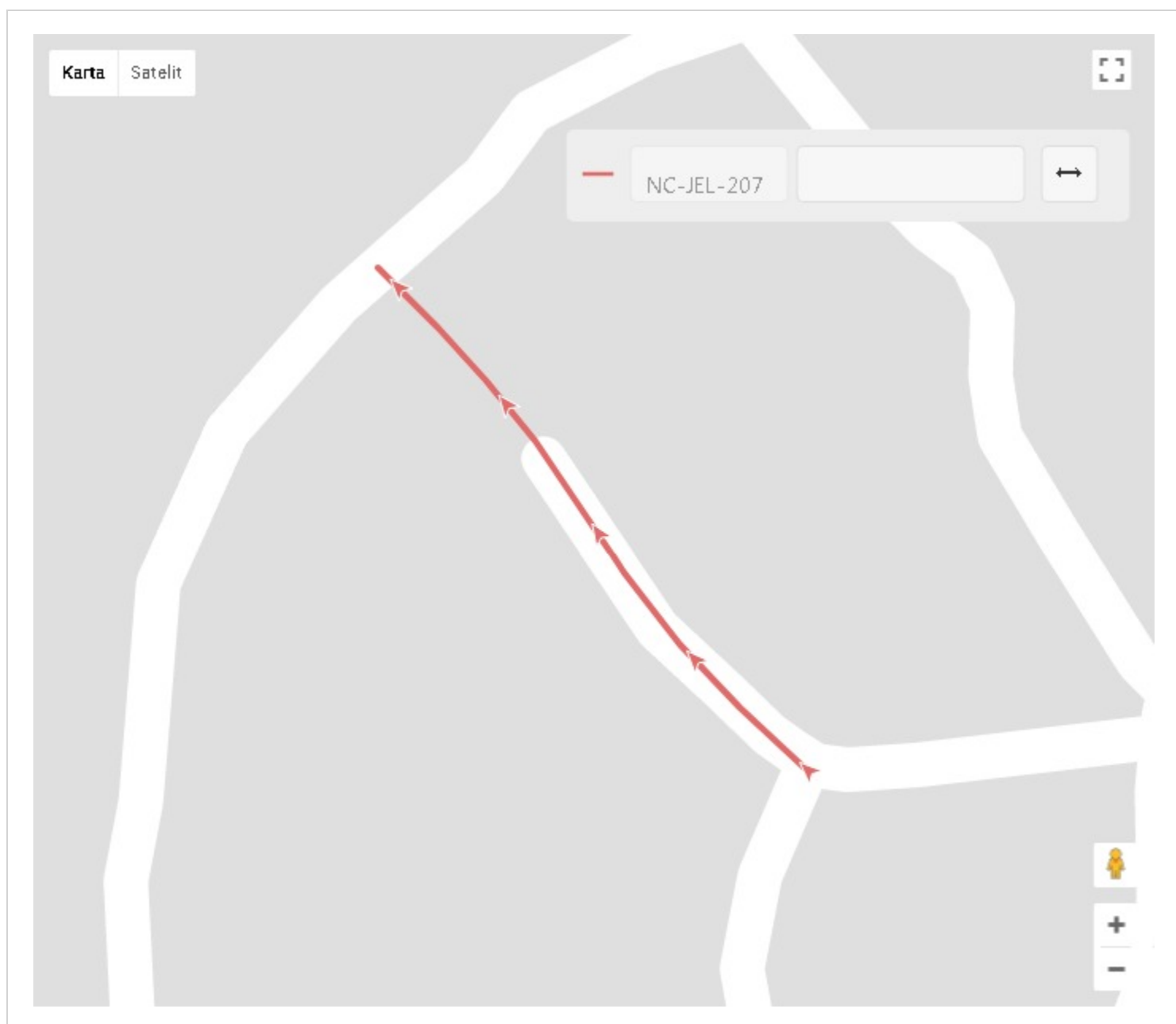


Naziv:	Od Jelenje kbr.141 do Jelenje kbr.129 (Od NC0208 do NC0206)
Broj/oznaka ceste:	NC-JEL-207
Kategorija ceste:	Nerazvrstana

Županija:	PRIMORSKO-GORANSKA
Lokalna samouprava:	Općina Jelenje
Mjesni odbor:	
Naselje:	Jelenje
Ulica/ulice:	
Mjesto pripravnosti:	

Duljina ceste - službeno:	0,089
Duljina ceste - GPS (km):	0,088

Prosječna visina - GPS (m):	304,49
------------------------------------	--------

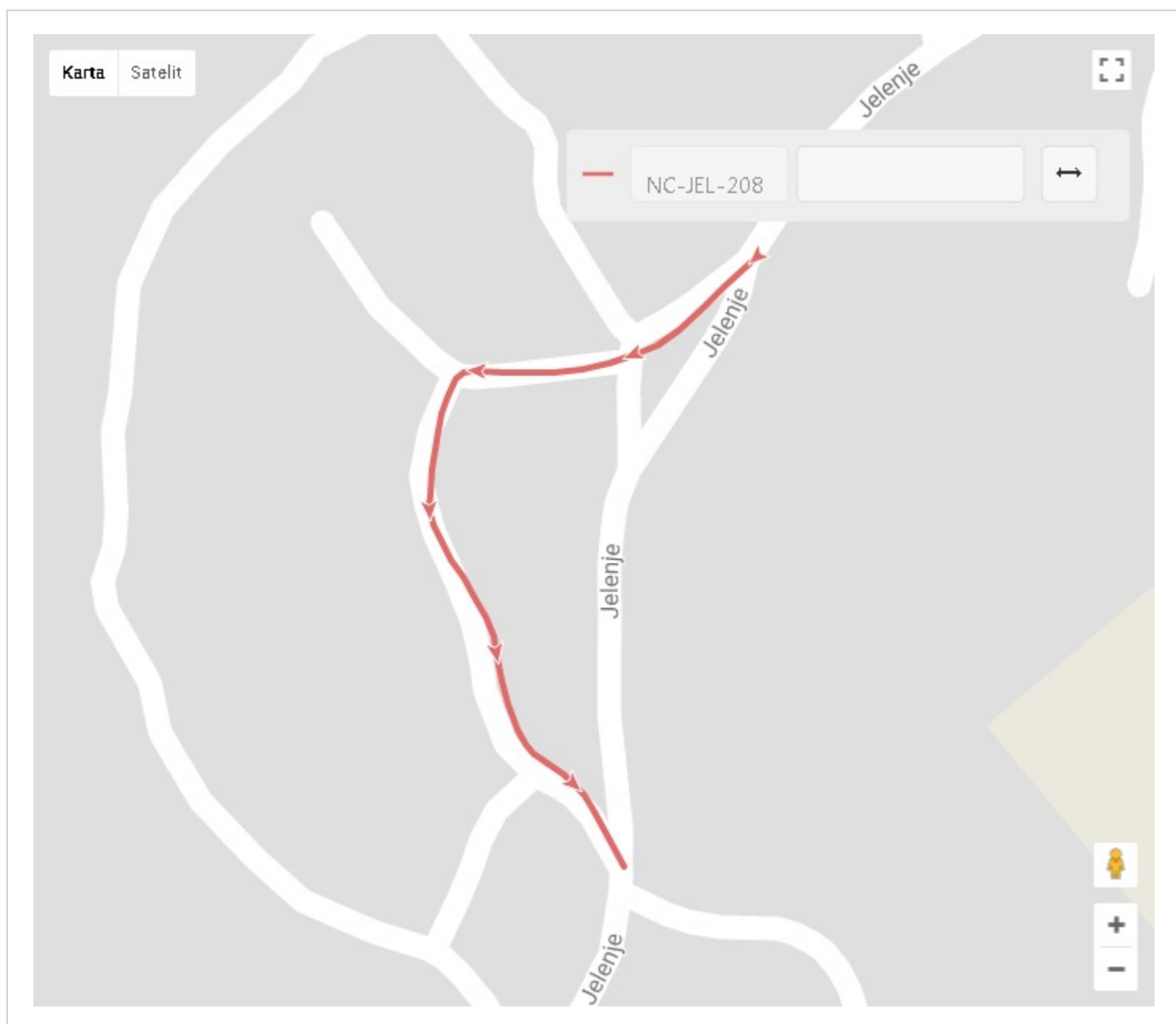


Naziv:	Od Jelenje kbr.112 preko Jelenje kbr.138 do Jelenje kbr.141/A (od NC0199 do NC0199)
Broj/oznaka ceste:	NC-JEL-208
Kategorija ceste:	Nerazvrstana

Županija:	PRIMORSKO-GORANSKA
Lokalna samouprava:	Općina Jelenje
Mjesni odbor:	
Naselje:	Jelenje
Ulica/ulice:	
Mjesto pripravnosti:	

Duljina ceste - službeno:	0,218
Duljina ceste - GPS (km):	0,236

Prosječna visina - GPS (m):	297,80
------------------------------------	--------

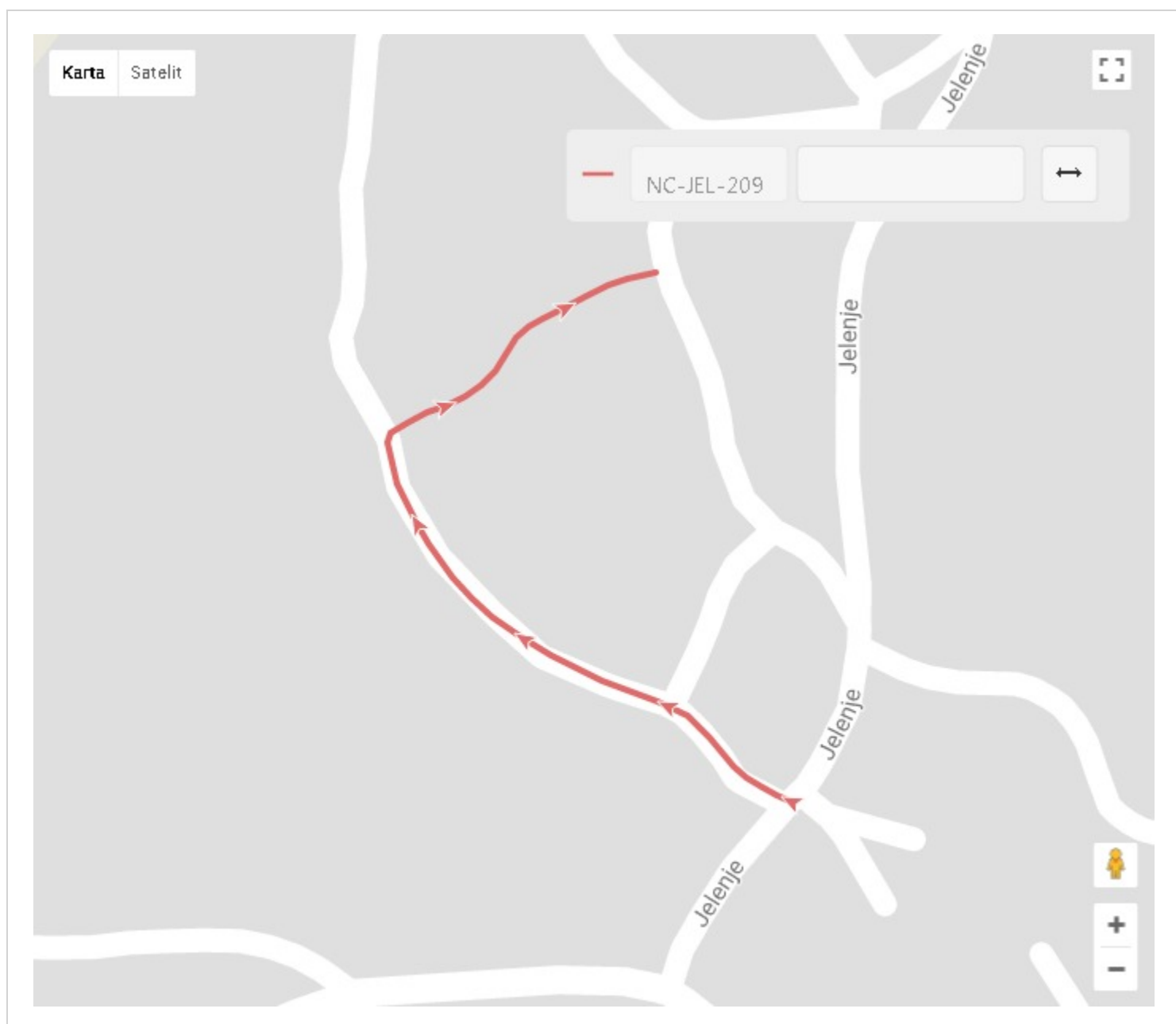


Naziv:	Od Jelenje kbr.94 preko Jelenje kbr.114 do Jelenje kbr.138 (od NC0199 do NC0208)
Broj/oznaka ceste:	NC-JEL-209
Kategorija ceste:	Nerazvrstana

Županija:	PRIMORSKO-GORANSKA
Lokalna samouprava:	Općina Jelenje
Mjesni odbor:	
Naselje:	Jelenje
Ulica/ulice:	
Mjesto pripravnosti:	

Duljina ceste - službeno:	0,239
Duljina ceste - GPS (km):	0,236

Prosječna visina - GPS (m):	299,55
------------------------------------	--------

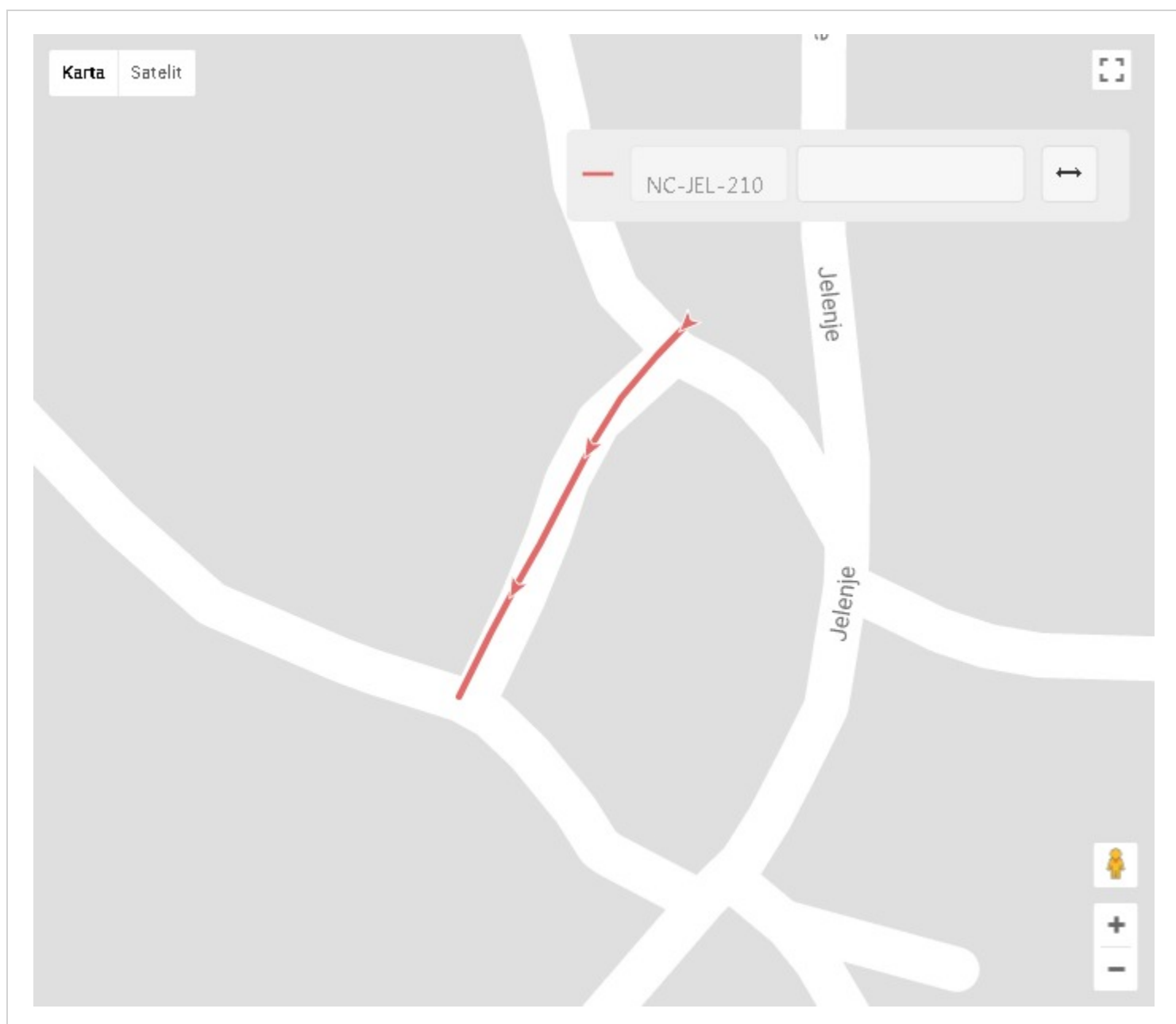


Naziv:	Od Jelenje kbr.99 do Jelenje kbr.110 (od NC0209 do NC0208)
Broj/oznaka ceste:	NC-JEL-210
Kategorija ceste:	Nerazvrstana

Županija:	PRIMORSKO-GORANSKA
Lokalna samouprava:	Općina Jelenje
Mjesni odbor:	
Naselje:	Jelenje
Ulica/ulice:	
Mjesto pripravnosti:	

Duljina ceste - službeno:	0,053
Duljina ceste - GPS (km):	0,058

Prosječna visina - GPS (m):	298,85
------------------------------------	--------

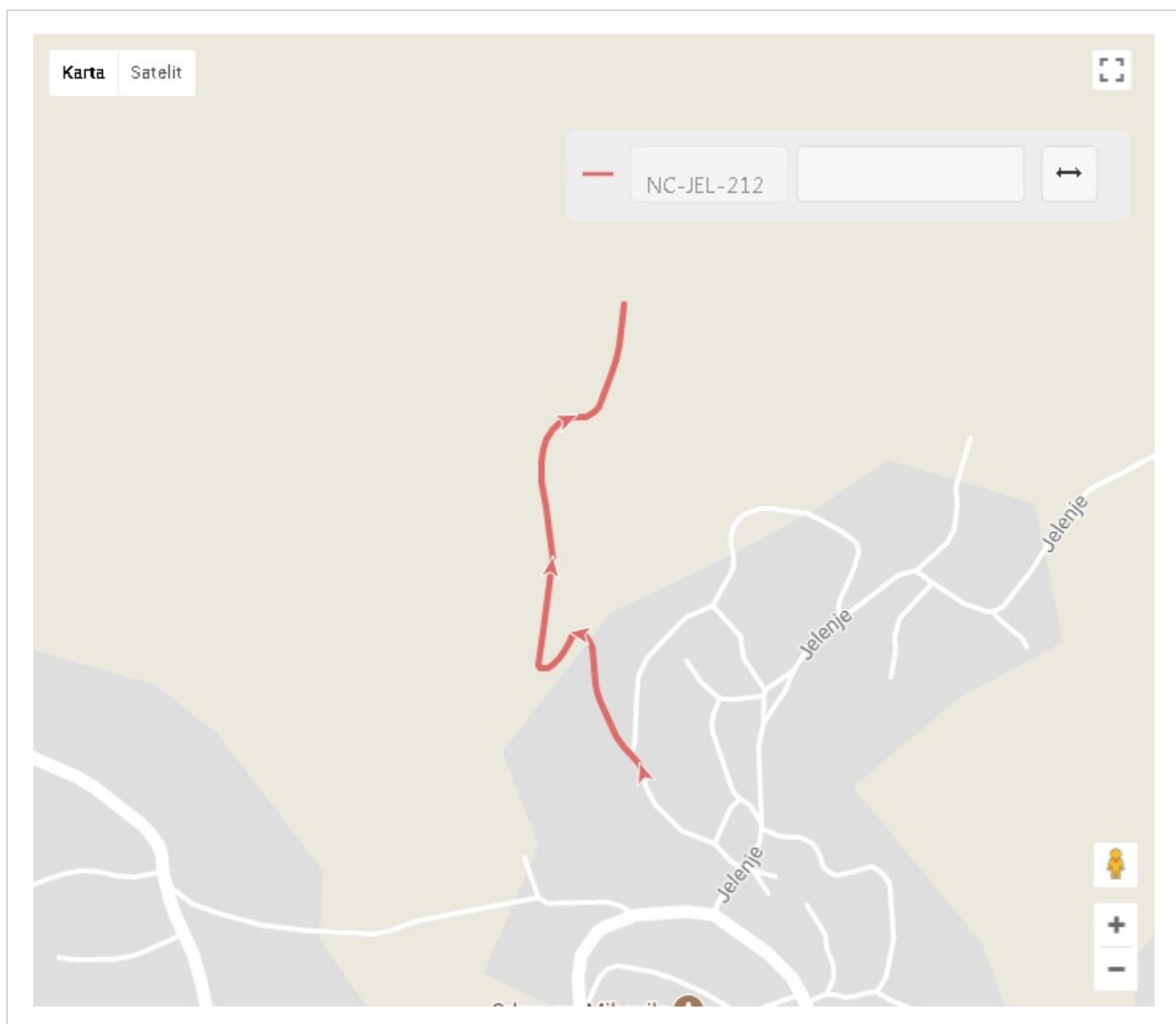


Naziv:	Jelenski vrh od Jelenje kbr.118 preko Jelenje kbr.192 (od NC0209)
Broj/oznaka ceste:	NC-JEL-212
Kategorija ceste:	Nerazvrstana

Županija:	PRIMORSKO-GORANSKA
Lokalna samouprava:	Općina Jelenje
Mjesni odbor:	
Naselje:	Jelenje
Ulica/ulice:	
Mjesto pripravnosti:	

Duljina ceste - službeno:	0,663
Duljina ceste - GPS (km):	0,657

Prosječna visina - GPS (m):	337,75
------------------------------------	--------

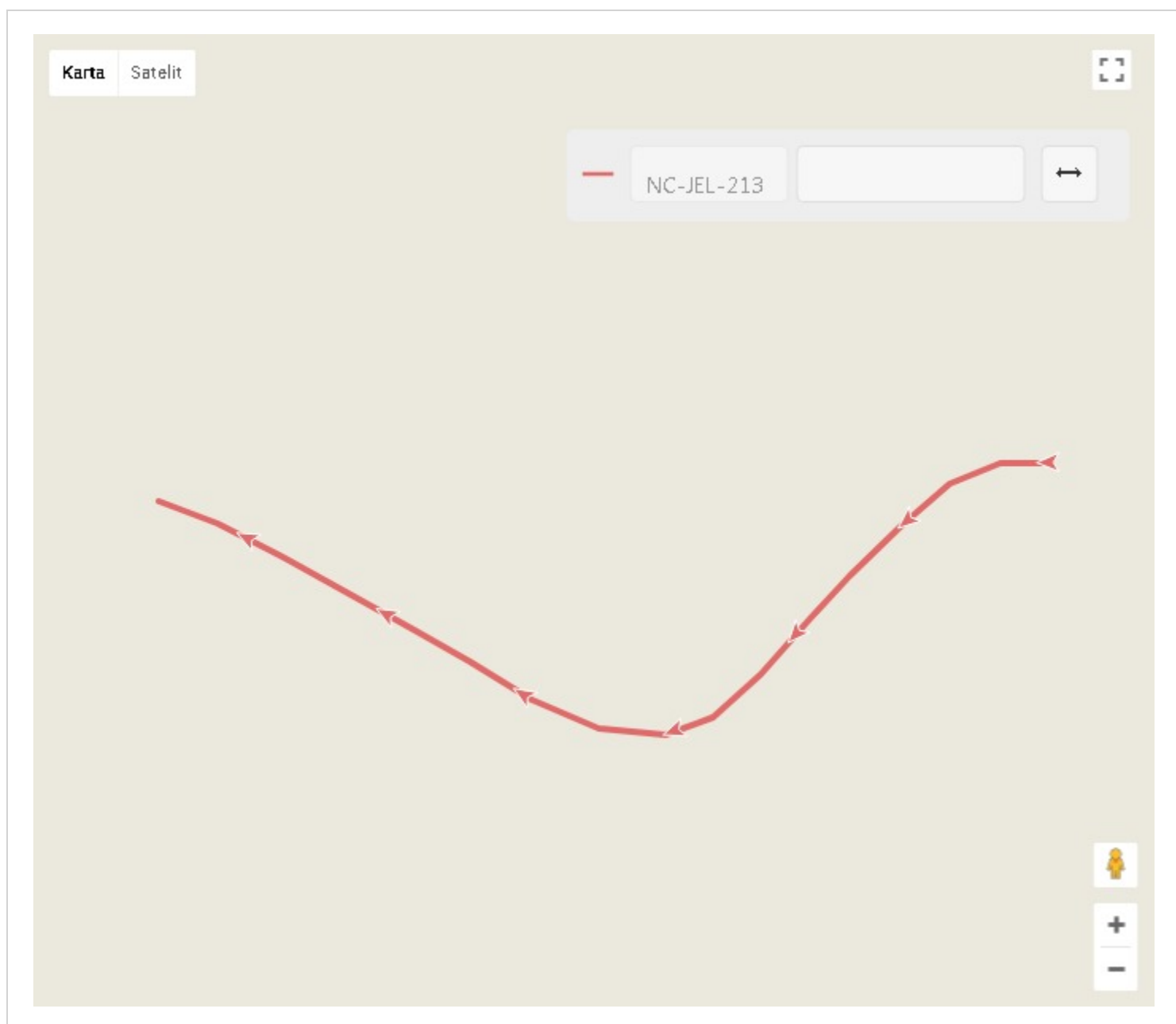


Naziv:	Jelenski vrh ogranak 1 (od NC0212 kod Jelenje kbr.176)
Broj/oznaka ceste:	NC-JEL-213
Kategorija ceste:	Nerazvrstana

Županija:	PRIMORSKO-GORANSKA
Lokalna samouprava:	Općina Jelenje
Mjesni odbor:	
Naselje:	Jelenje
Ulica/ulice:	
Mjesto pripravnosti:	

Duljina ceste - službeno:	0,134
Duljina ceste - GPS (km):	0,139

Prosječna visina - GPS (m):	335,91
------------------------------------	--------



Naziv:	Jelenski vrh ogranak 2 (od NC0212 kod Jelenje kbr.192)
Broj/oznaka ceste:	NC-JEL-214
Kategorija ceste:	Nerazvrstana

Županija:	PRIMORSKO-GORANSKA
Lokalna samouprava:	Općina Jelenje
Mjesni odbor:	
Naselje:	Jelenje
Ulica/ulice:	
Mjesto pripravnosti:	

Duljina ceste - službeno:	0,153
Duljina ceste - GPS (km):	0,151

Prosječna visina - GPS (m):	352,20
------------------------------------	--------

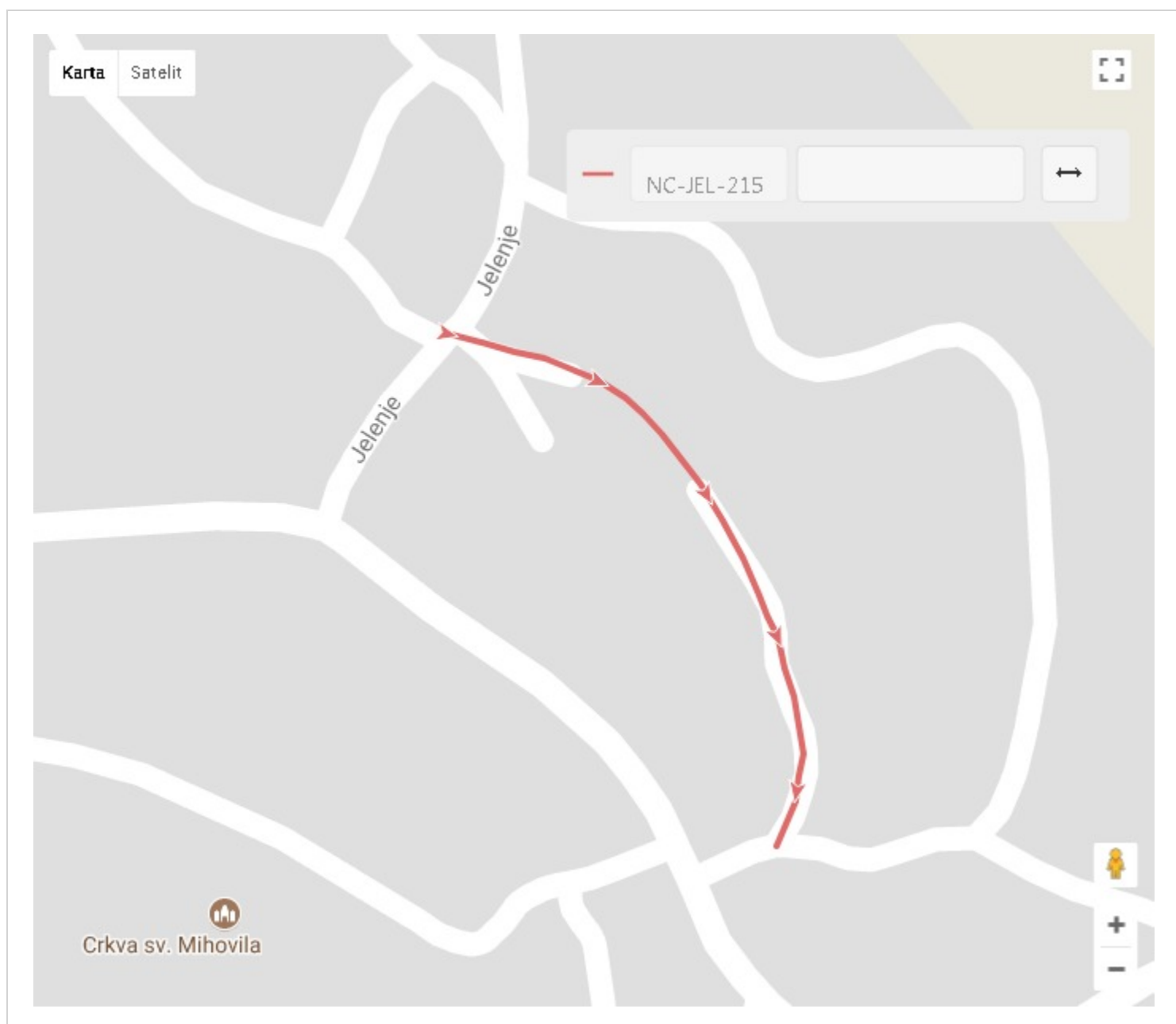


Naziv:	Od Jelenje kbr.29 do Jelenje kbr.66 (od NC0219 do NC0199)
Broj/oznaka ceste:	NC-JEL-215
Kategorija ceste:	Nerazvrstana

Županija:	PRIMORSKO-GORANSKA
Lokalna samouprava:	Općina Jelenje
Mjesni odbor:	
Naselje:	Jelenje
Ulica/ulice:	
Mjesto pripravnosti:	

Duljina ceste - službeno:	0,187
Duljina ceste - GPS (km):	0,184

Prosječna visina - GPS (m):	300,89
------------------------------------	--------

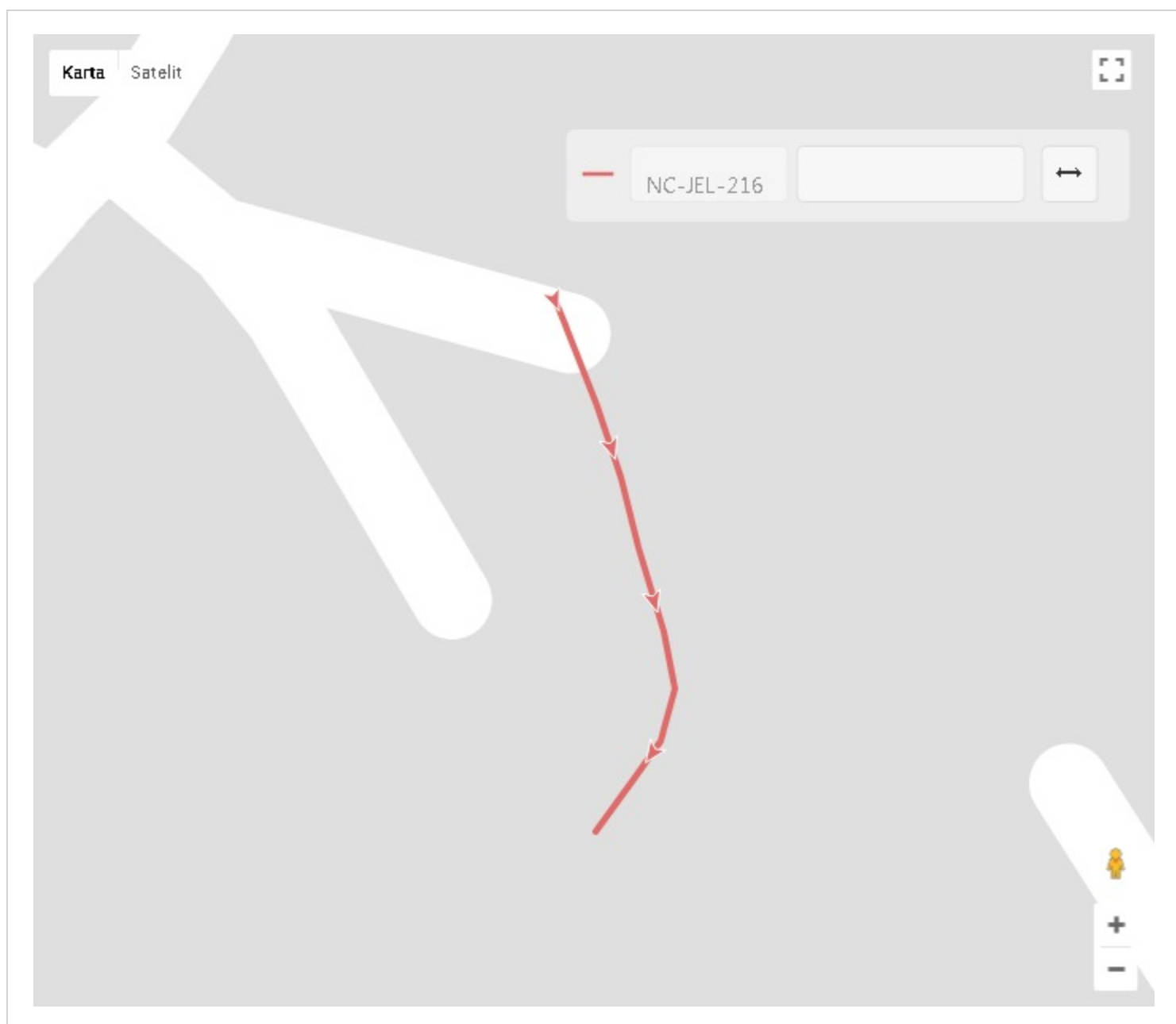


Naziv:	Od Jelenje kbr.58 do Jelenje kbr.56 (od NC0215 do NC0217)
Broj/oznaka ceste:	NC-JEL-216
Kategorija ceste:	Nerazvrstana

Županija:	PRIMORSKO-GORANSKA
Lokalna samouprava:	Općina Jelenje
Mjesni odbor:	
Naselje:	Jelenje
Ulica/ulice:	
Mjesto pripravnosti:	

Duljina ceste - službeno:	0,041
Duljina ceste - GPS (km):	0,038

Prosječna visina - GPS (m):	300,68
------------------------------------	--------

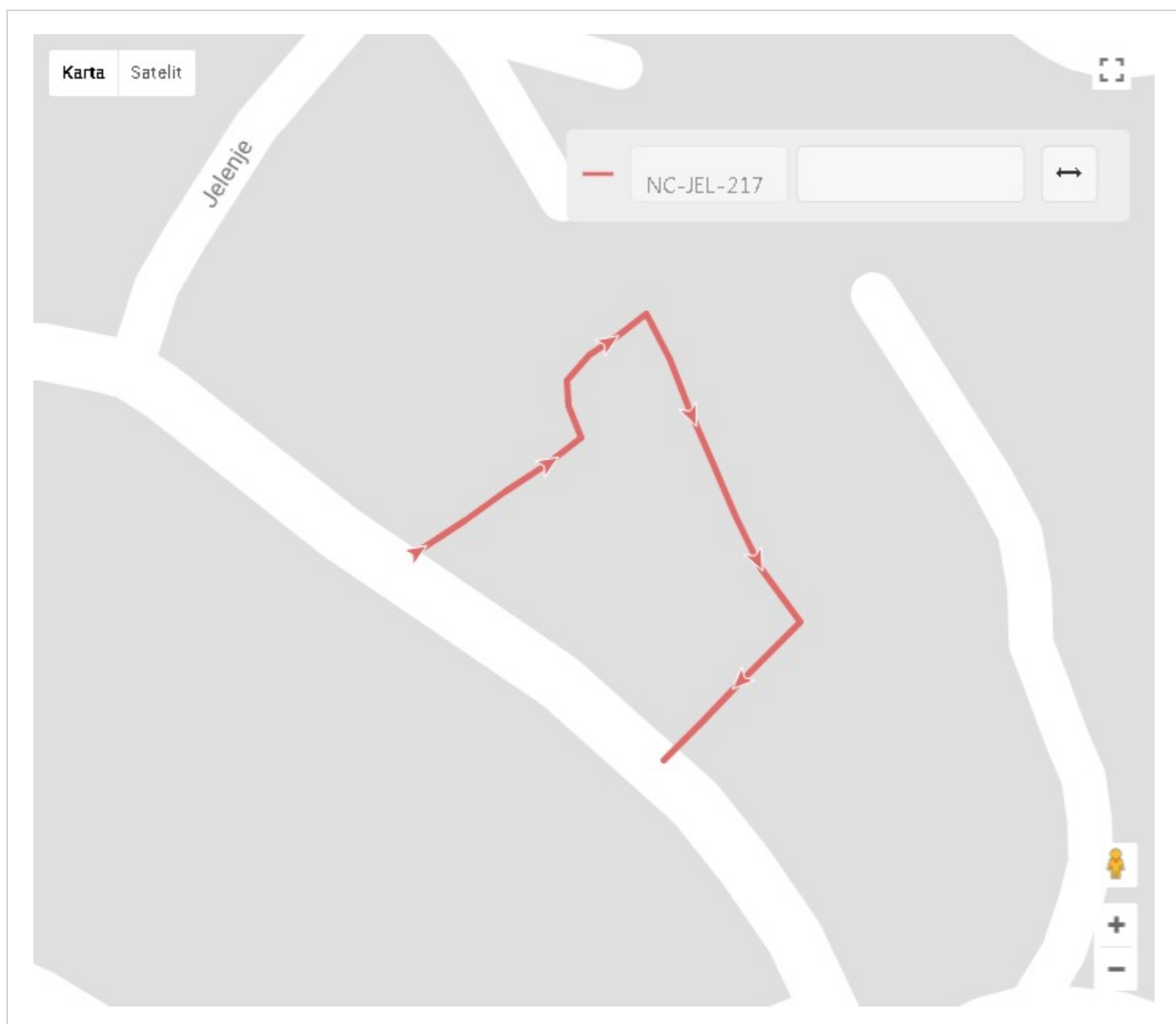


Naziv:	Od Jelenje kbr.54 preko Jelenje kbr.56 do Jelenje kbr.52 (od Ž5055 preko NC0216 do Ž5055)
Broj/oznaka ceste:	NC-JEL-217
Kategorija ceste:	Nerazvrstana

Županija:	PRIMORSKO-GORANSKA
Lokalna samouprava:	Općina Jelenje
Mjesni odbor:	
Naselje:	Jelenje
Ulica/ulice:	
Mjesto pripravnosti:	

Duljina ceste - službeno:	0,129
Duljina ceste - GPS (km):	0,120

Prosječna visina - GPS (m):	303,08
------------------------------------	--------

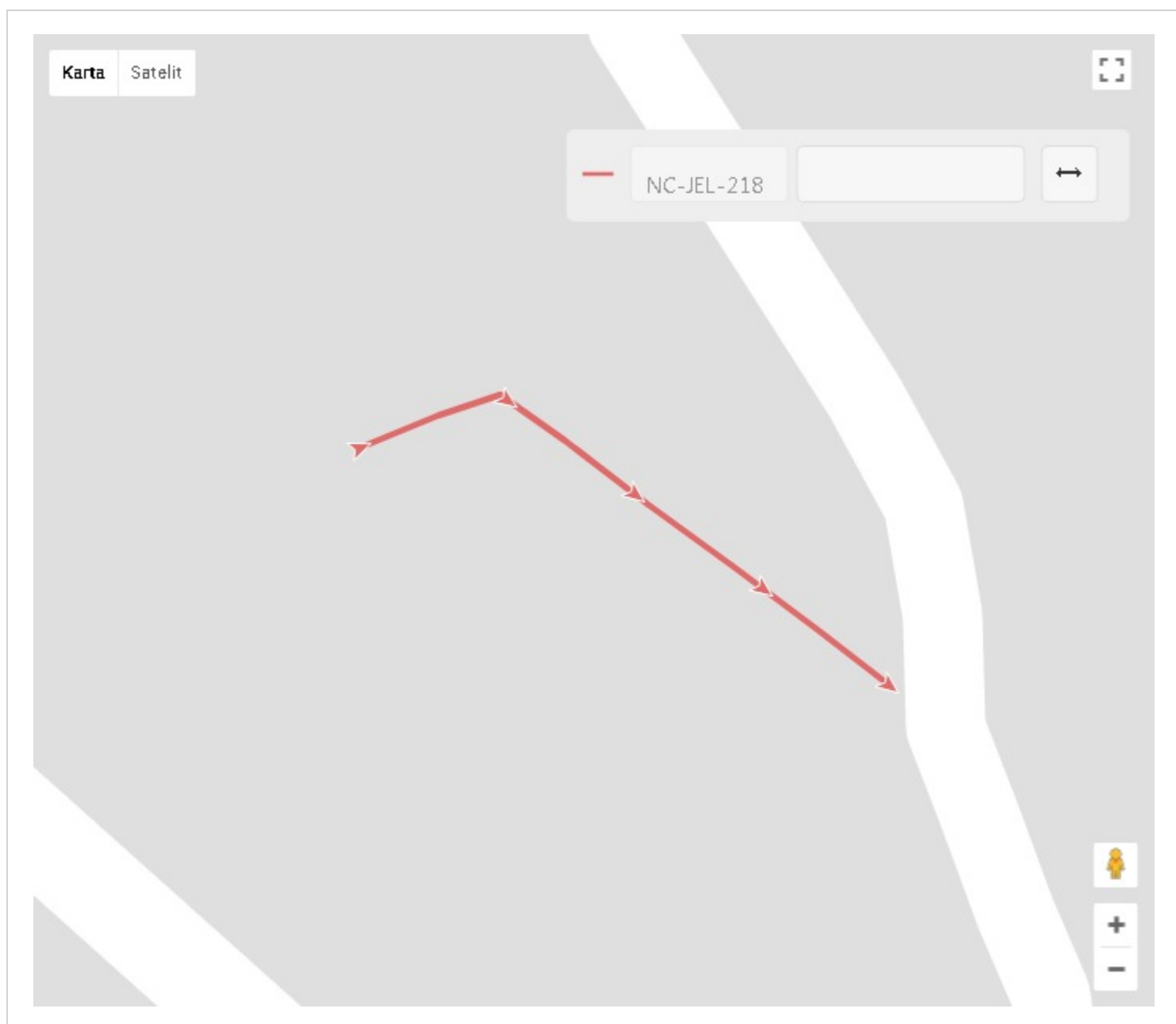


Naziv:	Od Jelenje kbr.47 do Jelenje kbr.43 (od NC0217 do NC0215)
Broj/oznaka ceste:	NC-JEL-218
Kategorija ceste:	Nerazvrstana

Županija:	PRIMORSKO-GORANSKA
Lokalna samouprava:	Općina Jelenje
Mjesni odbor:	
Naselje:	Jelenje
Ulica/ulice:	
Mjesto pripravnosti:	

Duljina ceste - službeno:	0,039
Duljina ceste - GPS (km):	0,042

Prosječna visina - GPS (m):	299,29
------------------------------------	--------

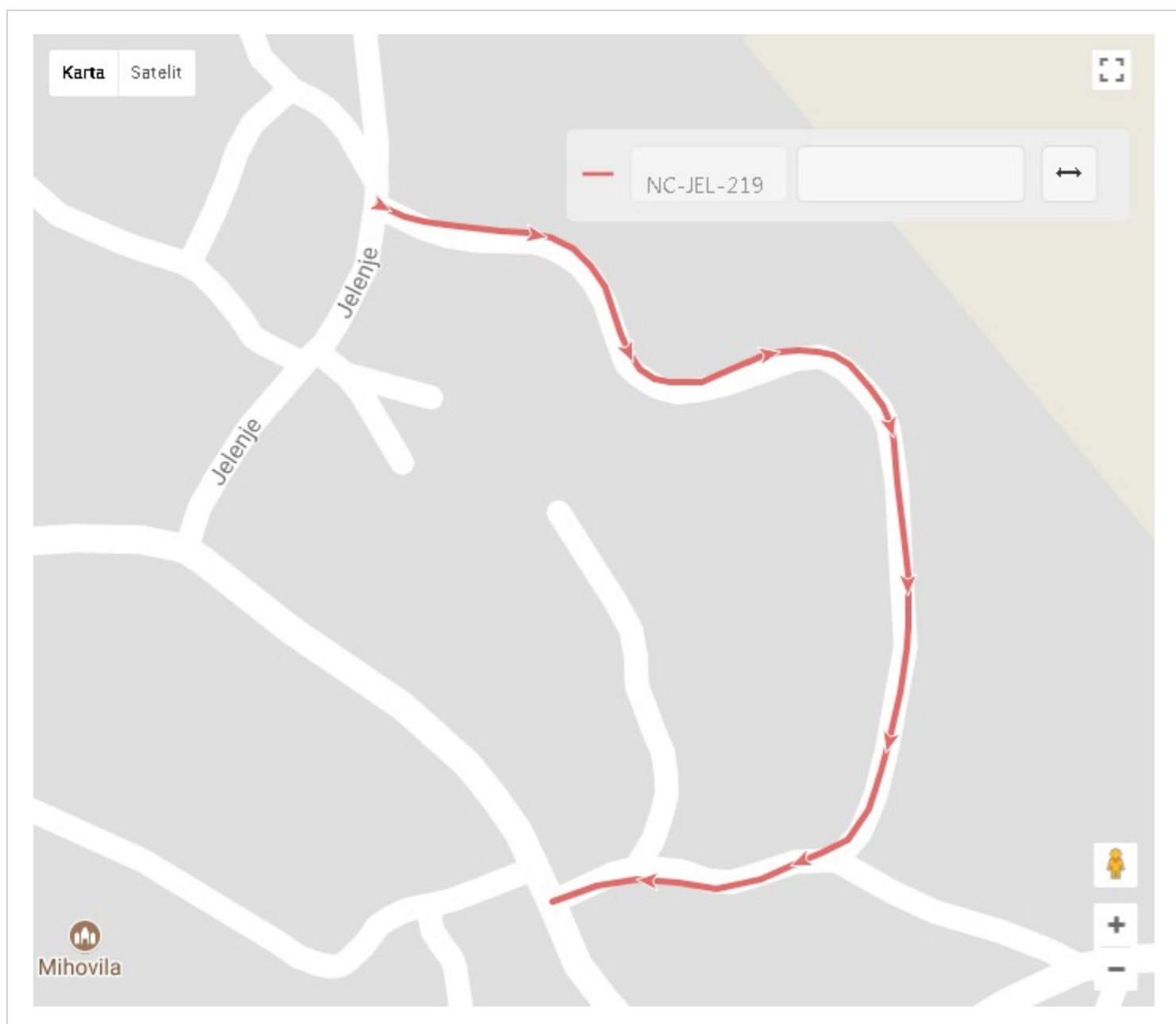


Naziv:	Od Jelenje kbr.28 preko Jelenje kbr.7 do Jelenje kbr.112 (od Ž5055 do NC0199)
Broj/oznaka ceste:	NC-JEL-219
Kategorija ceste:	Nerazvrstana

Županija:	PRIMORSKO-GORANSKA
Lokalna samouprava:	Općina Jelenje
Mjesni odbor:	
Naselje:	Jelenje
Ulica/ulice:	
Mjesto pripravnosti:	

Duljina ceste - službeno:	0,368
Duljina ceste - GPS (km):	0,362

Prosječna visina - GPS (m):	296,09
------------------------------------	--------

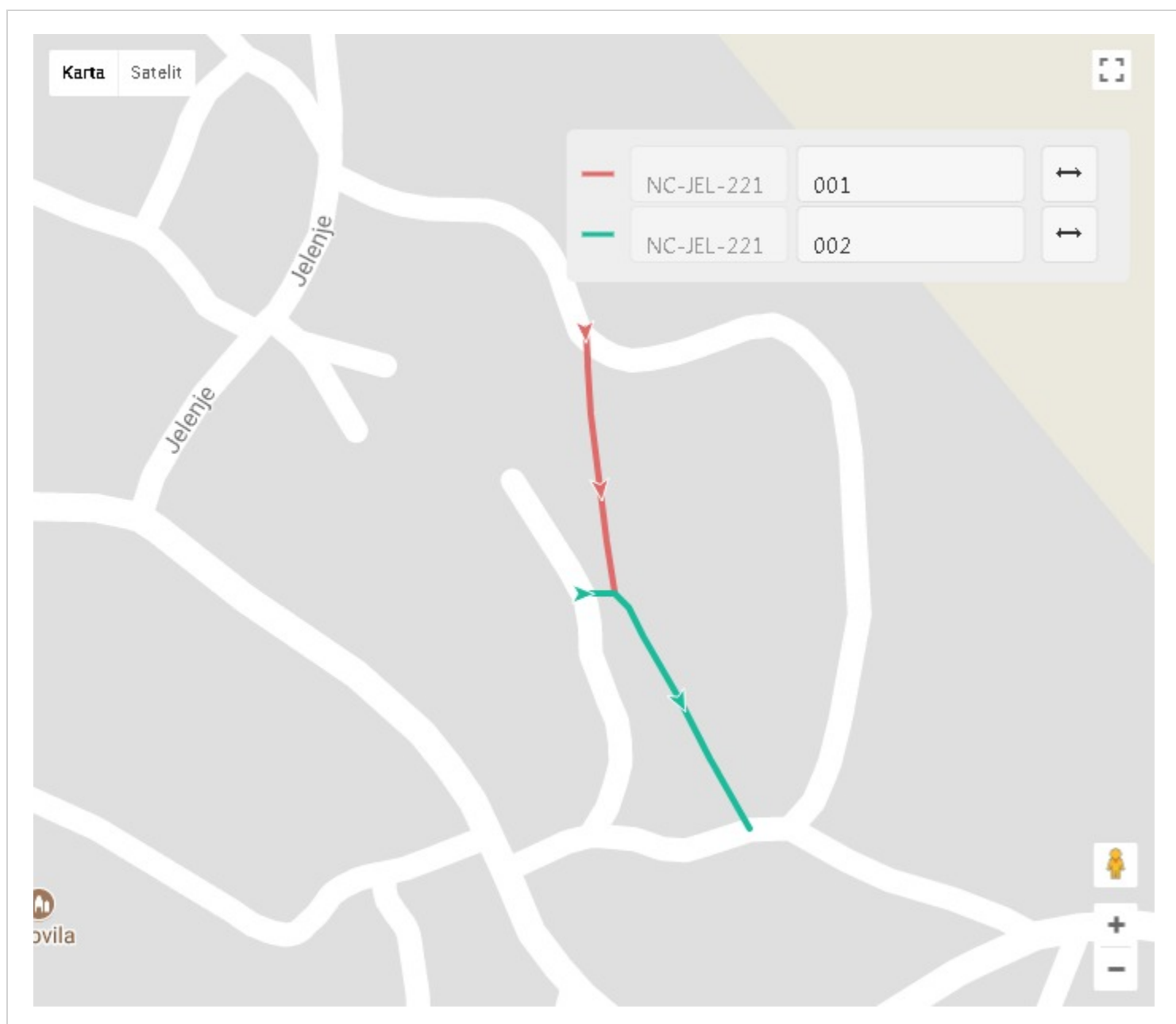


Naziv:	Od Jelenje kbr.41/A preko Jelenje kbr.42 do Jelenje kbr.34 (od NC0219 do NC0219)
Broj/oznaka ceste:	NC-JEL-221
Kategorija ceste:	Nerazvrstana

Županija:	PRIMORSKO-GORANSKA
Lokalna samouprava:	Općina Jelenje
Mjesni odbor:	
Naselje:	Jelenje
Ulica/ulice:	
Mjesto pripravnosti:	

Duljina ceste - službeno:	0,144
Duljina ceste - GPS (km):	0,151

Prosječna visina - GPS (m):	300,31
------------------------------------	--------

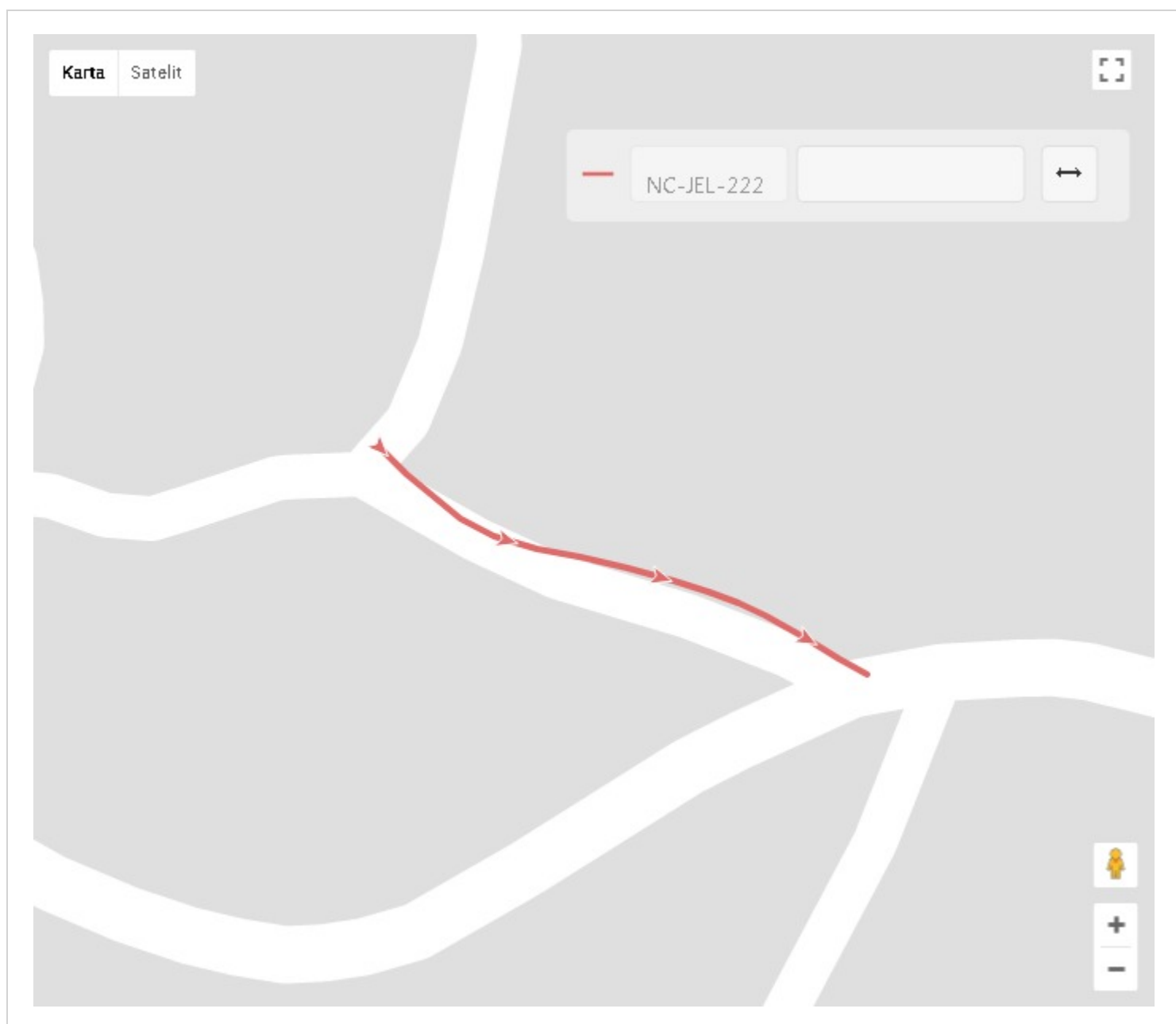


Naziv:	Od Jelenje kbr.5 do Jelenje kbr.6 (od Ž5055 do NC0219)
Broj/oznaka ceste:	NC-JEL-222
Kategorija ceste:	Nerazvrstana

Županija:	PRIMORSKO-GORANSKA
Lokalna samouprava:	Općina Jelenje
Mjesni odbor:	
Naselje:	Jelenje
Ulica/ulice:	
Mjesto pripravnosti:	

Duljina ceste - službeno:	0,078
Duljina ceste - GPS (km):	0,073

Prosječna visina - GPS (m):	289,62
------------------------------------	--------

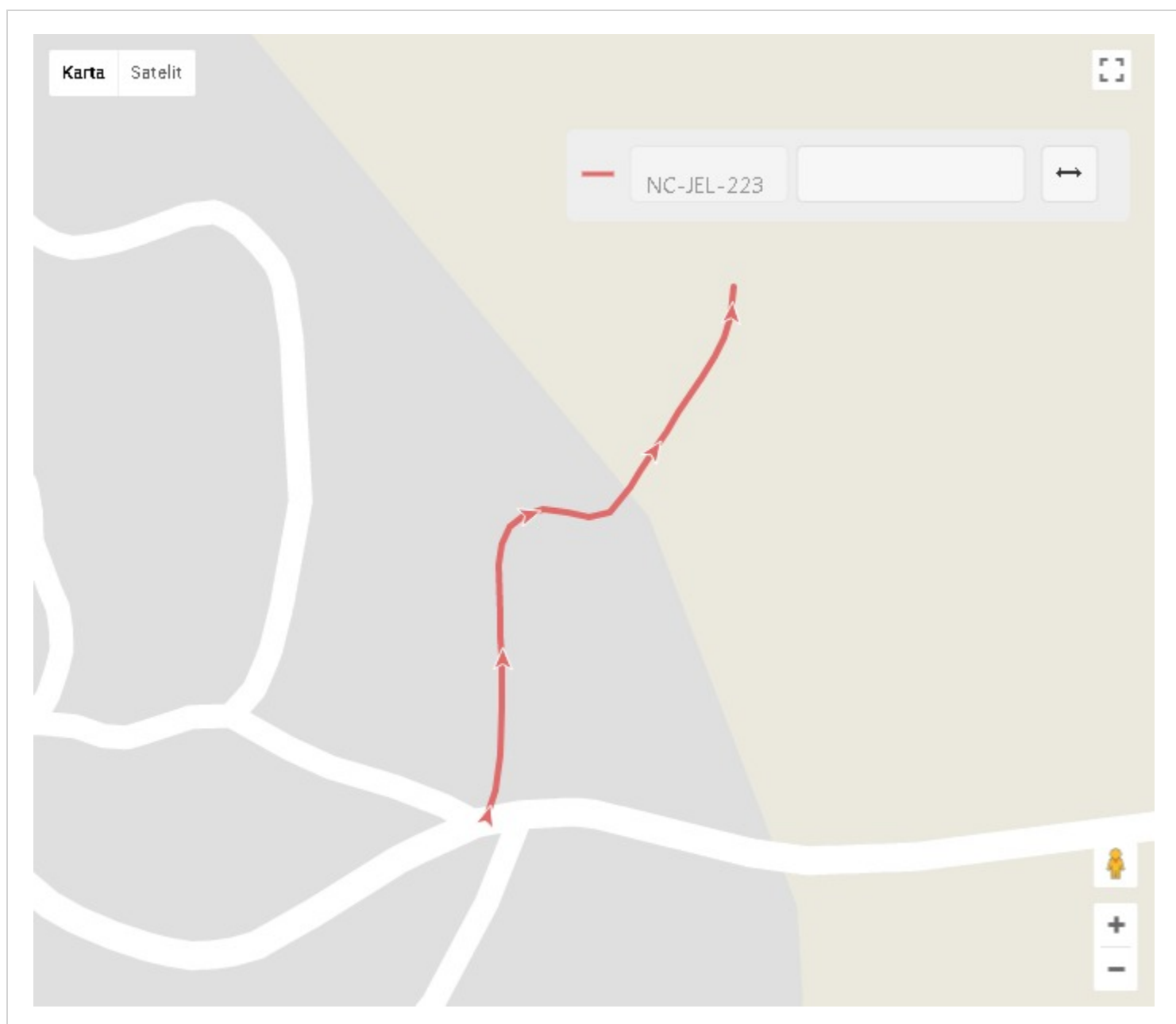


Naziv:	Od Jelenje kbr.4 do groblja Jelenje (od Ž5055)
Broj/oznaka ceste:	NC-JEL-223
Kategorija ceste:	Nerazvrstana

Županija:	PRIMORSKO-GORANSKA
Lokalna samouprava:	Općina Jelenje
Mjesni odbor:	
Naselje:	Jelenje
Ulica/ulice:	
Mjesto pripravnosti:	

Duljina ceste - službeno:	0,188
Duljina ceste - GPS (km):	0,176

Prosječna visina - GPS (m):	285,53
------------------------------------	--------

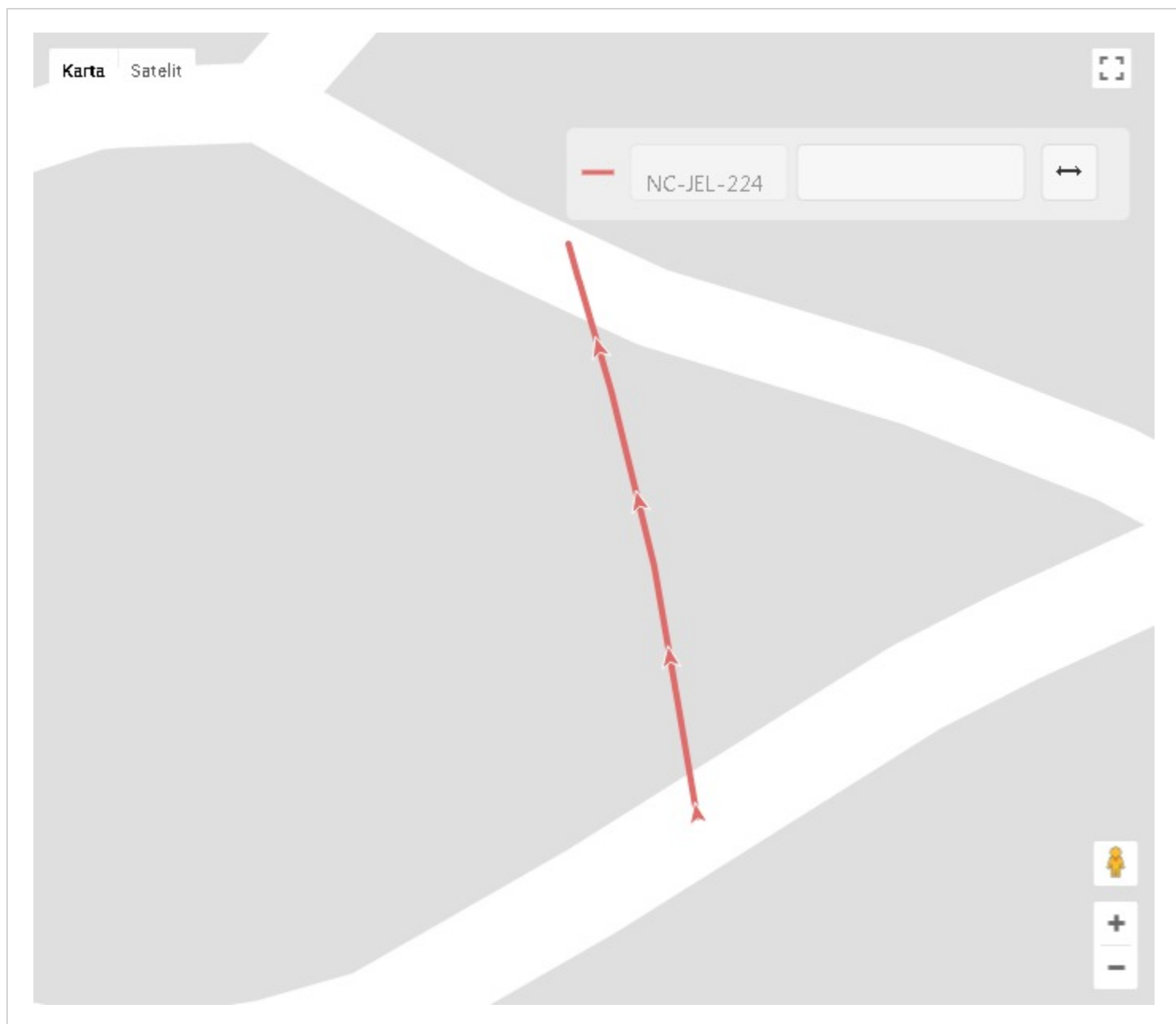


Naziv:	Od Jelenje kbr.6 do Jelenje kbr.11 (od NC0222 do Ž5055)
Broj/oznaka ceste:	NC-JEL-224
Kategorija ceste:	Nerazvrstana

Županija:	PRIMORSKO-GORANSKA
Lokalna samouprava:	Općina Jelenje
Mjesni odbor:	
Naselje:	Jelenje
Ulica/ulice:	
Mjesto pripravnosti:	

Duljina ceste - službeno:	0,036
Duljina ceste - GPS (km):	0,039

Prosječna visina - GPS (m):	293,91
------------------------------------	--------

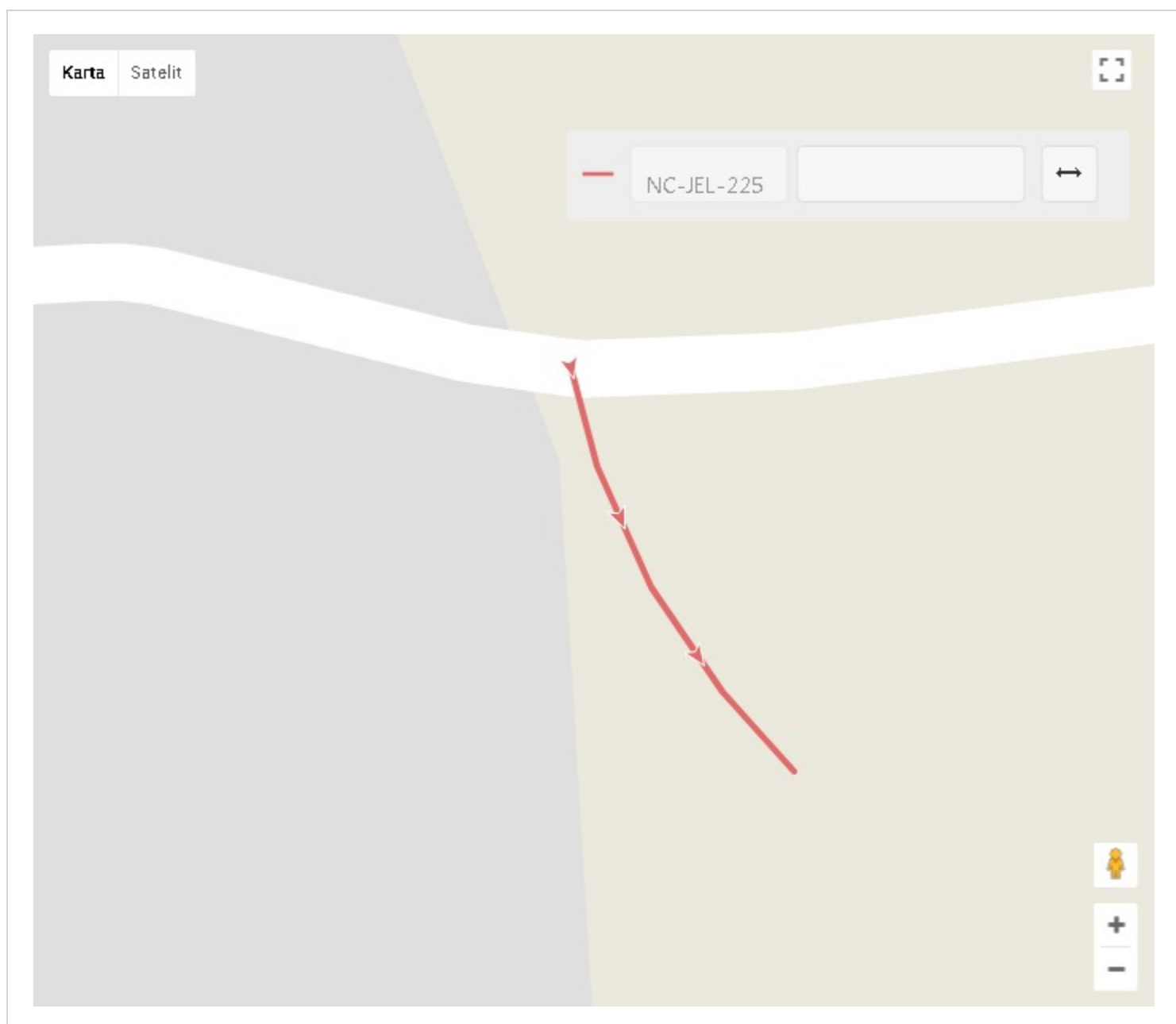


Naziv:	Od Jelenje kbr.3 do Jelenje kbr.3/A (od Ž5055)
Broj/oznaka ceste:	NC-JEL-225
Kategorija ceste:	Nerazvrstana

Županija:	PRIMORSKO-GORANSKA
Lokalna samouprava:	Općina Jelenje
Mjesni odbor:	
Naselje:	Jelenje
Ulica/ulice:	
Mjesto pripravnosti:	

Duljina ceste - službeno:	0,063
Duljina ceste - GPS (km):	0,062

Prosječna visina - GPS (m):	281,32
------------------------------------	--------

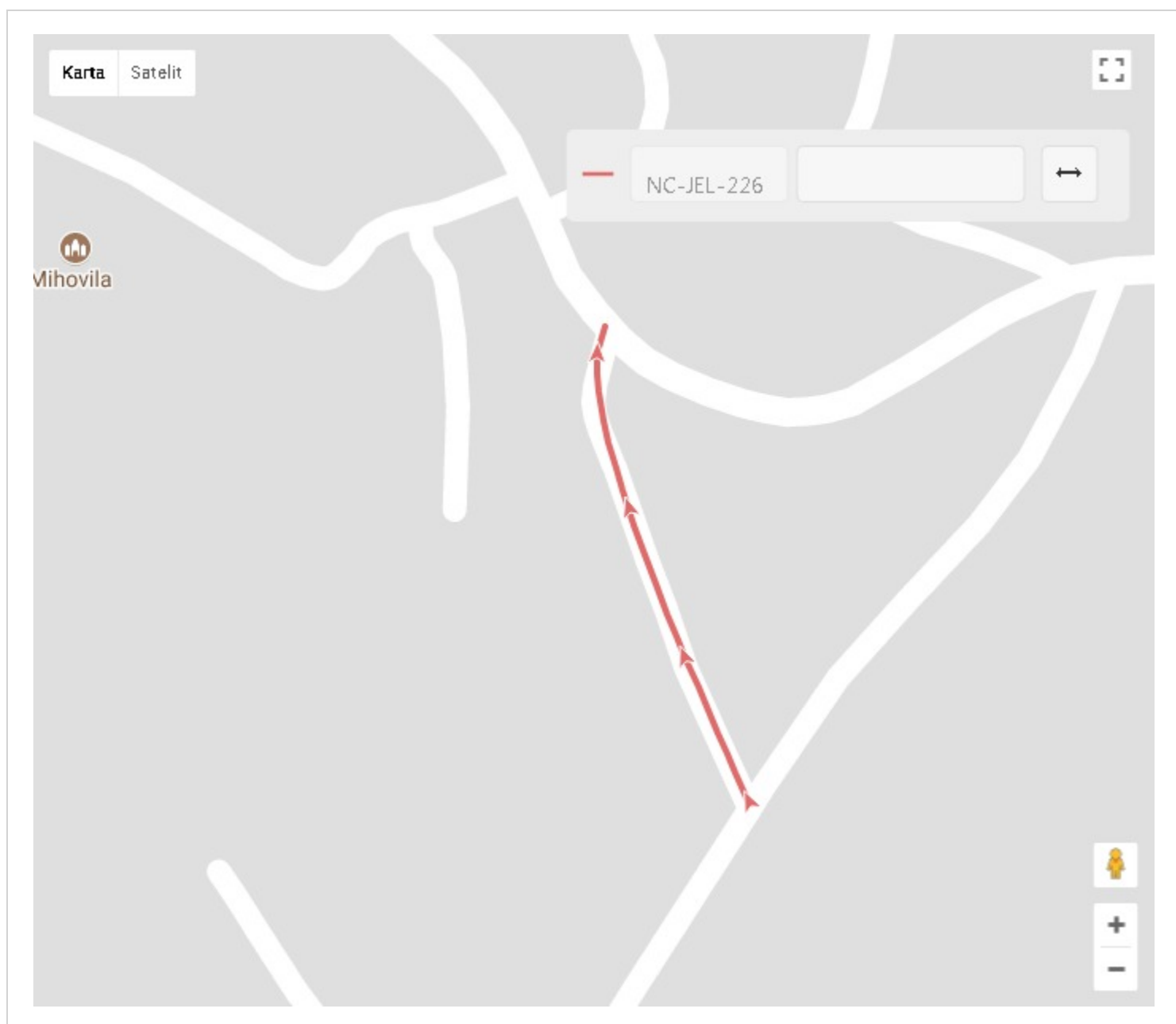


Naziv:	Od Jelenje kbr.10 do Jelenje kbr.15 (od Ž5055 do Ž5026)
Broj/oznaka ceste:	NC-JEL-226
Kategorija ceste:	Nerazvrstana

Županija:	PRIMORSKO-GORANSKA
Lokalna samouprava:	Općina Jelenje
Mjesni odbor:	
Naselje:	Jelenje
Ulica/ulice:	
Mjesto pripravnosti:	

Duljina ceste - službeno:	0,135
Duljina ceste - GPS (km):	0,134

Prosječna visina - GPS (m):	295,58
------------------------------------	--------

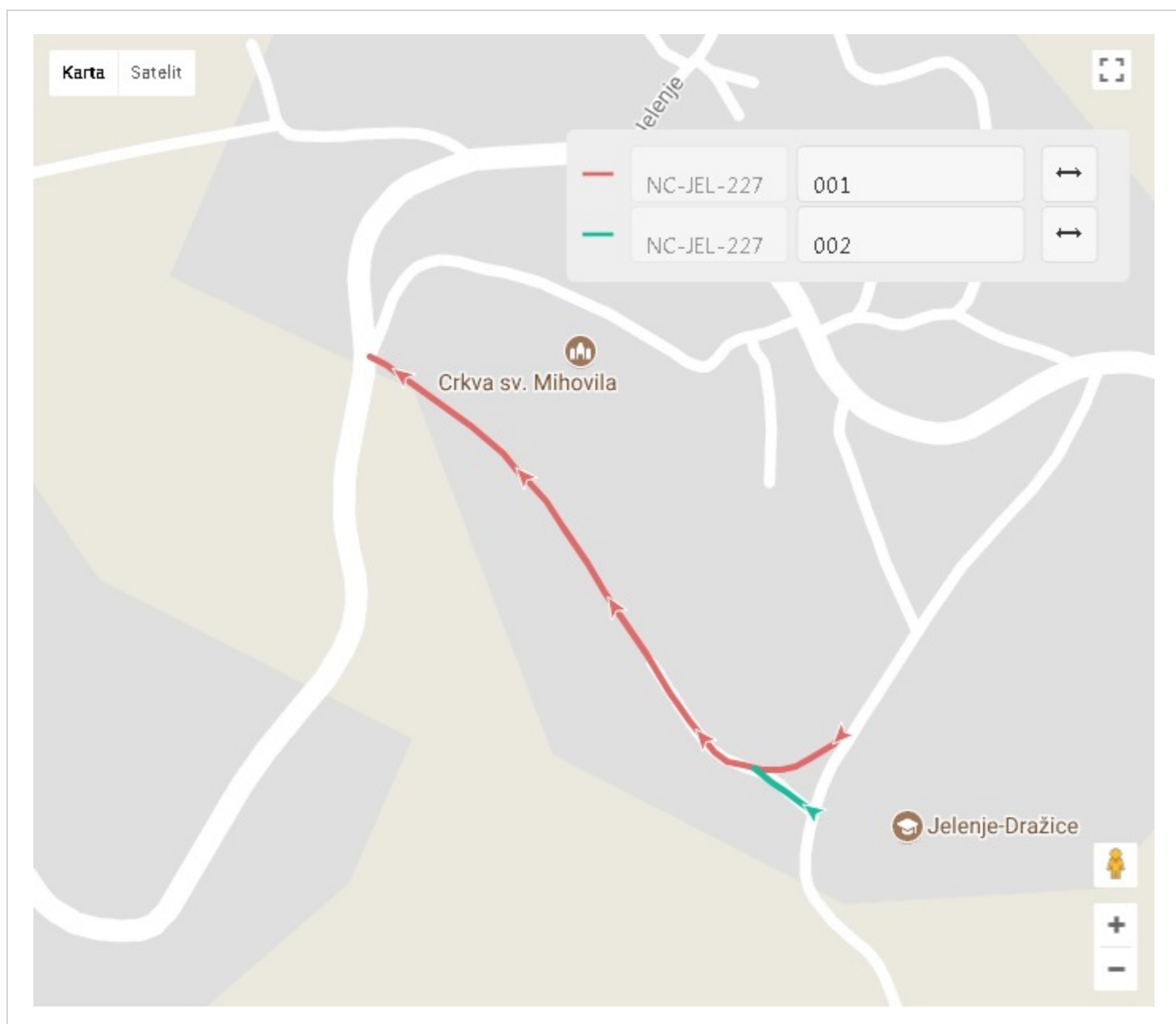


Naziv:	Od Jelenje kbr.75 do Lukeži kbr.2 (od Ž5026 do NC0229)
Broj/oznaka ceste:	NC-JEL-227
Kategorija ceste:	Nerazvrstana

Županija:	PRIMORSKO-GORANSKA
Lokalna samouprava:	Općina Jelenje
Mjesni odbor:	
Naselje:	Jelenje
Ulica/ulice:	
Mjesto pripravnosti:	

Duljina ceste - službeno:	0,394
Duljina ceste - GPS (km):	0,397

Prosječna visina - GPS (m):	300,12
------------------------------------	--------

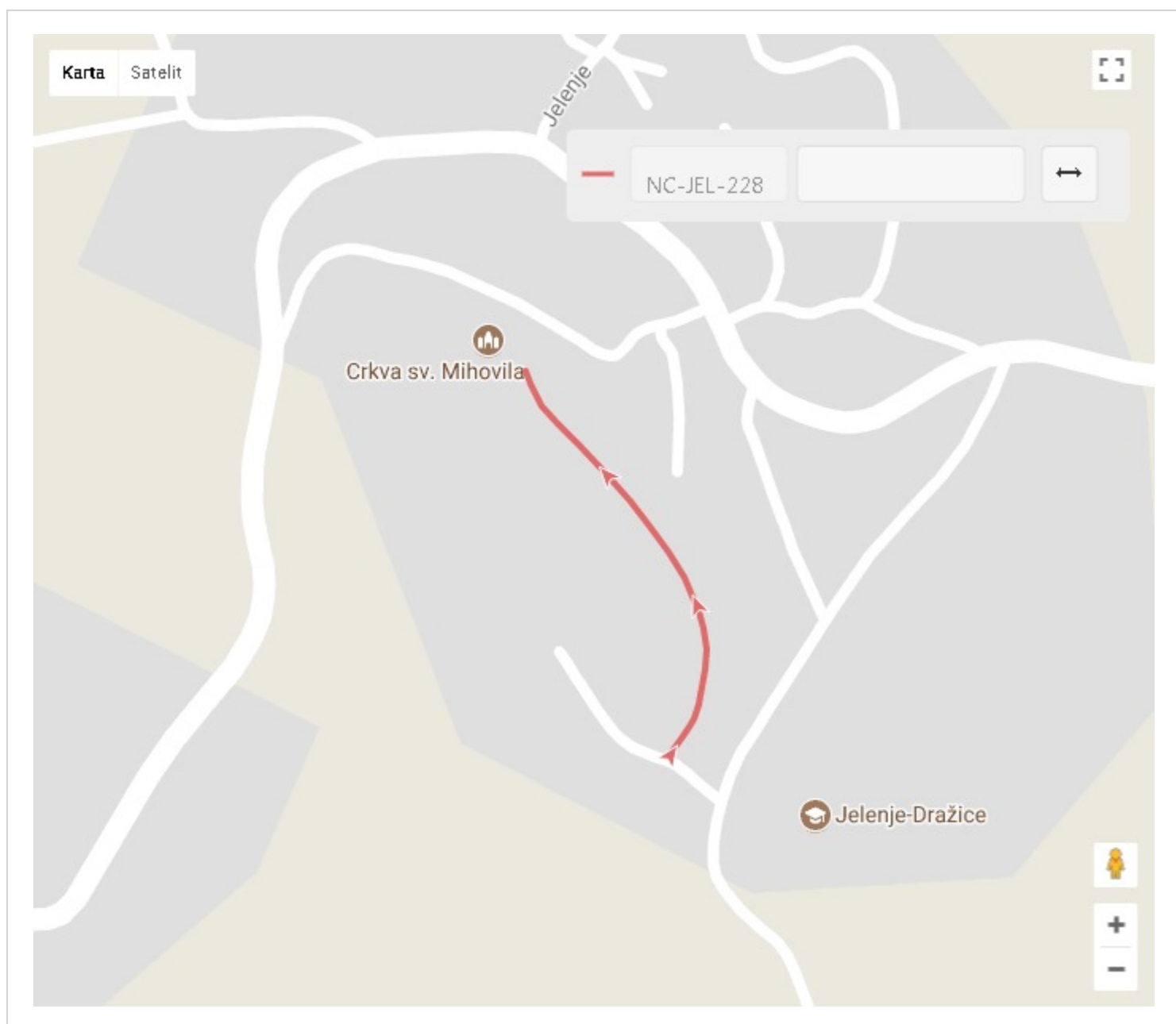


Naziv:	Od Lukeži do Crkva Sv. Mihovila (od NC0227)
Broj/oznaka ceste:	NC-JEL-228
Kategorija ceste:	Nerazvrstana

Županija:	PRIMORSKO-GORANSKA
Lokalna samouprava:	Općina Jelenje
Mjesni odbor:	
Naselje:	Jelenje
Ulica/ulice:	
Mjesto pripravnosti:	

Duljina ceste - službeno:	0,244
Duljina ceste - GPS (km):	0,240

Prosječna visina - GPS (m):	305,79
------------------------------------	--------

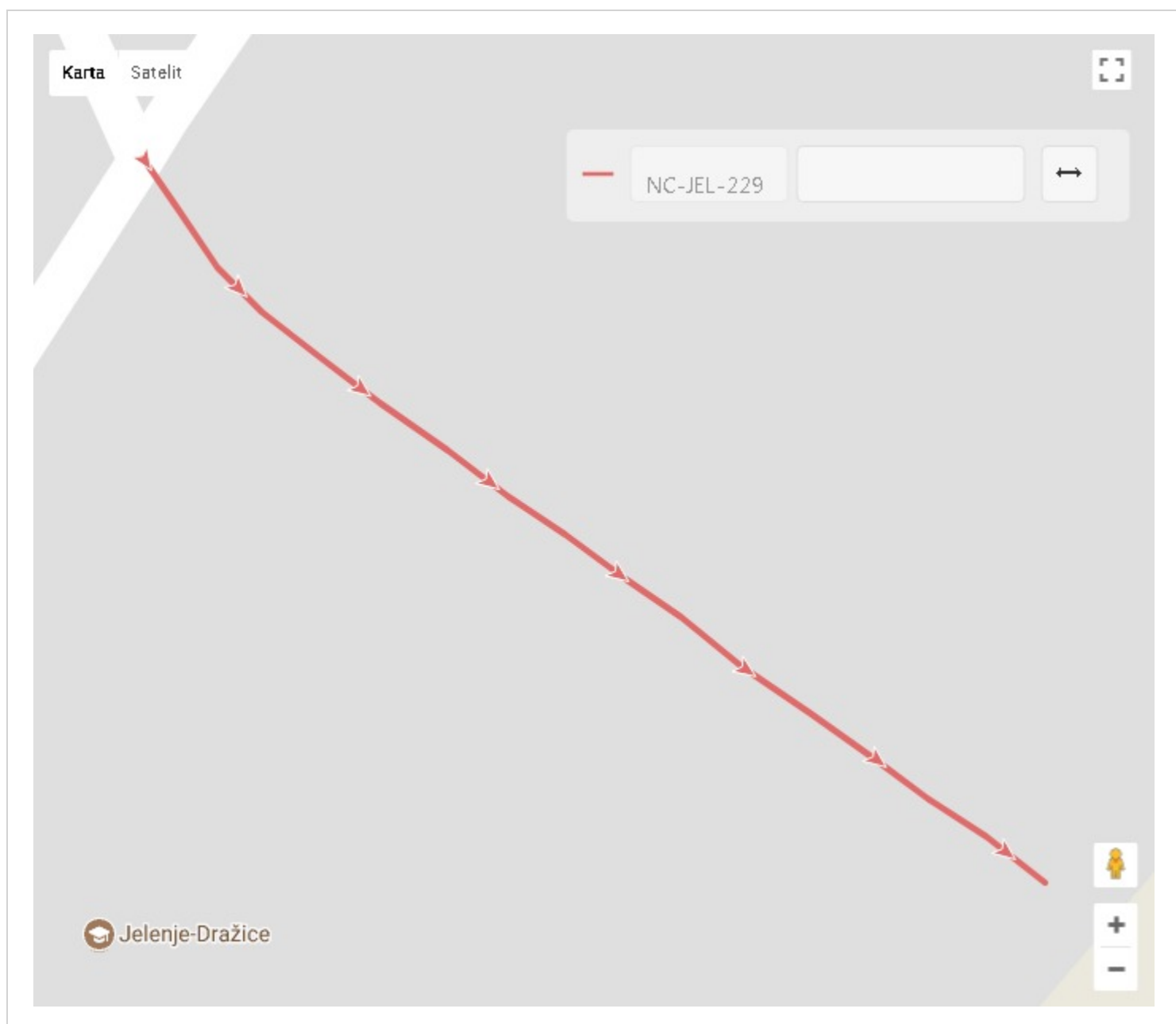


Naziv:	Od Jelenje kbr.16 do Kirinić (od NC0227)
Broj/oznaka ceste:	NC-JEL-229
Kategorija ceste:	Nerazvrstana

Županija:	PRIMORSKO-GORANSKA
Lokalna samouprava:	Općina Jelenje
Mjesni odbor:	
Naselje:	Jelenje
Ulica/ulice:	
Mjesto pripravnosti:	

Duljina ceste - službeno:	0,161
Duljina ceste - GPS (km):	0,154

Prosječna visina - GPS (m):	285,57
------------------------------------	--------

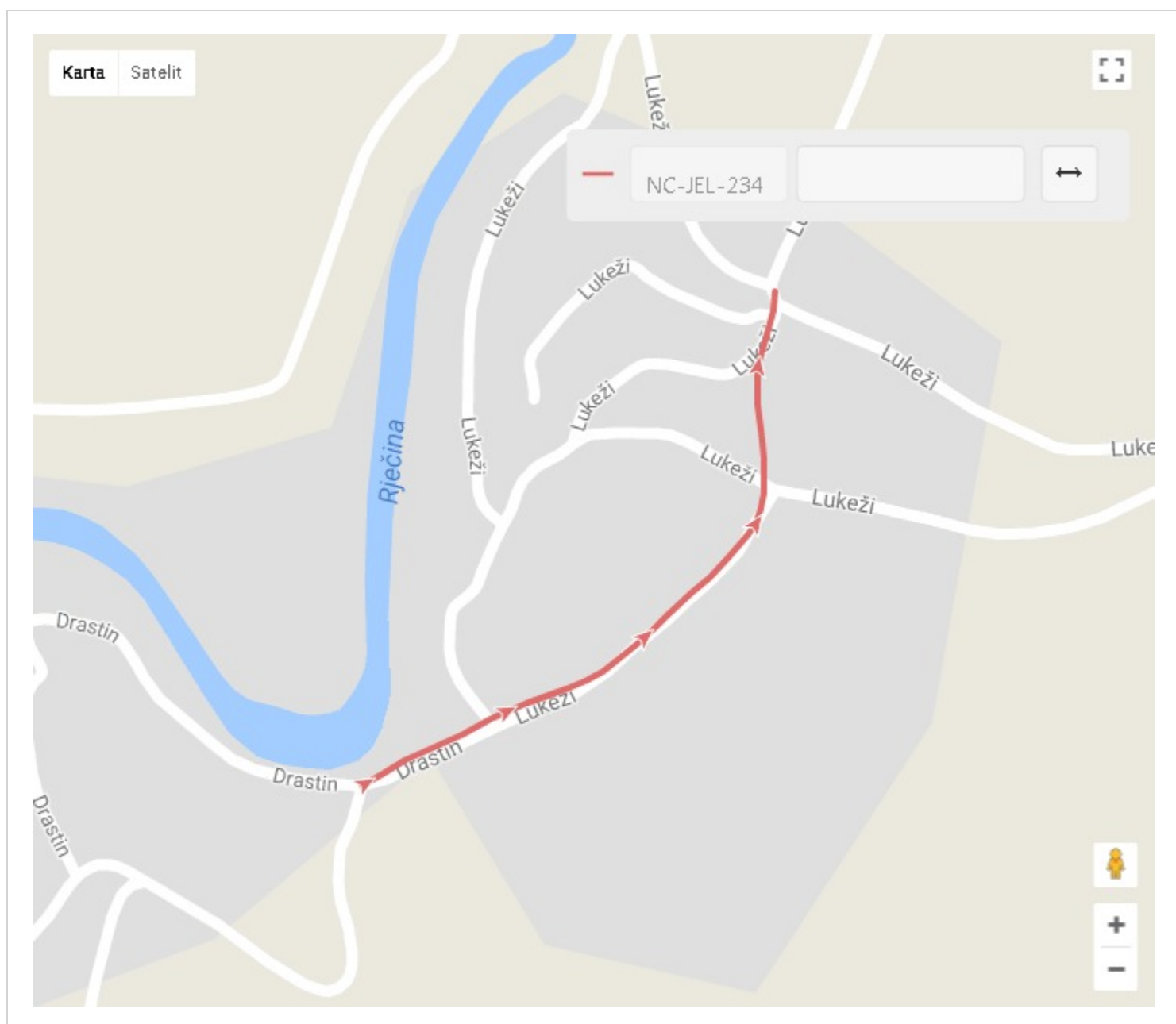


Naziv:	Od Lukeži kbr.18 do Drastin kbr.1/A (od Ž5026 do NC0237)
Broj/oznaka ceste:	NC-JEL-234
Kategorija ceste:	Nerazvrstana

Županija:	PRIMORSKO-GORANSKA
Lokalna samouprava:	Općina Jelenje
Mjesni odbor:	
Naselje:	Drastin, Lukeži
Ulica/ulice:	
Mjesto pripravnosti:	

Duljina ceste - službeno:	0,383
Duljina ceste - GPS (km):	0,378

Prosječna visina - GPS (m):	251,52
------------------------------------	--------

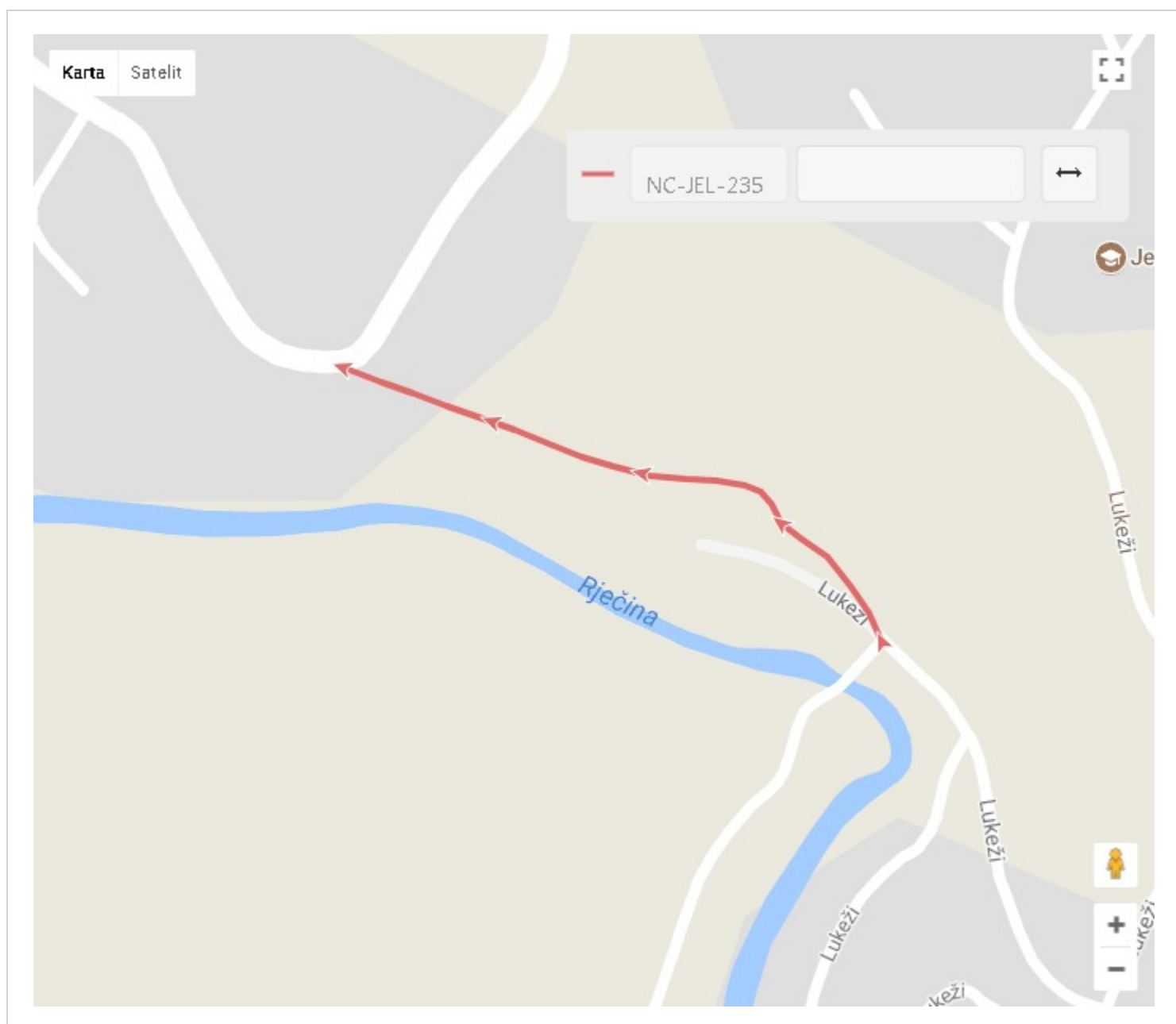


Naziv:	Od Lukeži kbr.16 do Ratulje kbr.28/A (od Ž5026 do Ž5055)
Broj/oznaka ceste:	NC-JEL-235
Kategorija ceste:	Nerazvrstana

Županija:	PRIMORSKO-GORANSKA
Lokalna samouprava:	Općina Jelenje
Mjesni odbor:	
Naselje:	Lukeži
Ulica/ulice:	
Mjesto pripravnosti:	

Duljina ceste - službeno:	0,369
Duljina ceste - GPS (km):	0,338

Prosječna visina - GPS (m):	269,25
------------------------------------	--------

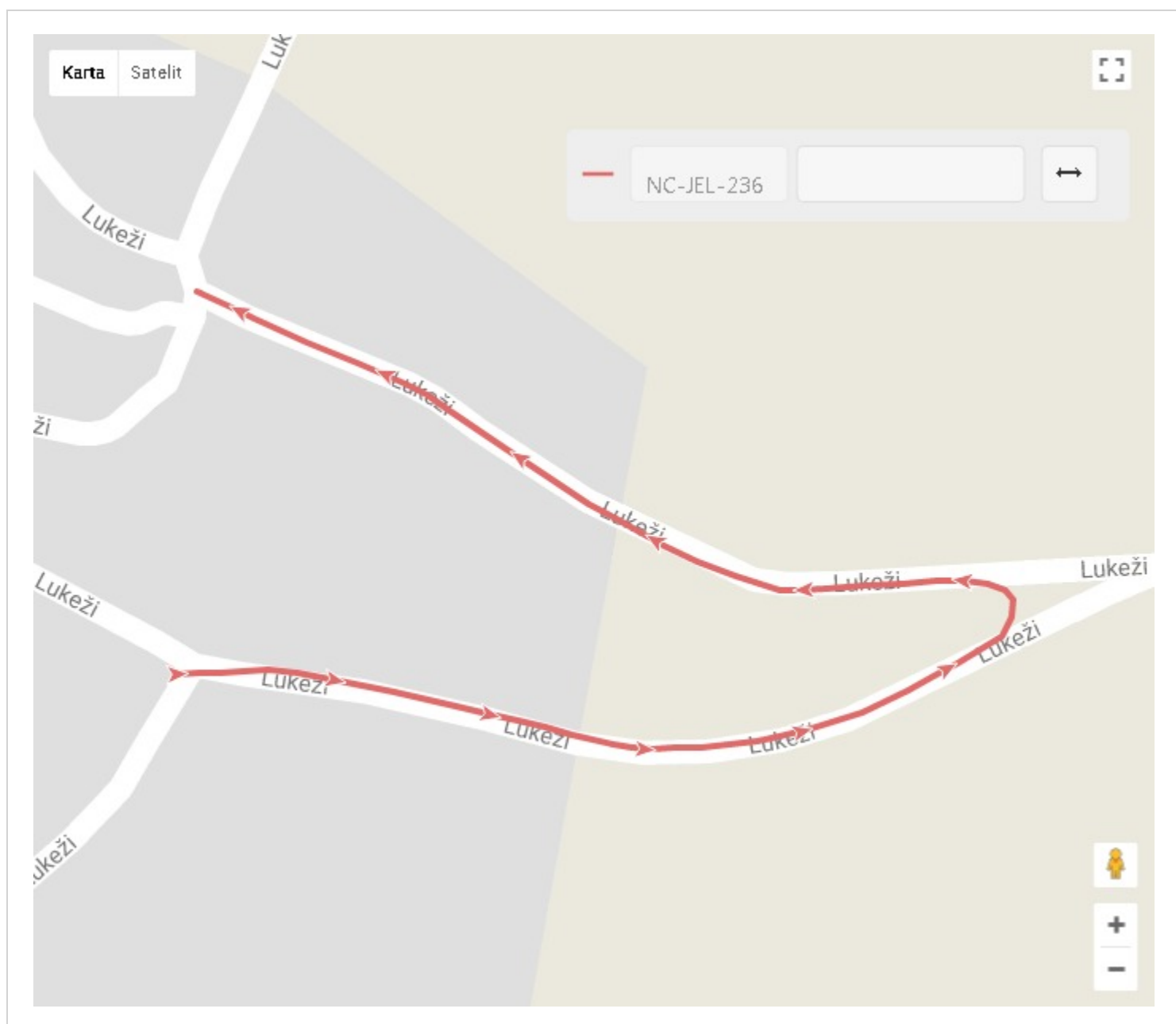


Naziv:	Od Lukeži kbr.56 do Lukeži kbr.21 (od NC0234 do NC0235)
Broj/oznaka ceste:	NC-JEL-236
Kategorija ceste:	Nerazvrstana

Županija:	PRIMORSKO-GORANSKA
Lokalna samouprava:	Općina Jelenje
Mjesni odbor:	
Naselje:	Lukeži
Ulica/ulice:	
Mjesto pripravnosti:	

Duljina ceste - službeno:	0,487
Duljina ceste - GPS (km):	0,475

Prosječna visina - GPS (m):	253,25
------------------------------------	--------

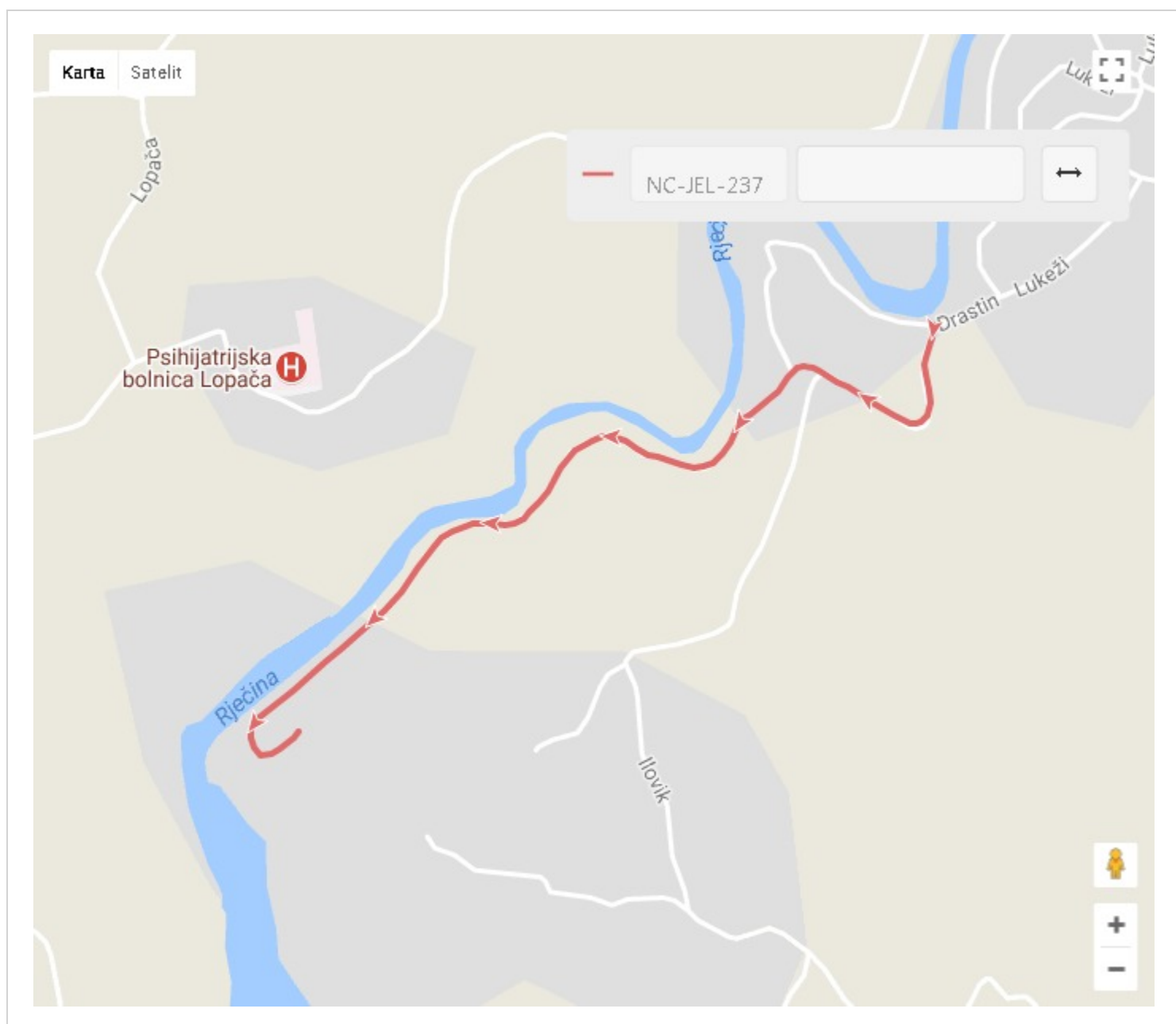


Naziv:	Od Drastin kbr.1/A do Valići kbr.14 (od NC0234 do NC0239)
Broj/oznaka ceste:	NC-JEL-237
Kategorija ceste:	Nerazvrstana

Županija:	PRIMORSKO-GORANSKA
Lokalna samouprava:	Općina Jelenje
Mjesni odbor:	
Naselje:	Drastin, Valići
Ulica/ulice:	
Mjesto pripravnosti:	

Duljina ceste - službeno:	1,097
Duljina ceste - GPS (km):	1,097

Prosječna visina - GPS (m):	257,63
------------------------------------	--------

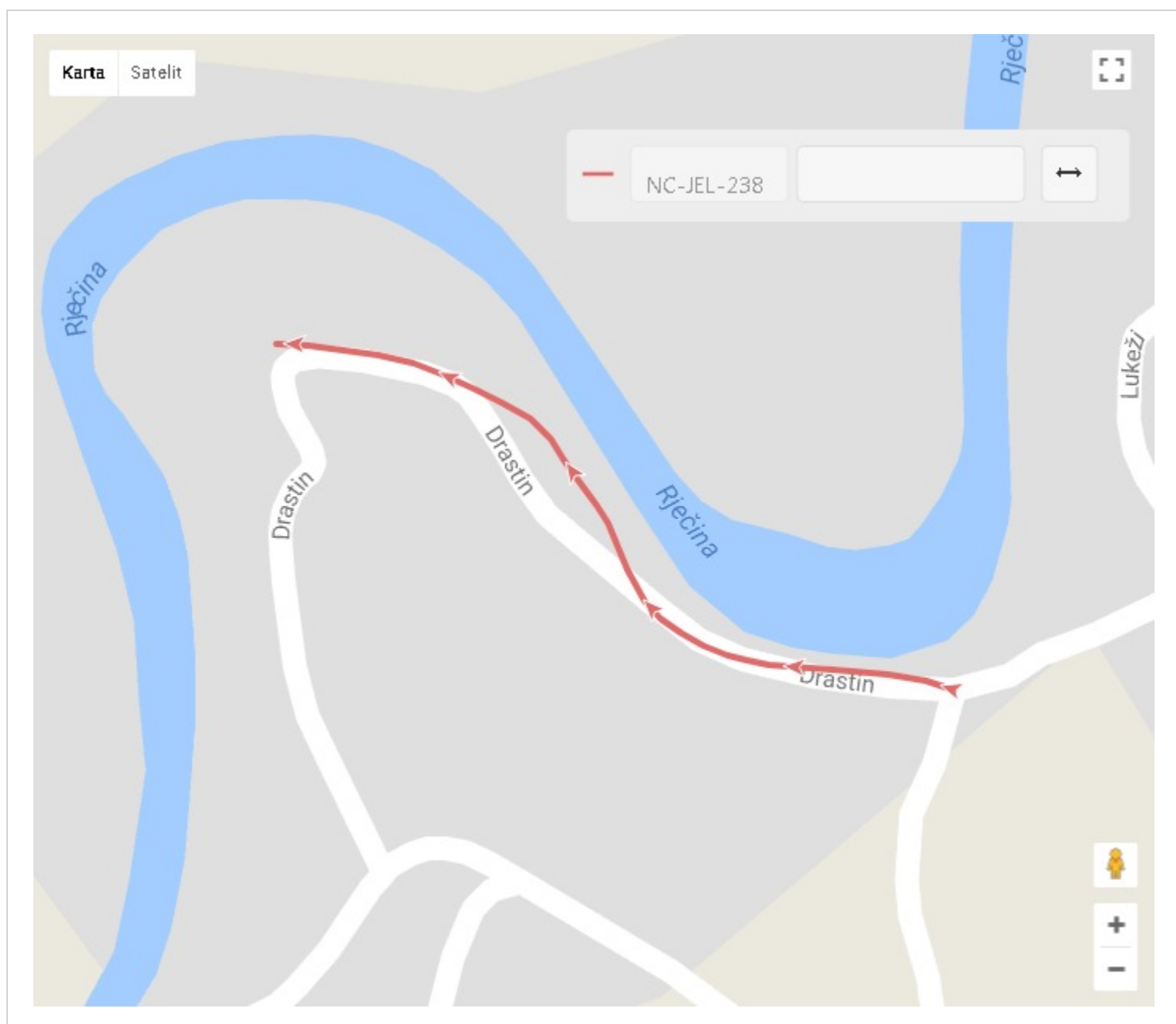


Naziv:	Od Drastin kbr.1/A do Drastin kbr.14 (od NC0234)
Broj/oznaka ceste:	NC-JEL-238
Kategorija ceste:	Nerazvrstana

Županija:	PRIMORSKO-GORANSKA
Lokalna samouprava:	Općina Jelenje
Mjesni odbor:	
Naselje:	Drastin
Ulica/ulice:	
Mjesto pripravnosti:	

Duljina ceste - službeno:	0,220
Duljina ceste - GPS (km):	0,216

Prosječna visina - GPS (m):	247,22
------------------------------------	--------

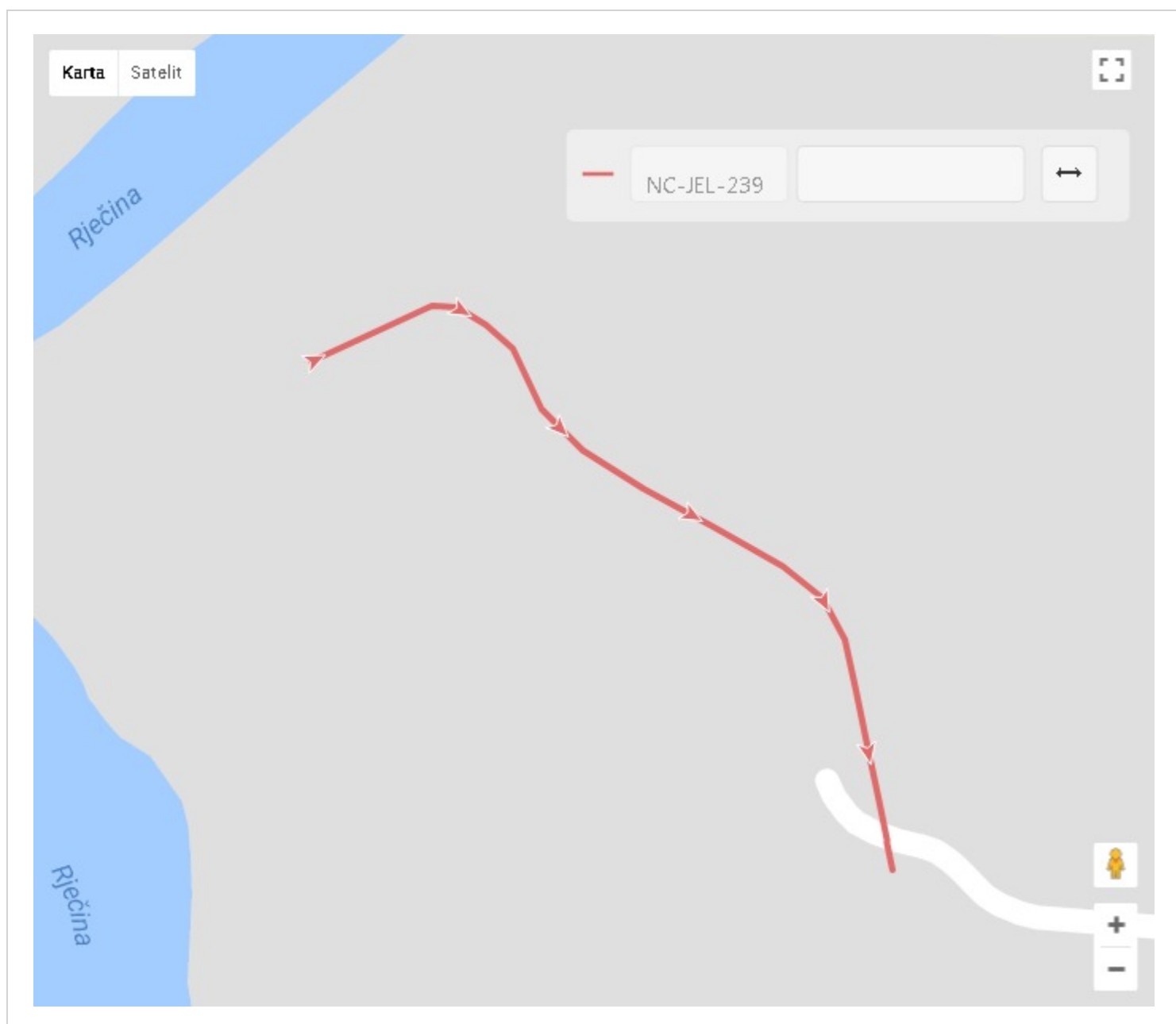


Naziv:	Od Valiči prema Iloviku (od NC0237)
Broj/oznaka ceste:	NC-JEL-239
Kategorija ceste:	Nerazvrstana

Županija:	PRIMORSKO-GORANSKA
Lokalna samouprava:	Općina Jelenje
Mjesni odbor:	
Naselje:	Valiči
Ulica/ulice:	
Mjesto pripravnosti:	

Duljina ceste - službeno:	0,231
Duljina ceste - GPS (km):	0,242

Prosječna visina - GPS (m):	274,87
------------------------------------	--------

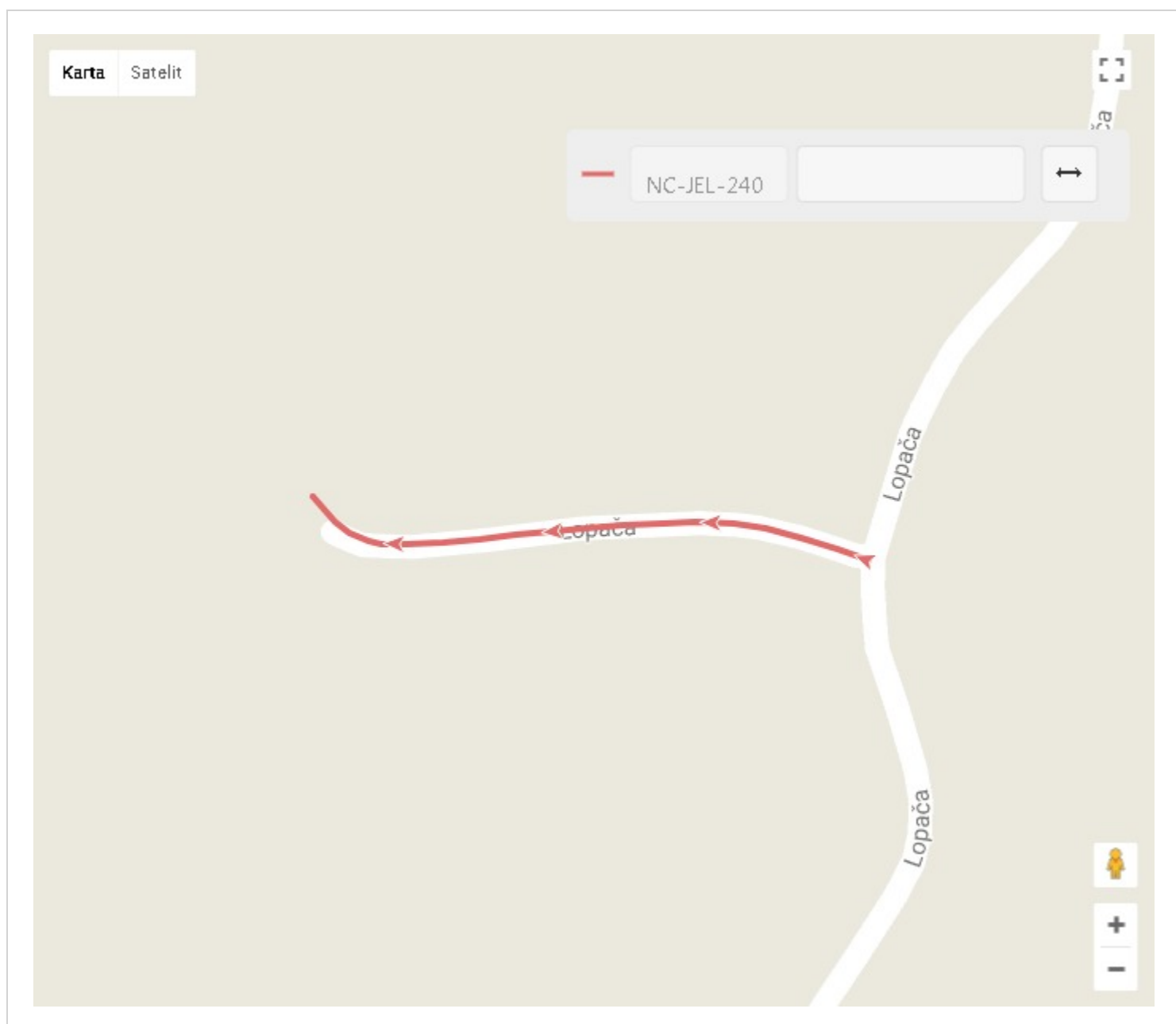


Naziv:	Od Lopača kbr.10/B do Lopača kbr.10/D (od L58020)
Broj/oznaka ceste:	NC-JEL-240
Kategorija ceste:	Nerazvrstana

Županija:	PRIMORSKO-GORANSKA
Lokalna samouprava:	Općina Jelenje
Mjesni odbor:	
Naselje:	Lopača
Ulica/ulice:	
Mjesto pripravnosti:	

Duljina ceste - službeno:	0,158
Duljina ceste - GPS (km):	0,153

Prosječna visina - GPS (m):	300,07
------------------------------------	--------

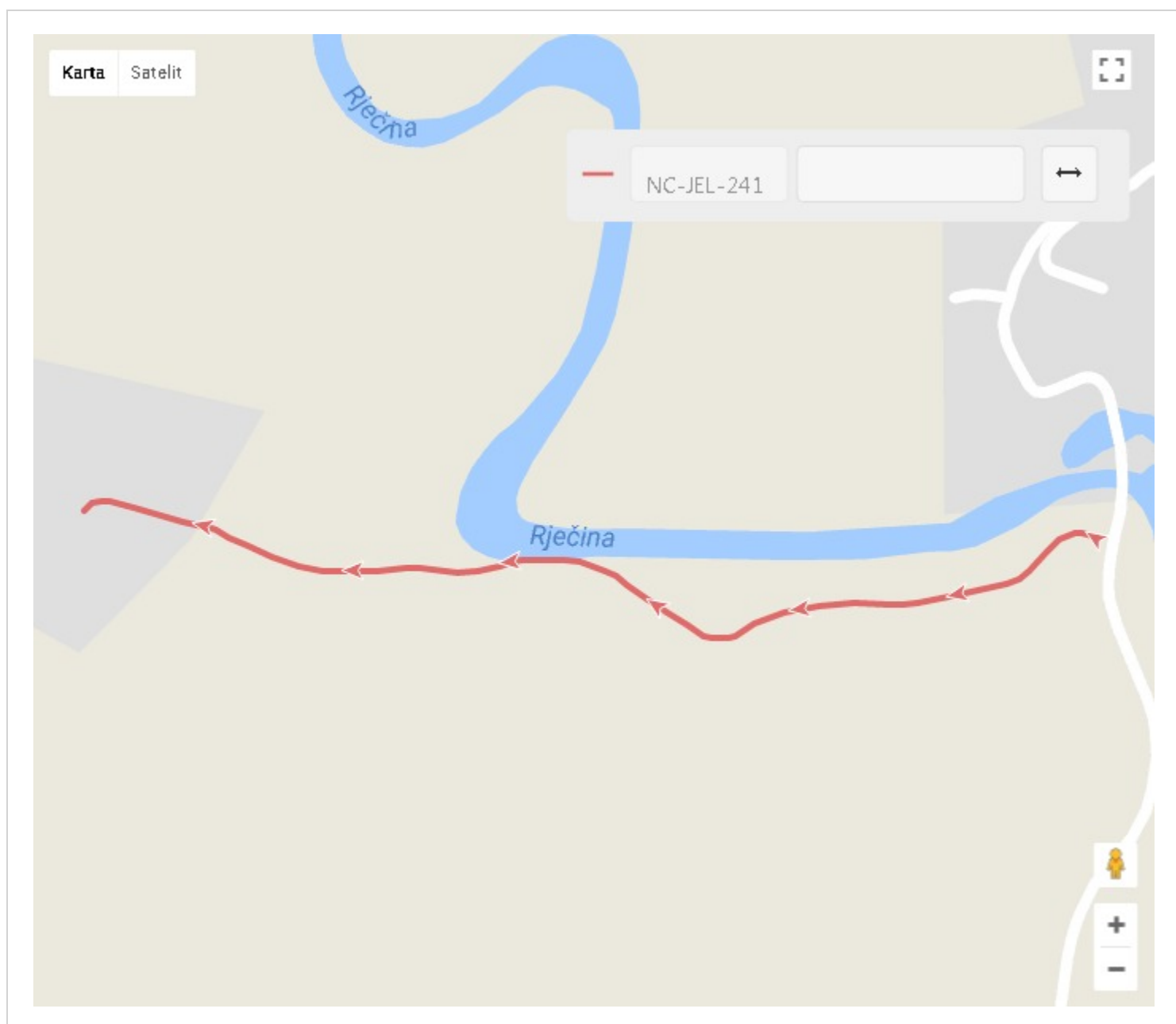


Naziv:	Od Lopača kbr.1/B do Baštijani kbr.4 (od L58020)
Broj/oznaka ceste:	NC-JEL-241
Kategorija ceste:	Nerazvrstana

Županija:	PRIMORSKO-GORANSKA
Lokalna samouprava:	Općina Jelenje
Mjesni odbor:	
Naselje:	Lopača, Baštijani
Ulica/ulice:	
Mjesto pripravnosti:	

Duljina ceste - službeno:	0,594
Duljina ceste - GPS (km):	0,571

Prosječna visina - GPS (m):	281,84
------------------------------------	--------

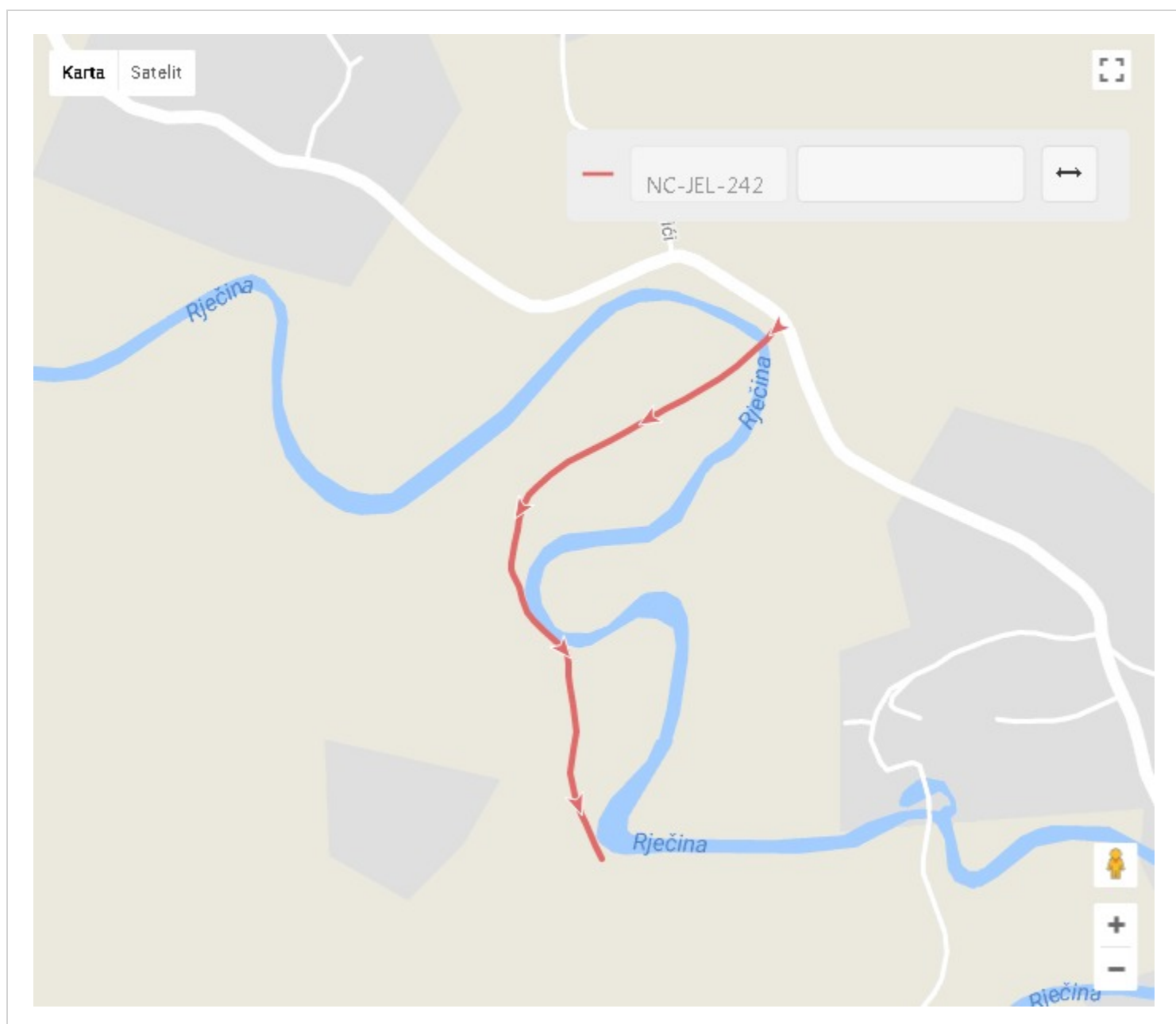


Naziv:	Od NC0241 preko Baštijani kbr.5 do Lubarska kbr.30/8 (od NC0241 do Ž5055)
Broj/oznaka ceste:	NC-JEL-242
Kategorija ceste:	Nerazvrstana

Županija:	PRIMORSKO-GORANSKA
Lokalna samouprava:	Općina Jelenje
Mjesni odbor:	
Naselje:	Baštijani
Ulica/ulice:	
Mjesto pripravnosti:	

Duljina ceste - službeno:	0,737
Duljina ceste - GPS (km):	0,737

Prosječna visina - GPS (m):	277,96
------------------------------------	--------

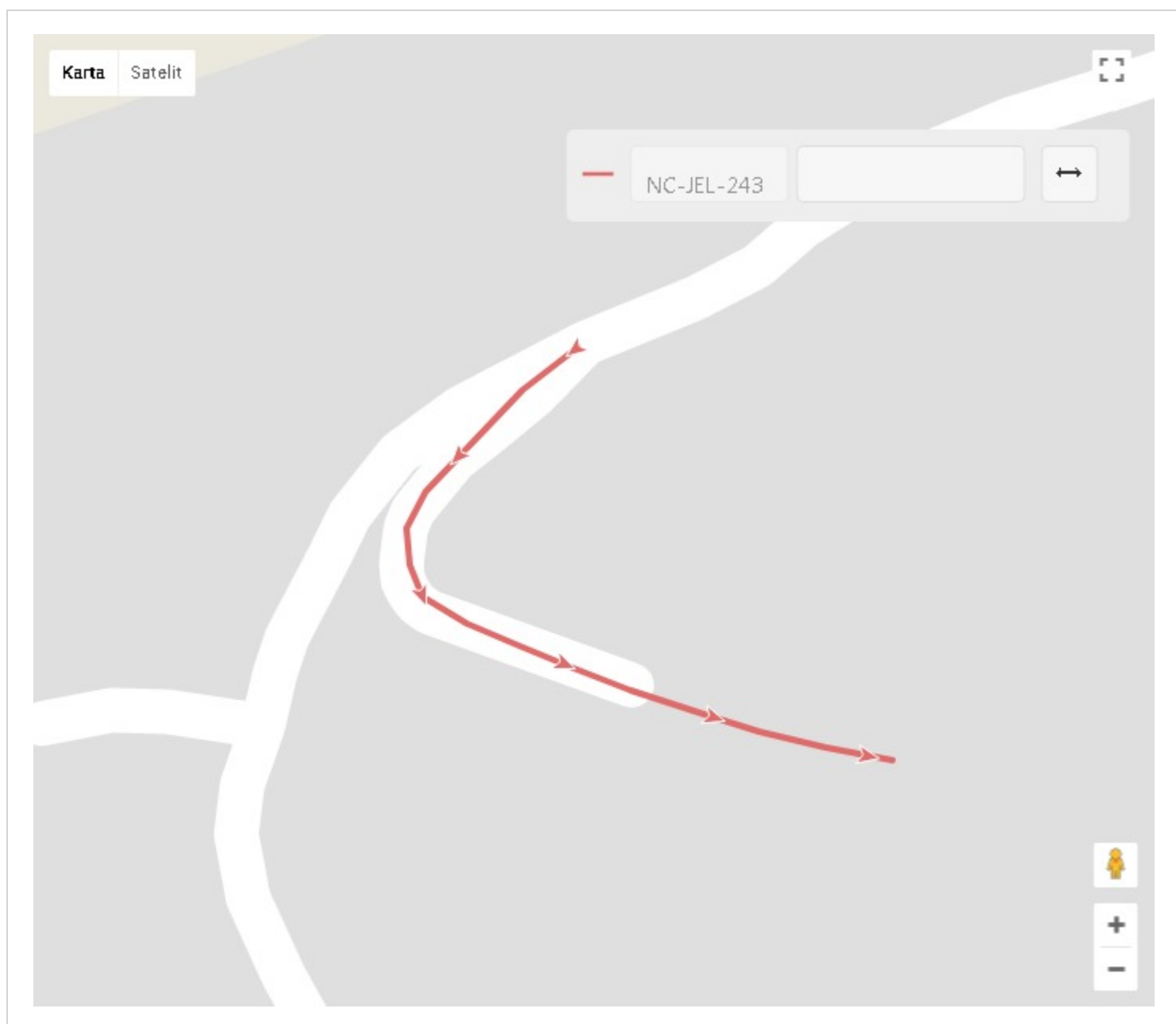


Naziv:	Od Martinovo Selo kbr.15 do Martinovo Selo kbr.26 (od L58020)
Broj/oznaka ceste:	NC-JEL-243
Kategorija ceste:	Nerazvrstana

Županija:	PRIMORSKO-GORANSKA
Lokalna samouprava:	Općina Jelenje
Mjesni odbor:	
Naselje:	Martinovo Selo
Ulica/ulice:	
Mjesto pripravnosti:	

Duljina ceste - službeno:	0,132
Duljina ceste - GPS (km):	0,109

Prosječna visina - GPS (m):	282,61
------------------------------------	--------



Naziv:	Od Martinovo Selo kbr.1 do Martinovo Selo kbr.8 (od Ž5055)
Broj/oznaka ceste:	NC-JEL-244
Kategorija ceste:	Nerazvrstana

Županija:	PRIMORSKO-GORANSKA
Lokalna samouprava:	Općina Jelenje
Mjesni odbor:	
Naselje:	Martinovo Selo
Ulica/ulice:	
Mjesto pripravnosti:	

Duljina ceste - službeno:	0,135
Duljina ceste - GPS (km):	0,134

Prosječna visina - GPS (m):	278,71
------------------------------------	--------

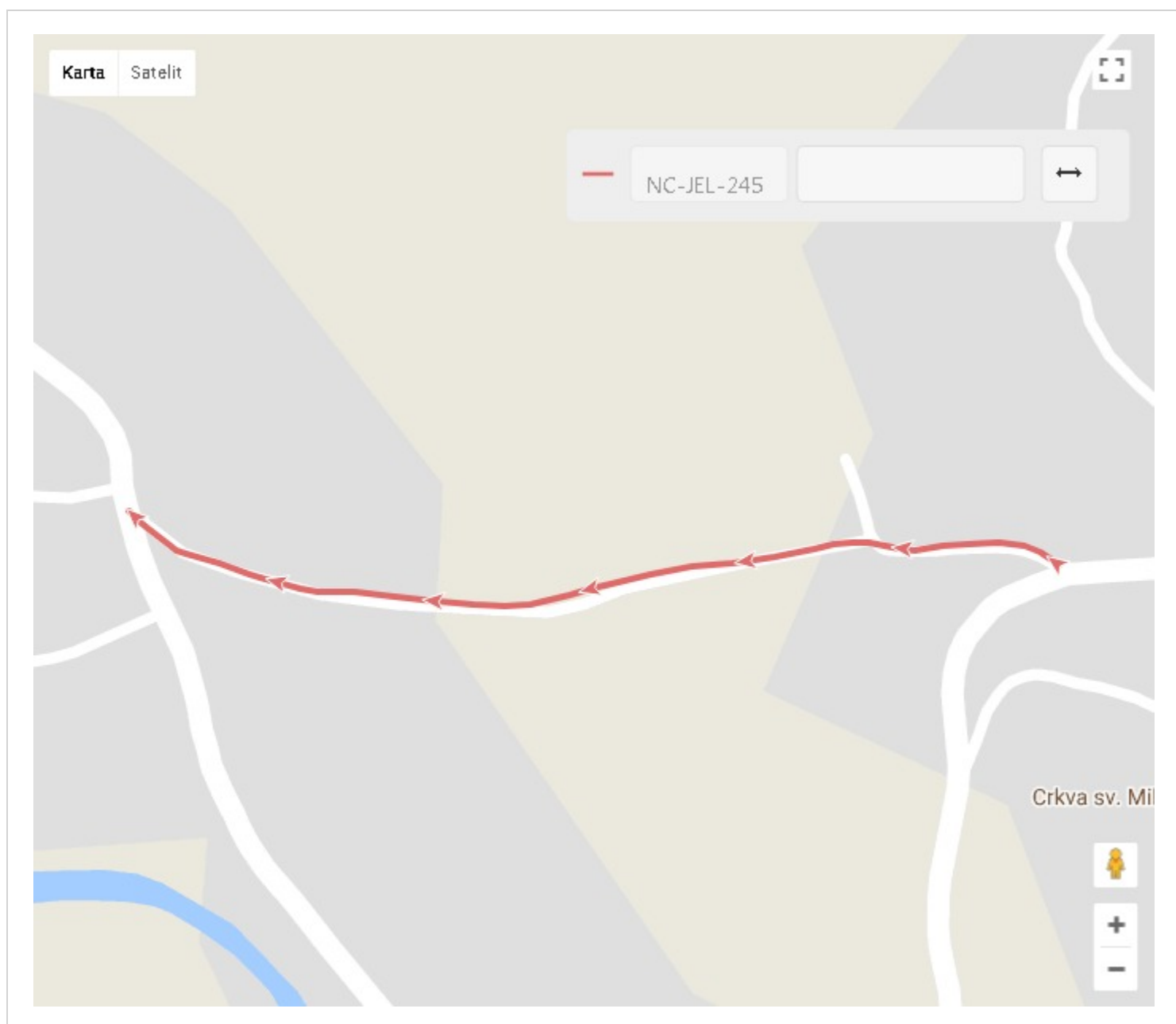


Naziv:	Od Lubarska kbr.4 do Jelenje kbr.74 (od Ž5055 do Ž5055)
Broj/oznaka ceste:	NC-JEL-245
Kategorija ceste:	Nerazvrstana

Županija:	PRIMORSKO-GORANSKA
Lokalna samouprava:	Općina Jelenje
Mjesni odbor:	
Naselje:	Lubarska, Jelenje
Ulica/ulice:	
Mjesto pripravnosti:	

Duljina ceste - službeno:	0,521
Duljina ceste - GPS (km):	0,510

Prosječna visina - GPS (m):	297,91
------------------------------------	--------

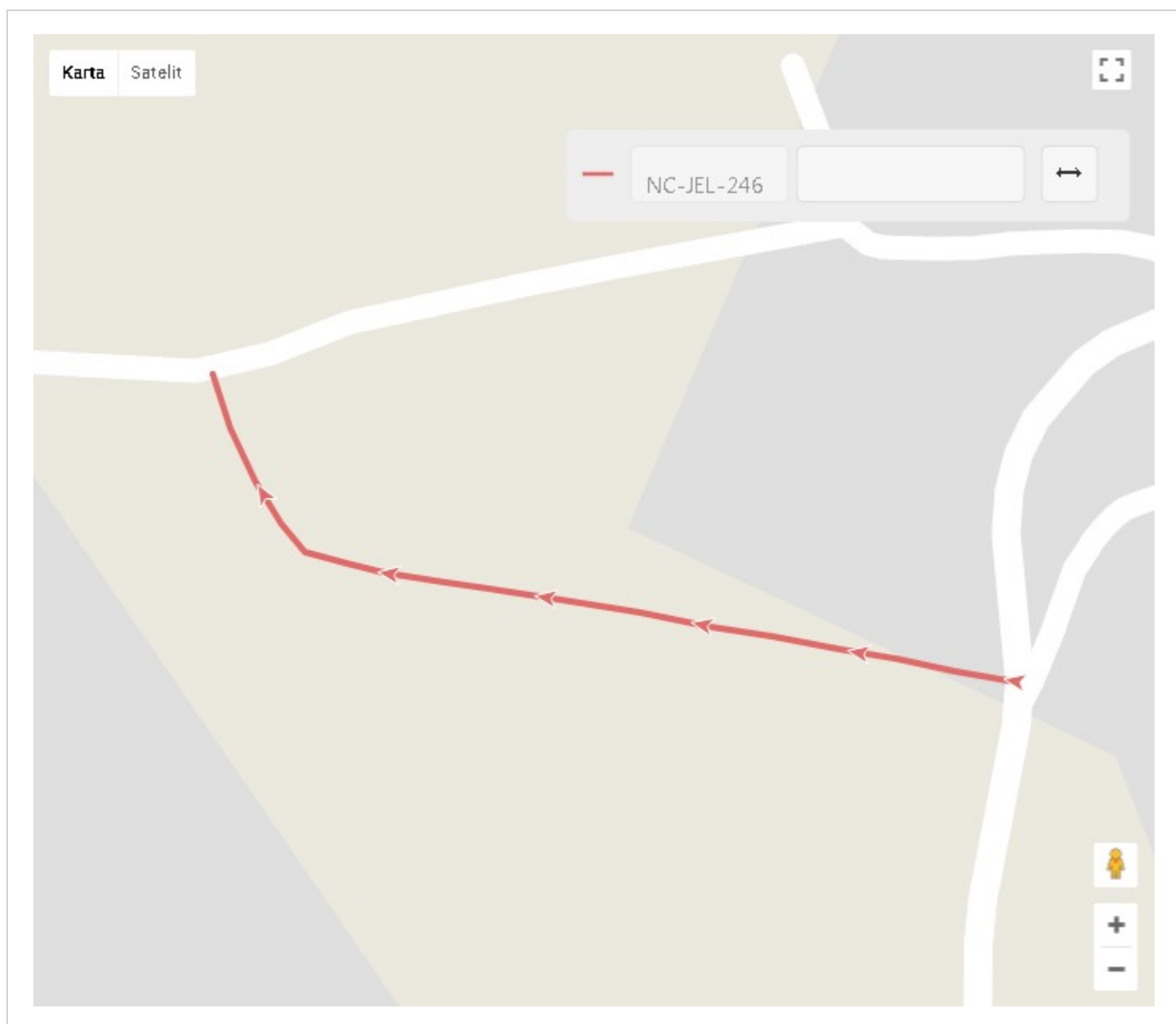


Naziv:	Od NC0245 do Ž5055 kod Jelenje kbr.80
Broj/oznaka ceste:	NC-JEL-246
Kategorija ceste:	Nerazvrstana

Županija:	PRIMORSKO-GORANSKA
Lokalna samouprava:	Općina Jelenje
Mjesni odbor:	
Naselje:	Jelenje
Ulica/ulice:	
Mjesto pripravnosti:	

Duljina ceste - službeno:	0,257
Duljina ceste - GPS (km):	0,245

Prosječna visina - GPS (m):	314,53
------------------------------------	--------

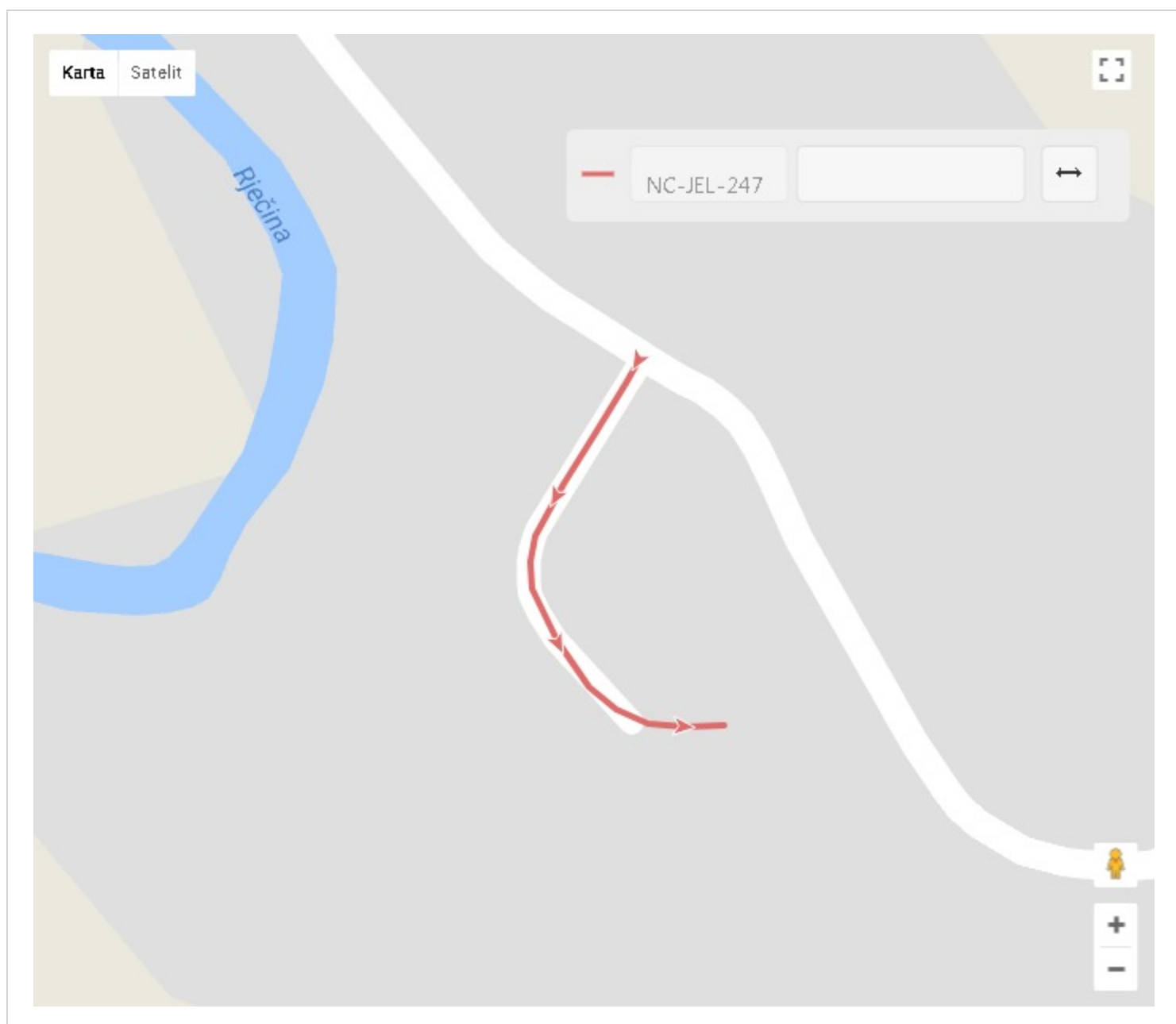


Naziv:	Od Ratulje kbr.12 do Ratulje kbr.27/A (od Ž5055)
Broj/oznaka ceste:	NC-JEL-247
Kategorija ceste:	Nerazvrstana

Županija:	PRIMORSKO-GORANSKA
Lokalna samouprava:	Općina Jelenje
Mjesni odbor:	
Naselje:	Ratulje
Ulica/ulice:	
Mjesto pripravnosti:	

Duljina ceste - službeno:	0,145
Duljina ceste - GPS (km):	0,137

Prosječna visina - GPS (m):	280,96
------------------------------------	--------

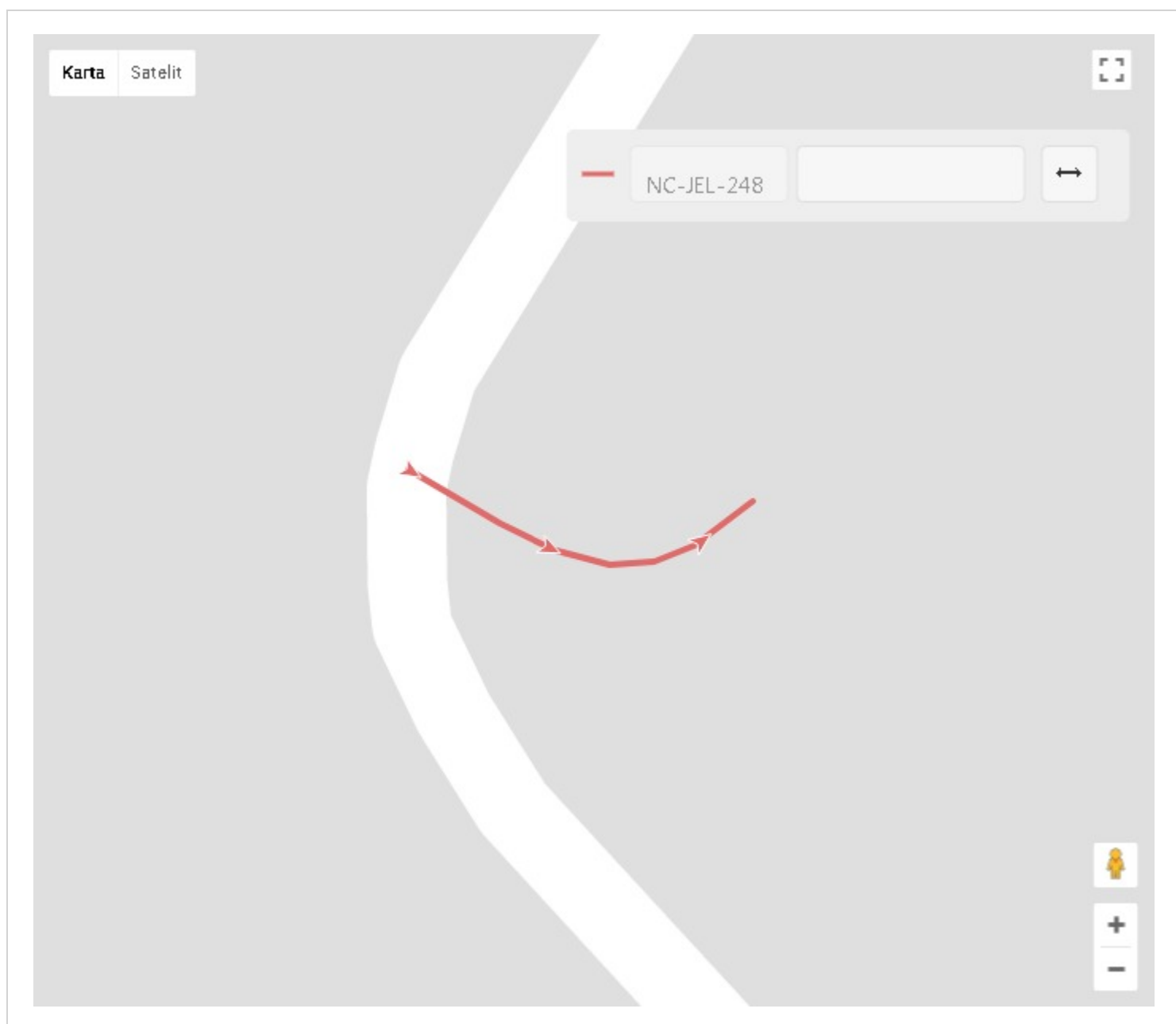


Naziv:	Od Ratulje kbr.19 do Ratulje kbr.20 (od NC0247)
Broj/oznaka ceste:	NC-JEL-248
Kategorija ceste:	Nerazvrstana

Županija:	PRIMORSKO-GORANSKA
Lokalna samouprava:	Općina Jelenje
Mjesni odbor:	
Naselje:	Ratulje
Ulica/ulice:	
Mjesto pripravnosti:	

Duljina ceste - službeno:	0,032
Duljina ceste - GPS (km):	0,025

Prosječna visina - GPS (m):	281,17
------------------------------------	--------

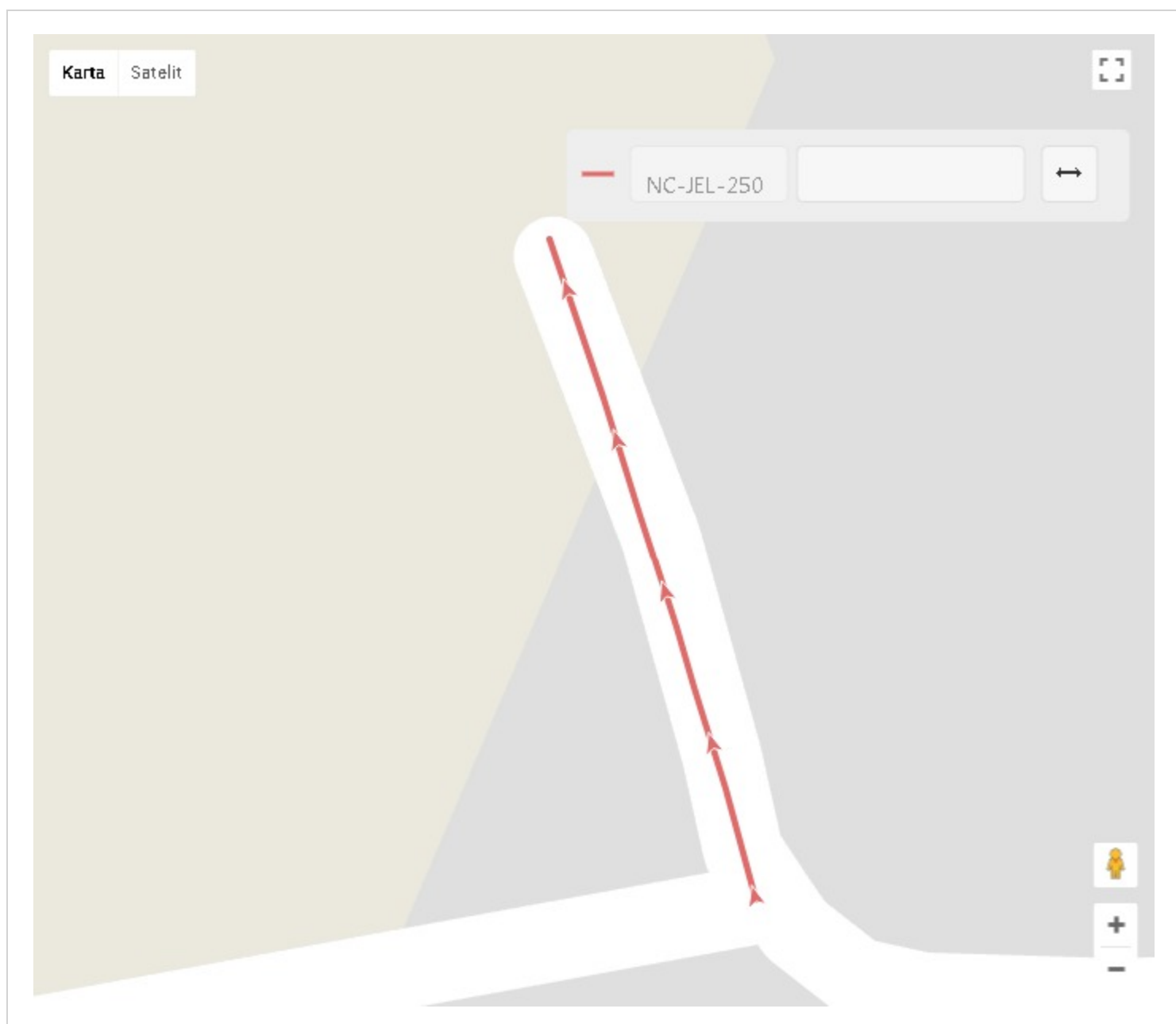


Naziv:	Od Jelenje kbr.83 do Jelenje kbr.84 (od NC0245 do NC0251)
Broj/oznaka ceste:	NC-JEL-250
Kategorija ceste:	Nerazvrstana

Županija:	PRIMORSKO-GORANSKA
Lokalna samouprava:	Općina Jelenje
Mjesni odbor:	
Naselje:	Jelenje
Ulica/ulice:	
Mjesto pripravnosti:	

Duljina ceste - službeno:	0,050
Duljina ceste - GPS (km):	0,046

Prosječna visina - GPS (m):	302,40
------------------------------------	--------

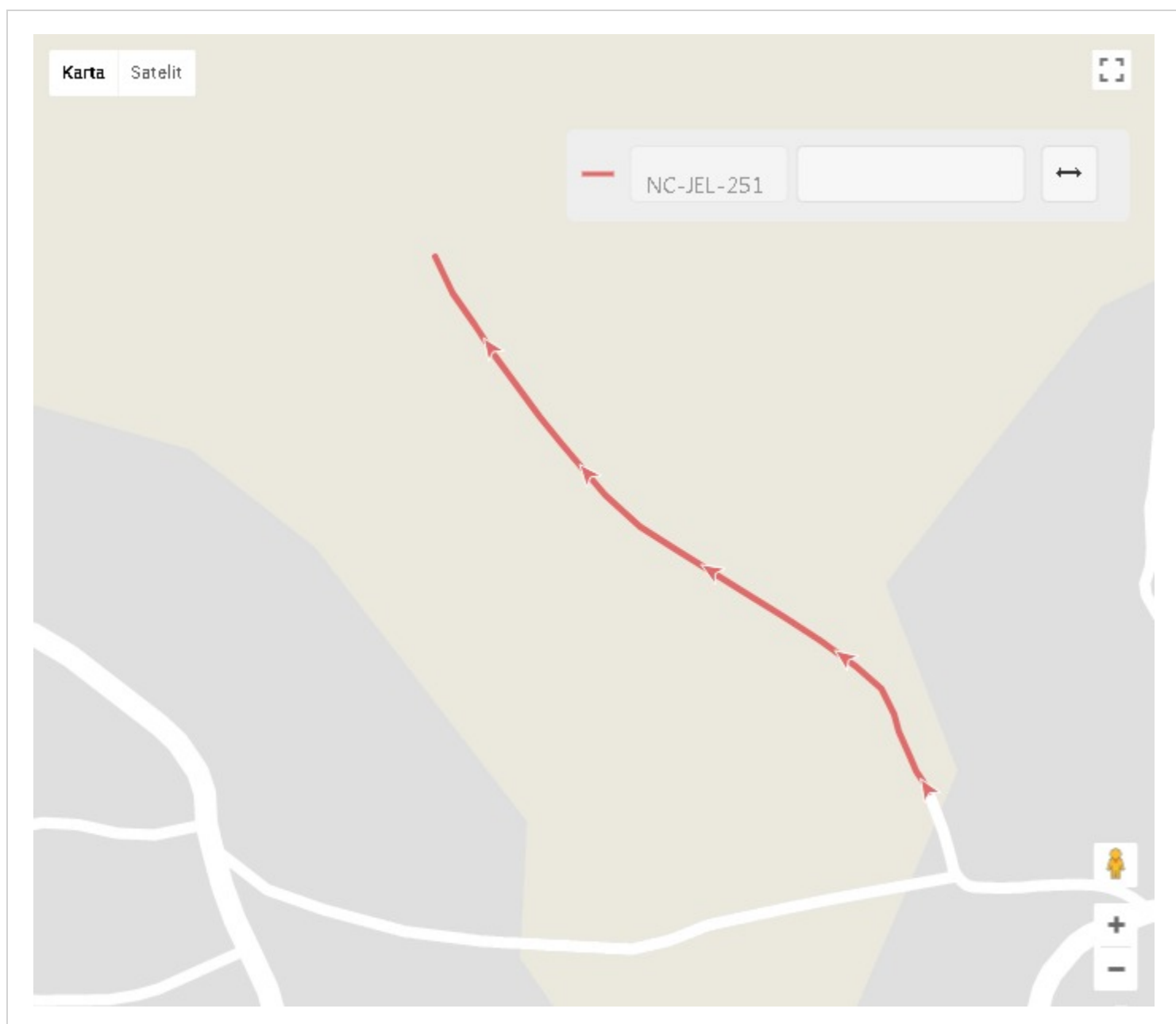


Naziv:	Od Jelenje kbr.84 prema Jubišin (od NC0250)
Broj/oznaka ceste:	NC-JEL-251
Kategorija ceste:	Nerazvrstana

Županija:	PRIMORSKO-GORANSKA
Lokalna samouprava:	Općina Jelenje
Mjesni odbor:	
Naselje:	Jelenje
Ulica/ulice:	
Mjesto pripravnosti:	

Duljina ceste - službeno:	0,406
Duljina ceste - GPS (km):	0,393

Prosječna visina - GPS (m):	310,39
------------------------------------	--------

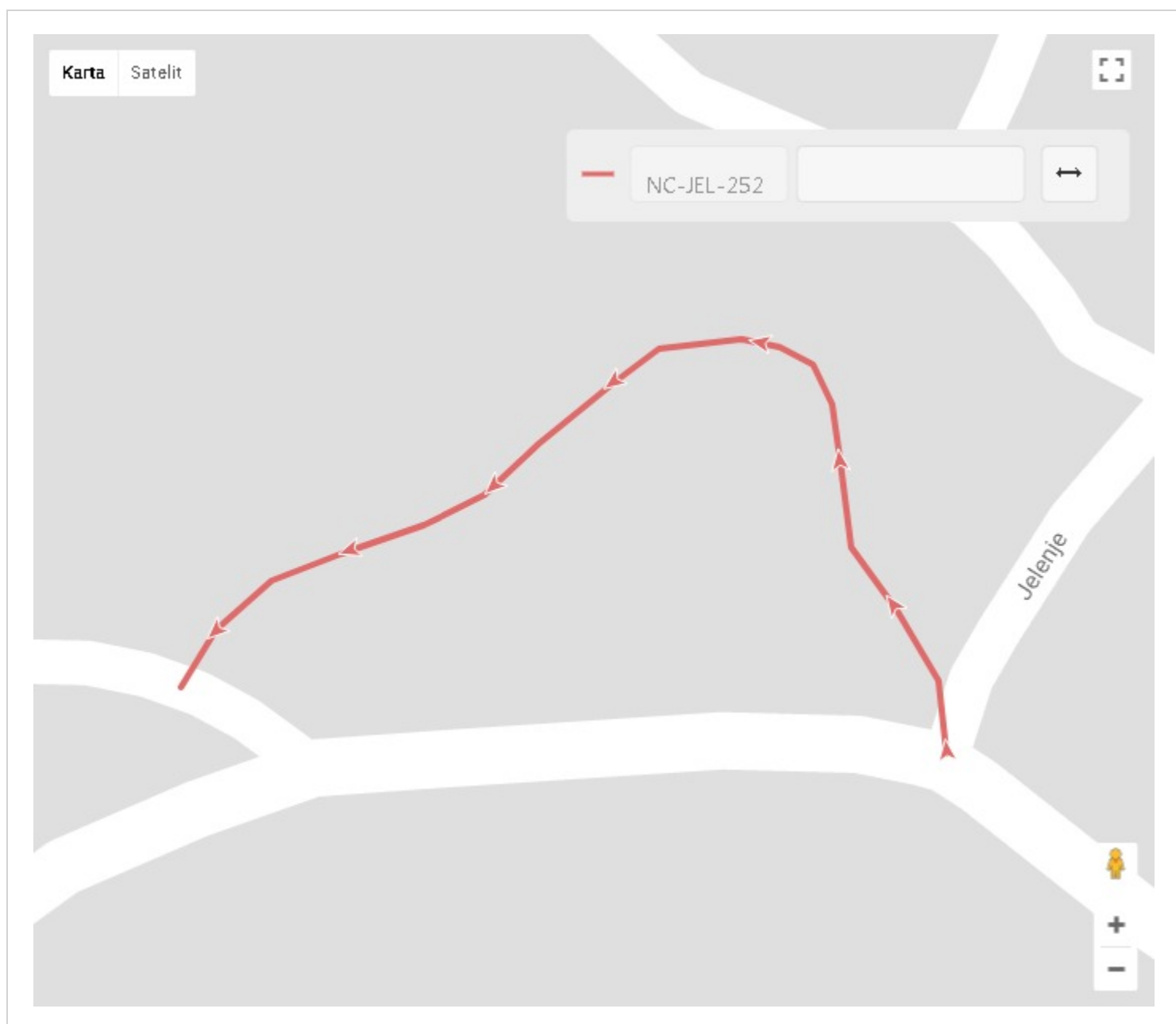


Naziv:	Od Jelenje kbr.82 preko Jelenje kbr.91 do Jelenje kbr.88 (od NC0245 do Ž5055)
Broj/oznaka ceste:	NC-JEL-252
Kategorija ceste:	Nerazvrstana

Županija:	PRIMORSKO-GORANSKA
Lokalna samouprava:	Općina Jelenje
Mjesni odbor:	
Naselje:	Jelenje
Ulica/ulice:	
Mjesto pripravnosti:	

Duljina ceste - službeno:	0,152
Duljina ceste - GPS (km):	0,156

Prosječna visina - GPS (m):	300,94
------------------------------------	--------

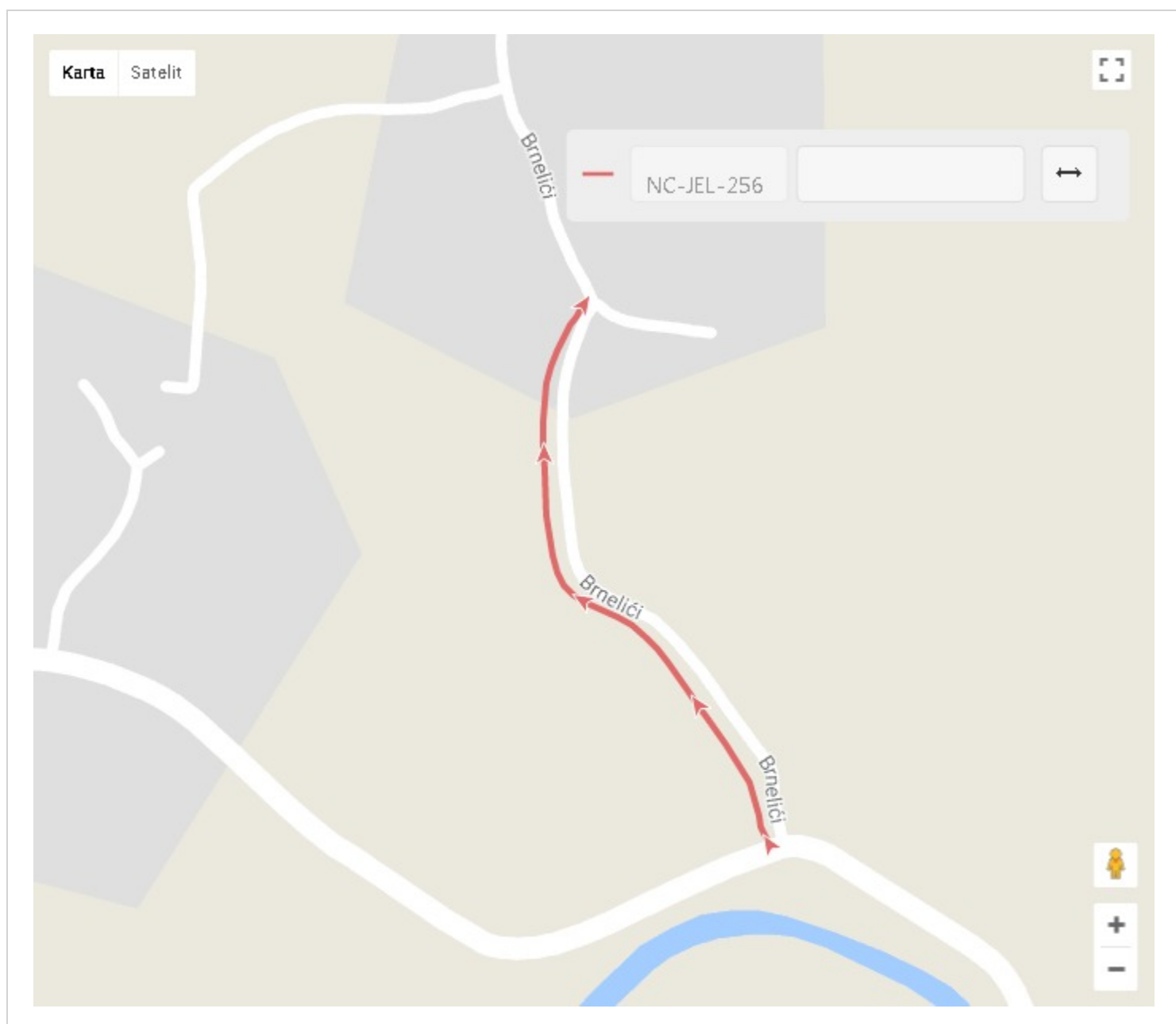


Naziv:	Od Brneliči kbr.2 do Brneliči kbr.8 (od Ž5055 do NC0257)
Broj/oznaka ceste:	NC-JEL-256
Kategorija ceste:	Nerazvrstana

Županija:	PRIMORSKO-GORANSKA
Lokalna samouprava:	Općina Jelenje
Mjesni odbor:	
Naselje:	Milaši
Ulica/ulice:	
Mjesto pripravnosti:	

Duljina ceste - službeno:	0,338
Duljina ceste - GPS (km):	0,338

Prosječna visina - GPS (m):	279,57
------------------------------------	--------

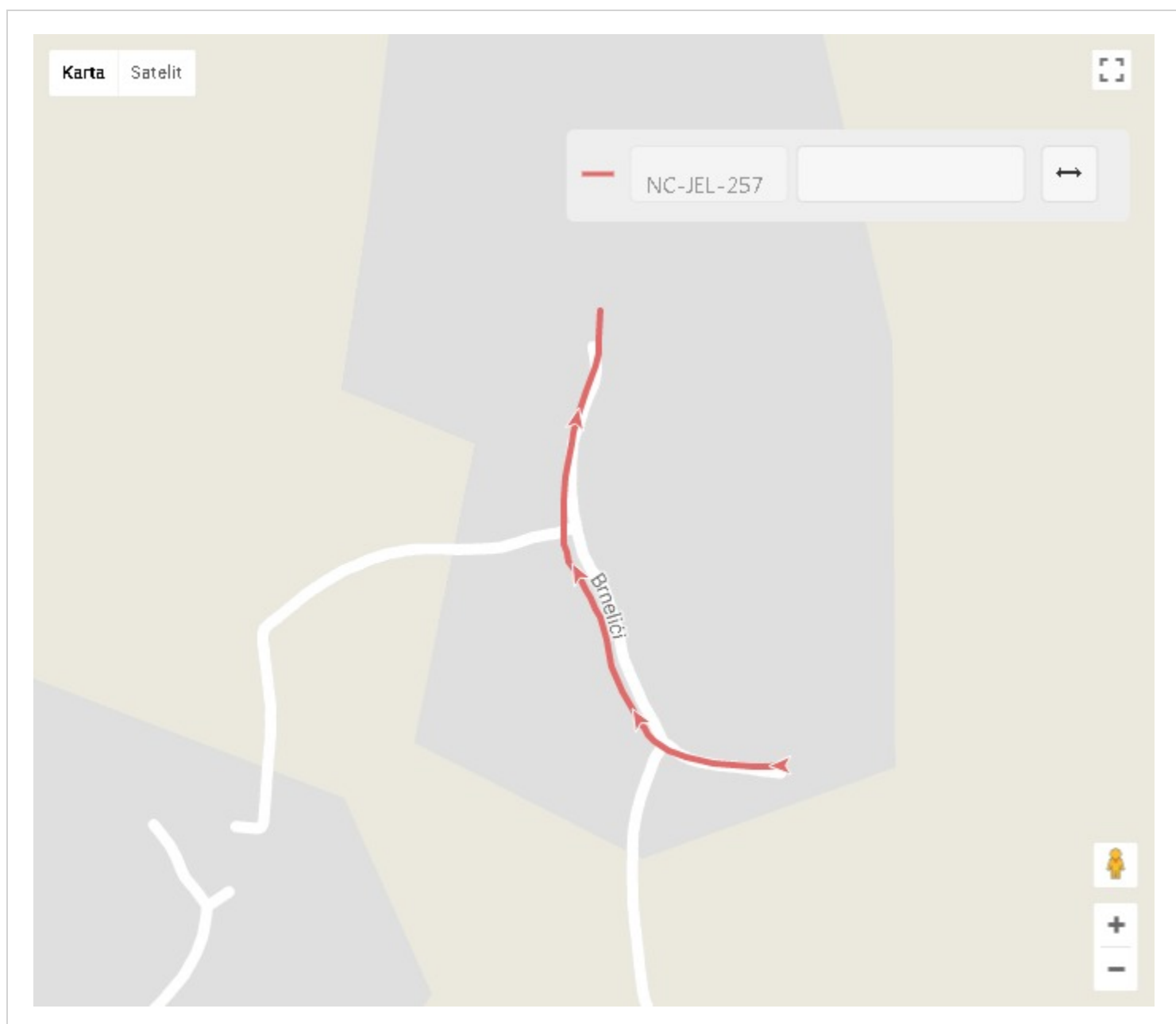


Naziv:	Od Brneliči kbr.5 do Brneliči kbr.24
Broj/oznaka ceste:	NC-JEL-257
Kategorija ceste:	Nerazvrstana

Županija:	PRIMORSKO-GORANSKA
Lokalna samouprava:	Općina Jelenje
Mjesni odbor:	
Naselje:	Milaši
Ulica/ulice:	
Mjesto pripravnosti:	

Duljina ceste - službeno:	0,320
Duljina ceste - GPS (km):	0,313

Prosječna visina - GPS (m):	295,61
------------------------------------	--------

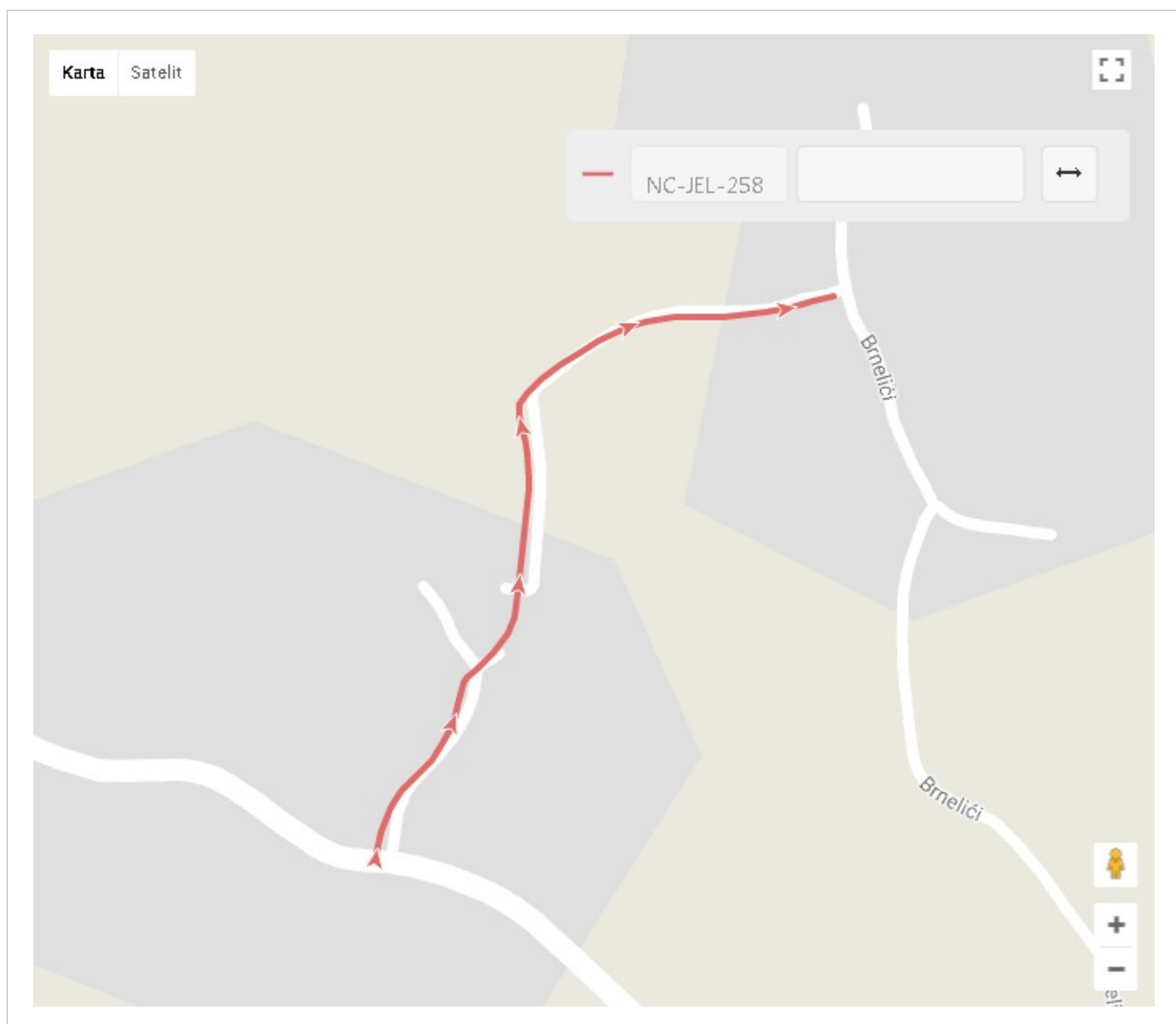


Naziv:	Od Brneliči kbr.30 do Milaši kbr.5 (od NC0257 do Ž5055)
Broj/oznaka ceste:	NC-JEL-258
Kategorija ceste:	Nerazvrstana

Županija:	PRIMORSKO-GORANSKA
Lokalna samouprava:	Općina Jelenje
Mjesni odbor:	
Naselje:	Brneliči
Ulica/ulice:	
Mjesto pripravnosti:	

Duljina ceste - službeno:	0,452
Duljina ceste - GPS (km):	0,448

Prosječna visina - GPS (m):	288,11
------------------------------------	--------

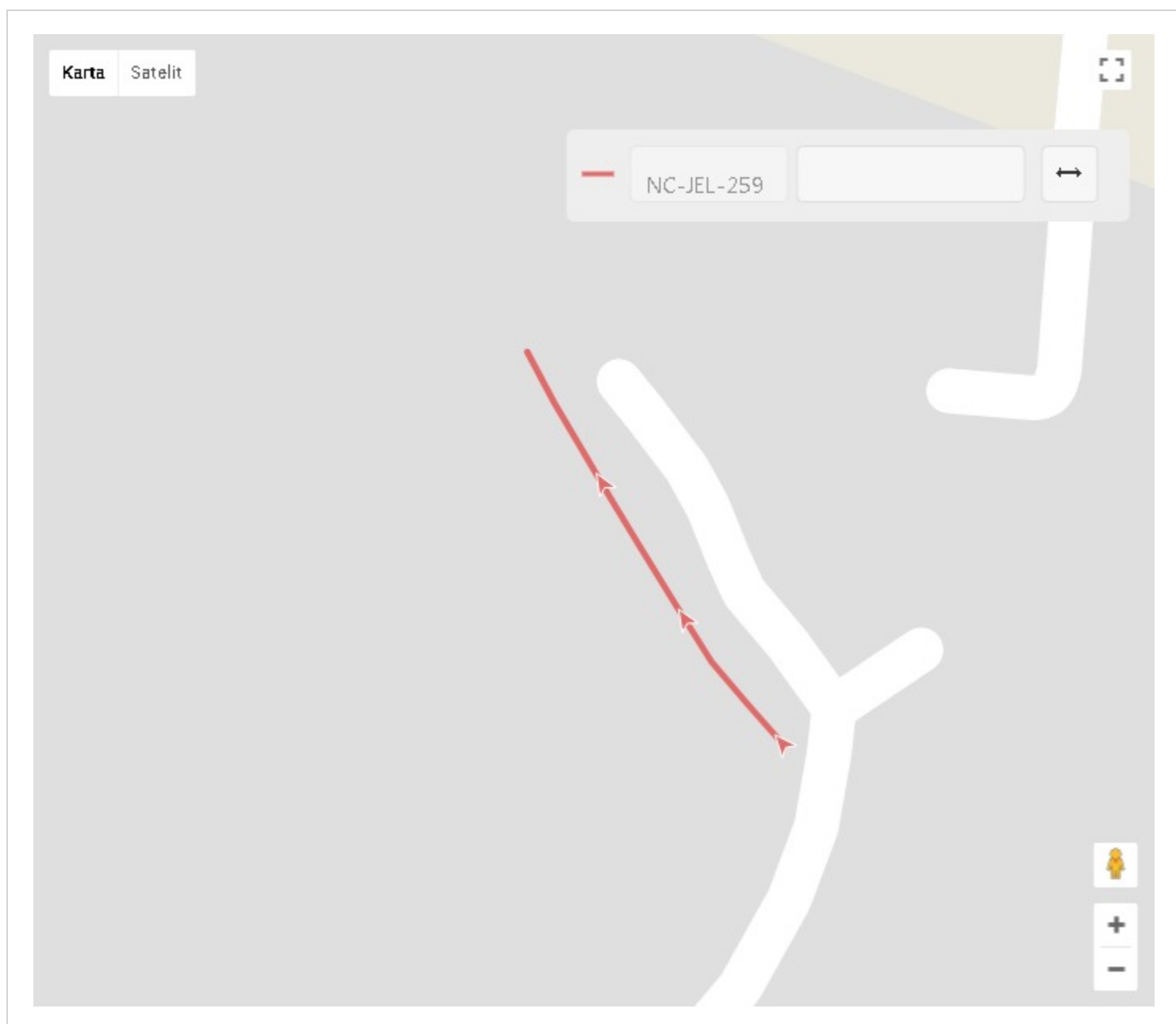


Naziv:	Od Milaši kbr.20 do Milaši kbr.13 (od NC0258)
Broj/oznaka ceste:	NC-JEL-259
Kategorija ceste:	Nerazvrstana

Županija:	PRIMORSKO-GORANSKA
Lokalna samouprava:	Općina Jelenje
Mjesni odbor:	
Naselje:	Milaši
Ulica/ulice:	
Mjesto pripravnosti:	

Duljina ceste - službeno:	0,066
Duljina ceste - GPS (km):	0,062

Prosječna visina - GPS (m):	294,55
------------------------------------	--------

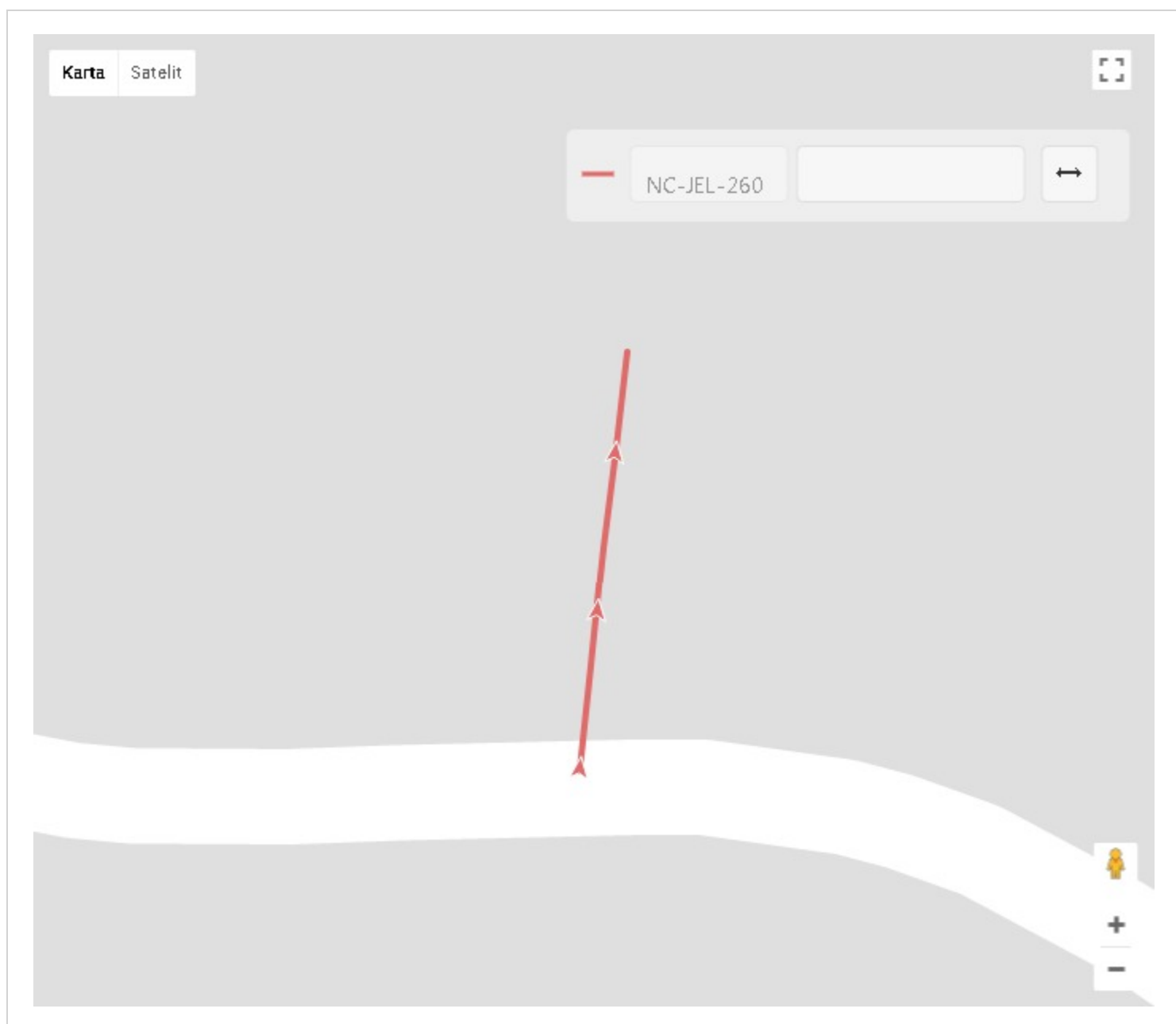


Naziv:	Put do Milaši kbr.12 (od Ž5055)
Broj/oznaka ceste:	NC-JEL-260
Kategorija ceste:	Nerazvrstana

Županija:	PRIMORSKO-GORANSKA
Lokalna samouprava:	Općina Jelenje
Mjesni odbor:	
Naselje:	Milaši
Ulica/ulice:	
Mjesto pripravnosti:	

Duljina ceste - službeno:	0,029
Duljina ceste - GPS (km):	0,028

Prosječna visina - GPS (m):	293,44
------------------------------------	--------

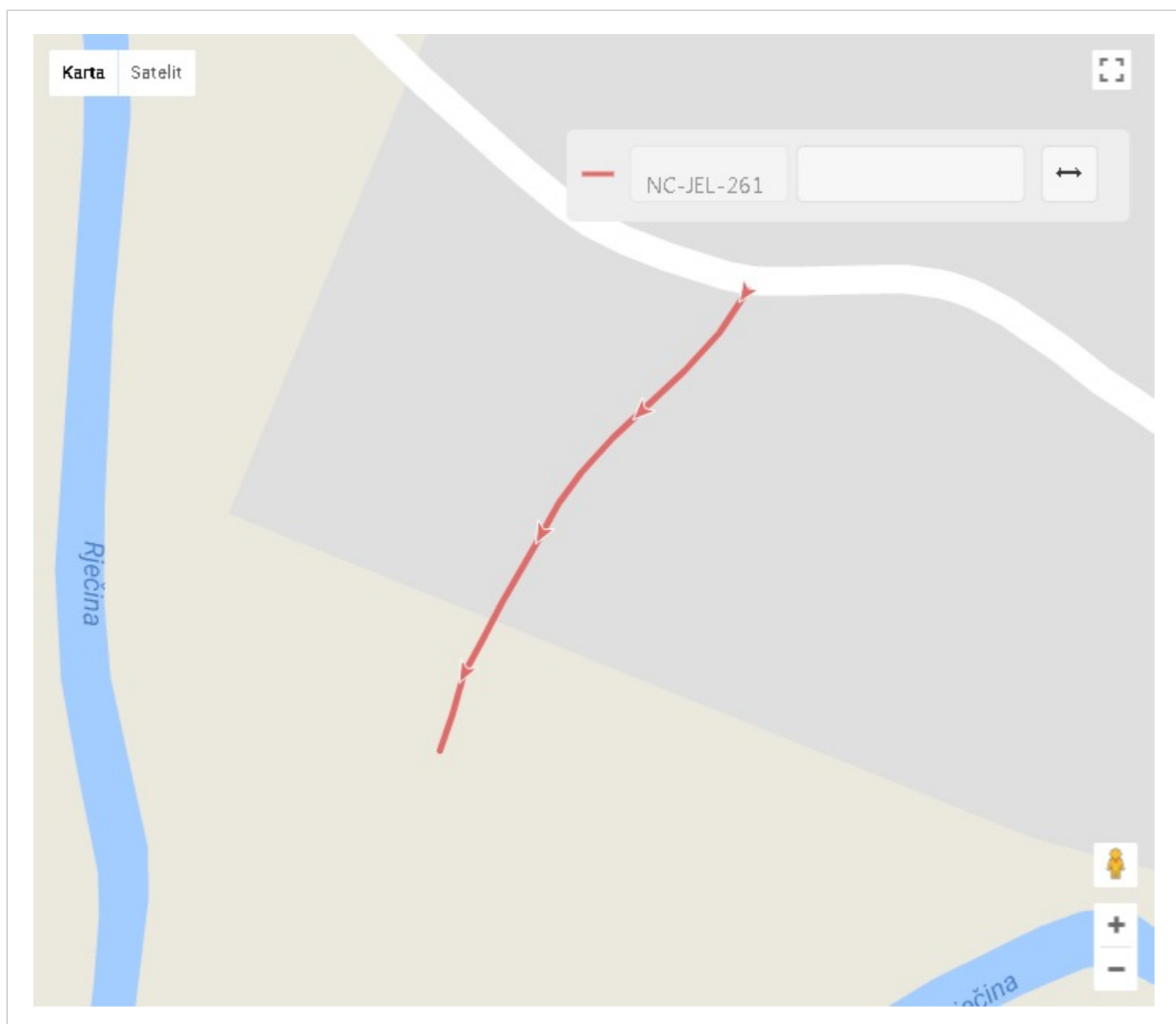


Naziv:	Od Milaši kbr.10 do Milaši kbr.8 (od Ž5055)
Broj/oznaka ceste:	NC-JEL-261
Kategorija ceste:	Nerazvrstana

Županija:	PRIMORSKO-GORANSKA
Lokalna samouprava:	Općina Jelenje
Mjesni odbor:	
Naselje:	Milaši
Ulica/ulice:	
Mjesto pripravnosti:	

Duljina ceste - službeno:	0,152
Duljina ceste - GPS (km):	0,148

Prosječna visina - GPS (m):	287,95
------------------------------------	--------

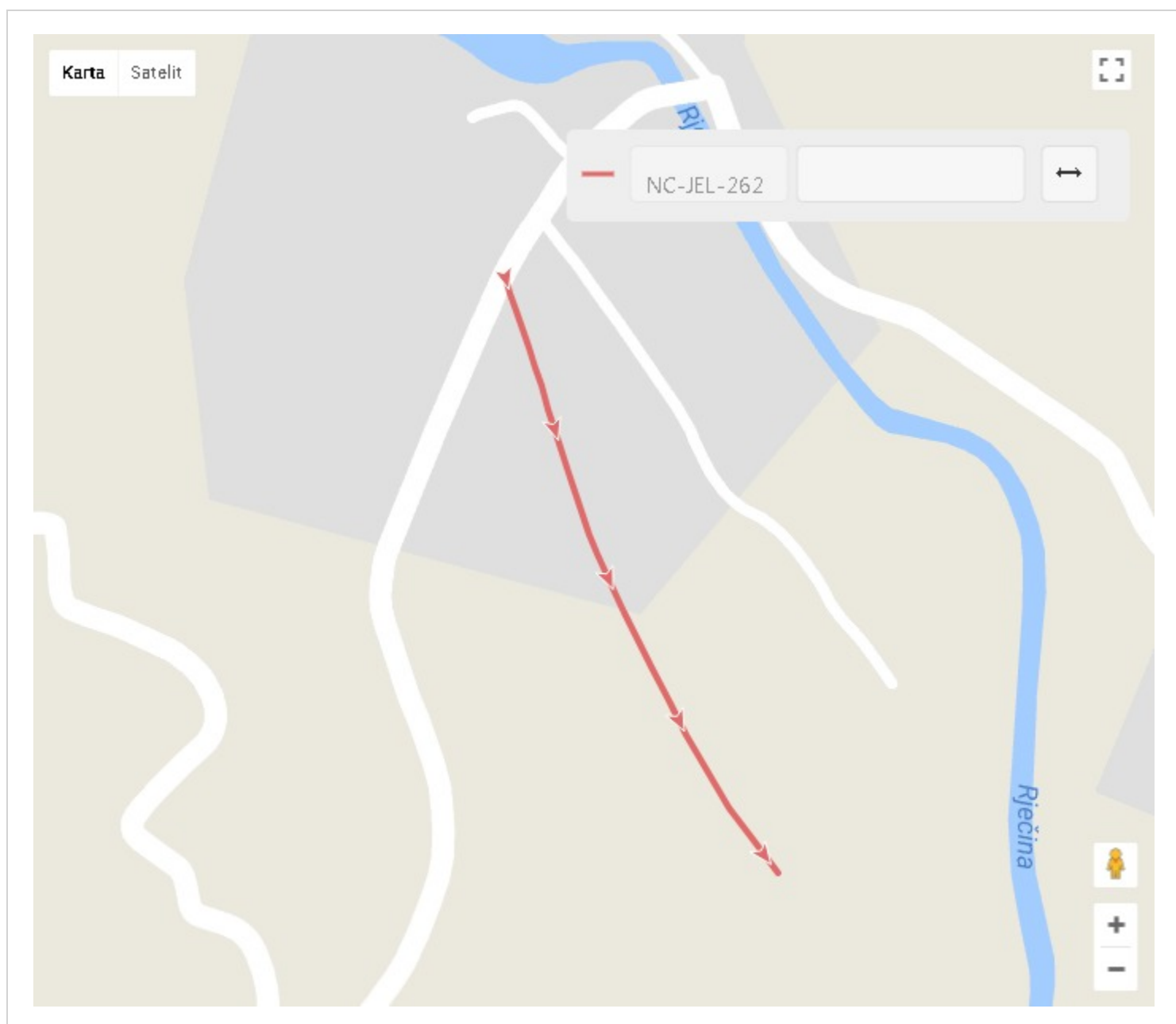


Naziv:	Od Trnovica kbr.25 do potoka (od Ž5055)
Broj/oznaka ceste:	NC-JEL-262
Kategorija ceste:	Nerazvrstana

Županija:	PRIMORSKO-GORANSKA
Lokalna samouprava:	Općina Jelenje
Mjesni odbor:	
Naselje:	Trnovica
Ulica/ulice:	
Mjesto pripravnosti:	

Duljina ceste - službeno:	0,348
Duljina ceste - GPS (km):	0,349

Prosječna visina - GPS (m):	292,46
------------------------------------	--------

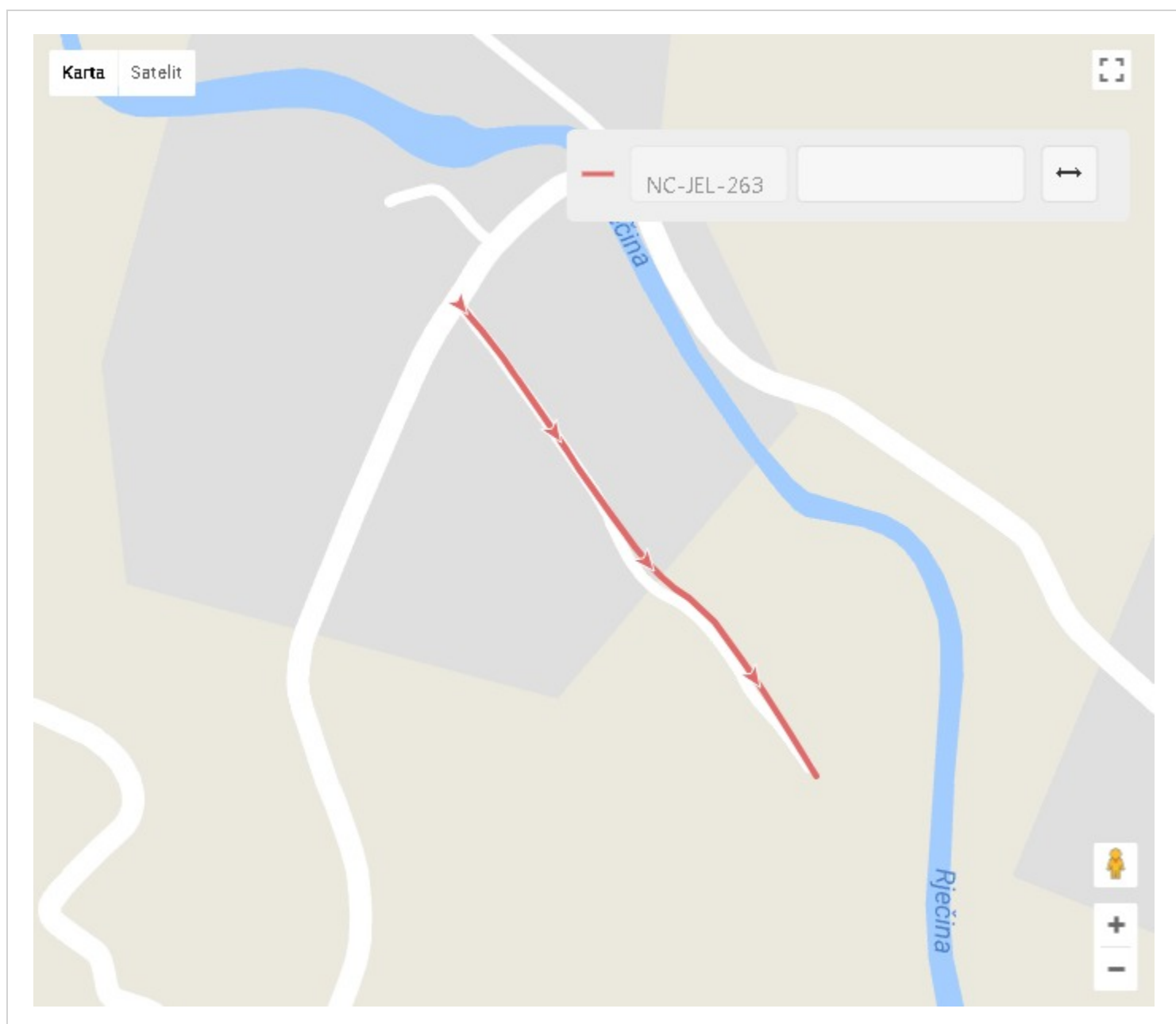


Naziv:	Od Trnovica kbr.24 do Trnovica kbr.36 (od Ž5055)
Broj/oznaka ceste:	NC-JEL-263
Kategorija ceste:	Nerazvrstana

Županija:	PRIMORSKO-GORANSKA
Lokalna samouprava:	Općina Jelenje
Mjesni odbor:	
Naselje:	Trnovica
Ulica/ulice:	
Mjesto pripravnosti:	

Duljina ceste - službeno:	0,318
Duljina ceste - GPS (km):	0,315

Prosječna visina - GPS (m):	289,99
------------------------------------	--------

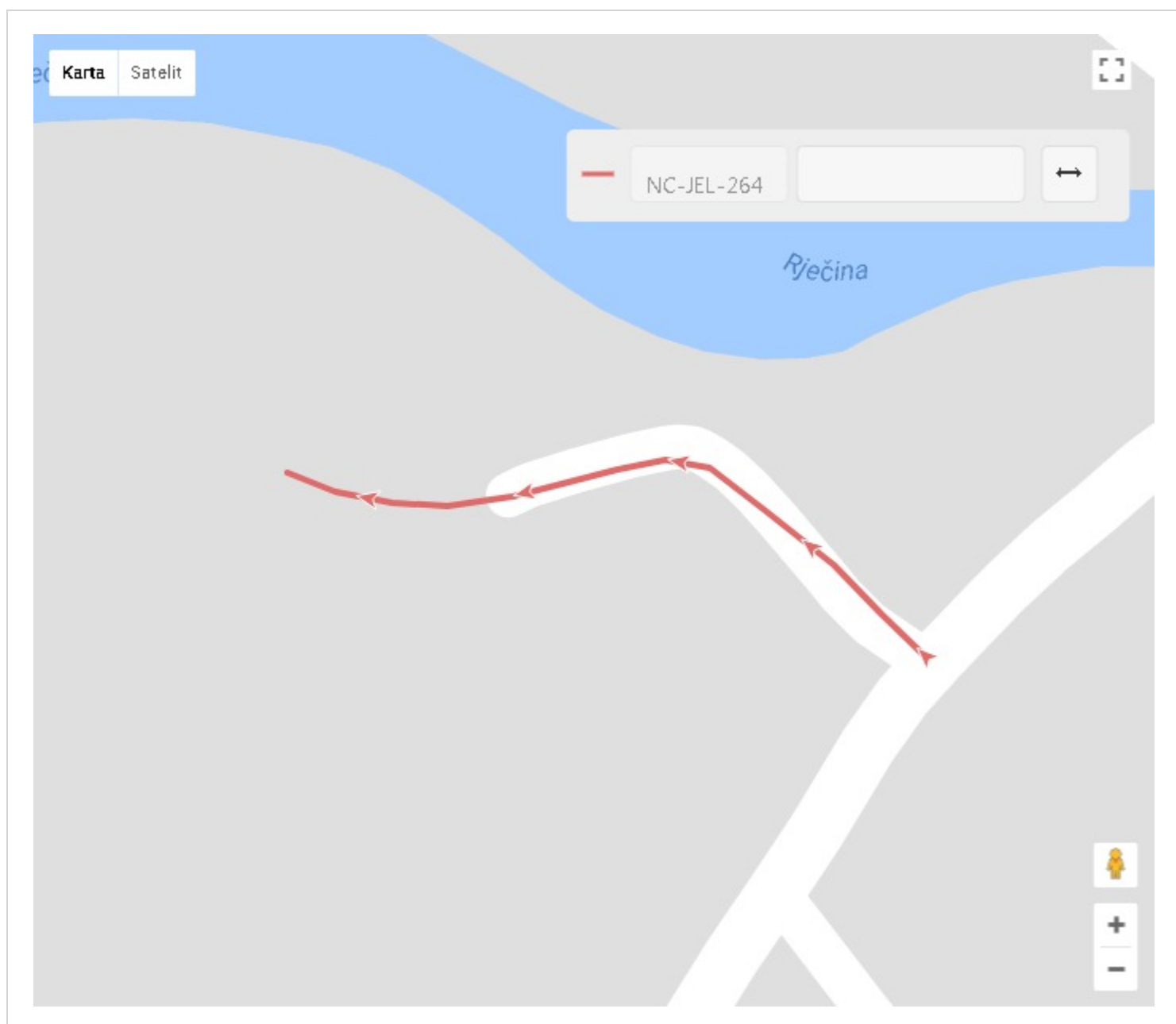


Naziv:	Od Trnovica kbr.7 do Trnovica kbr.11 (od Ž5055)
Broj/oznaka ceste:	NC-JEL-264
Kategorija ceste:	Nerazvrstana

Županija:	PRIMORSKO-GORANSKA
Lokalna samouprava:	Općina Jelenje
Mjesni odbor:	
Naselje:	Trnovica
Ulica/ulice:	
Mjesto pripravnosti:	

Duljina ceste - službeno:	0,102
Duljina ceste - GPS (km):	0,095

Prosječna visina - GPS (m):	289,06
------------------------------------	--------

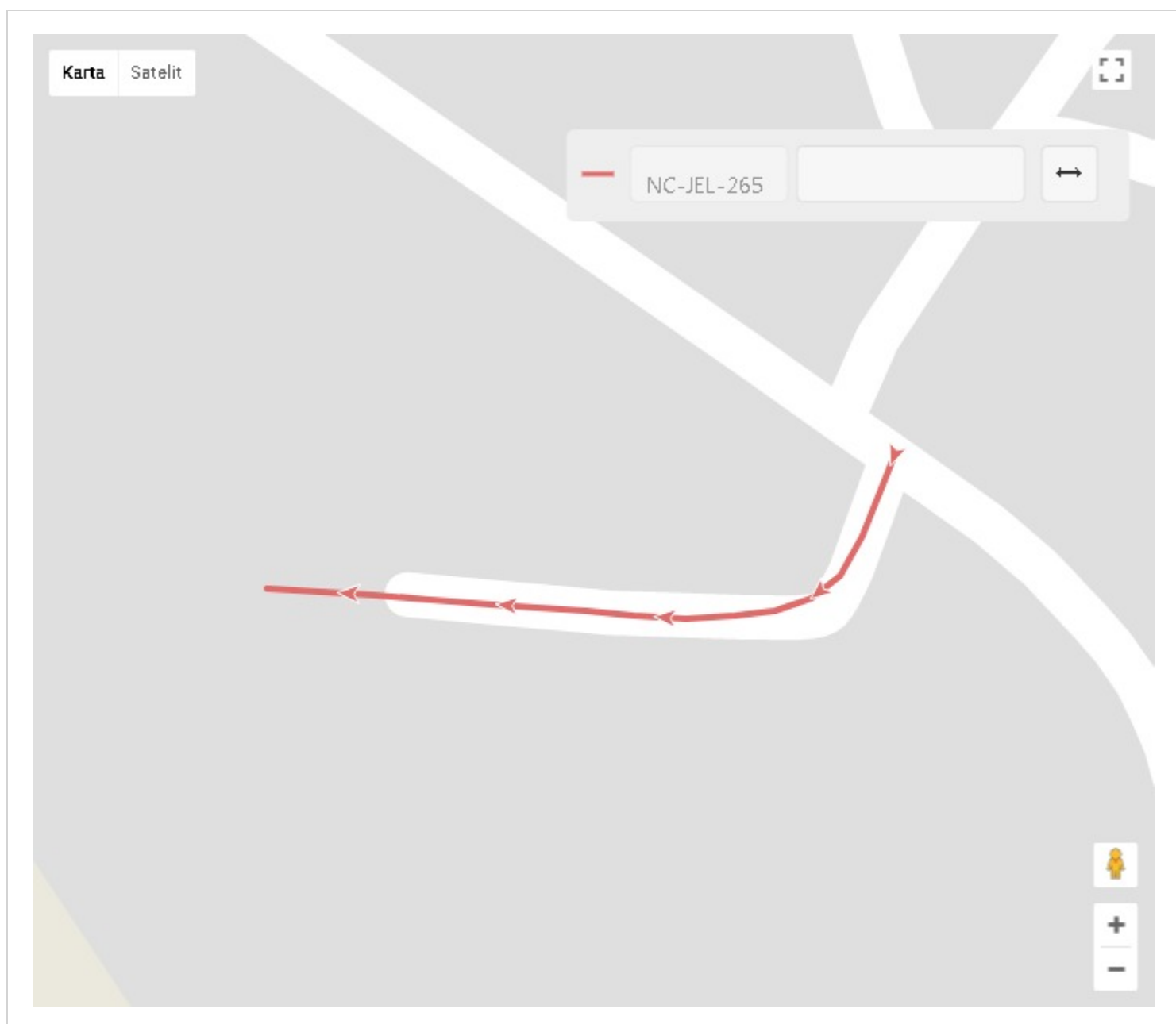


Naziv:	Od Zoretići kbr.11 do Zoretići kbr.16 (od L58019)
Broj/oznaka ceste:	NC-JEL-265
Kategorija ceste:	Nerazvrstana

Županija:	PRIMORSKO-GORANSKA
Lokalna samouprava:	Općina Jelenje
Mjesni odbor:	
Naselje:	Zoretići
Ulica/ulice:	
Mjesto pripravnosti:	

Duljina ceste - službeno:	0,101
Duljina ceste - GPS (km):	0,095

Prosječna visina - GPS (m):	294,63
------------------------------------	--------

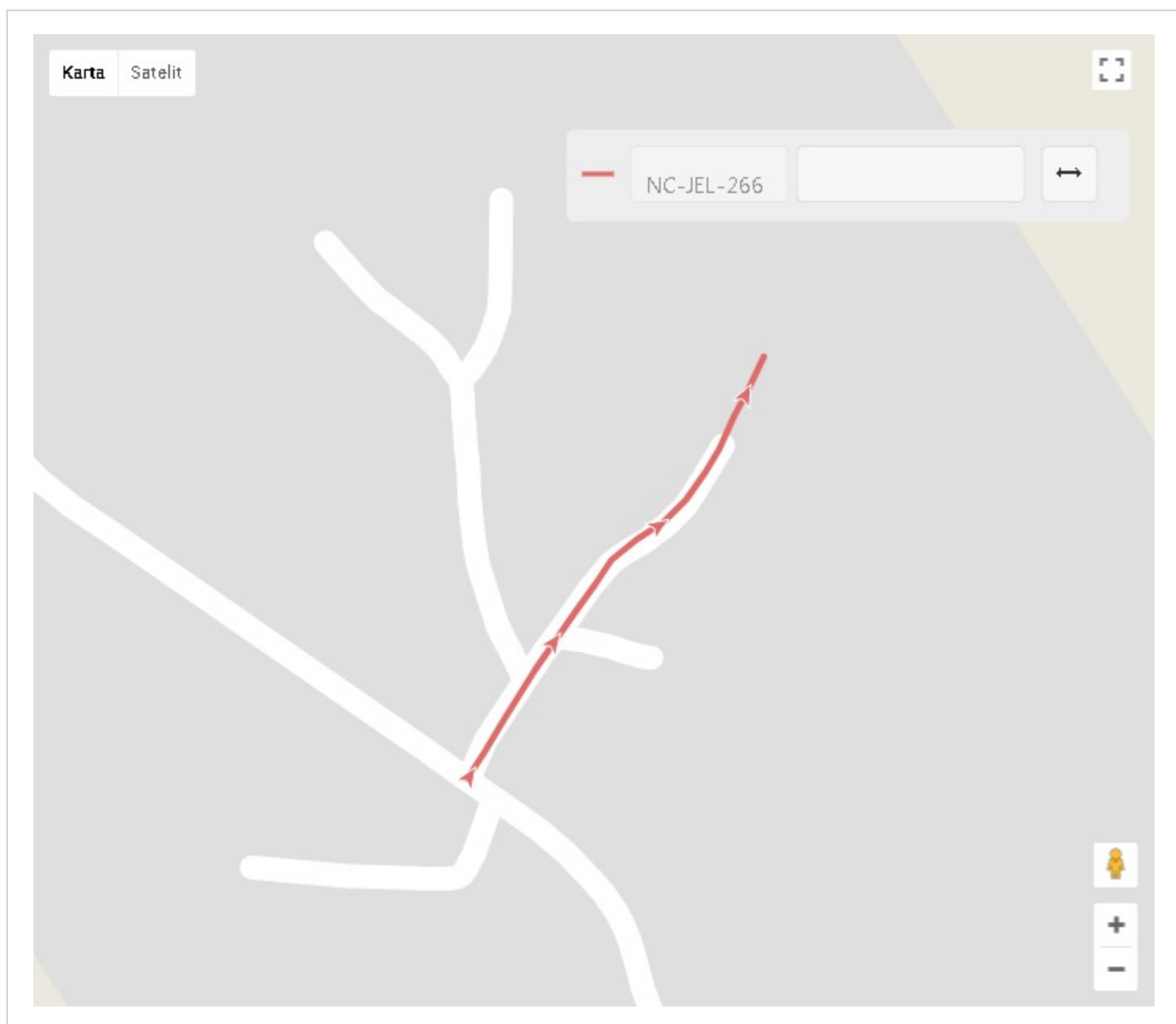


Naziv:	Od Zoretići kbr.27 do Zoretići kbr.38/B (od L58019)
Broj/oznaka ceste:	NC-JEL-266
Kategorija ceste:	Nerazvrstana

Županija:	PRIMORSKO-GORANSKA
Lokalna samouprava:	Općina Jelenje
Mjesni odbor:	
Naselje:	Zoretići
Ulica/ulice:	
Mjesto pripravnosti:	

Duljina ceste - službeno:	0,134
Duljina ceste - GPS (km):	0,138

Prosječna visina - GPS (m):	301,53
------------------------------------	--------

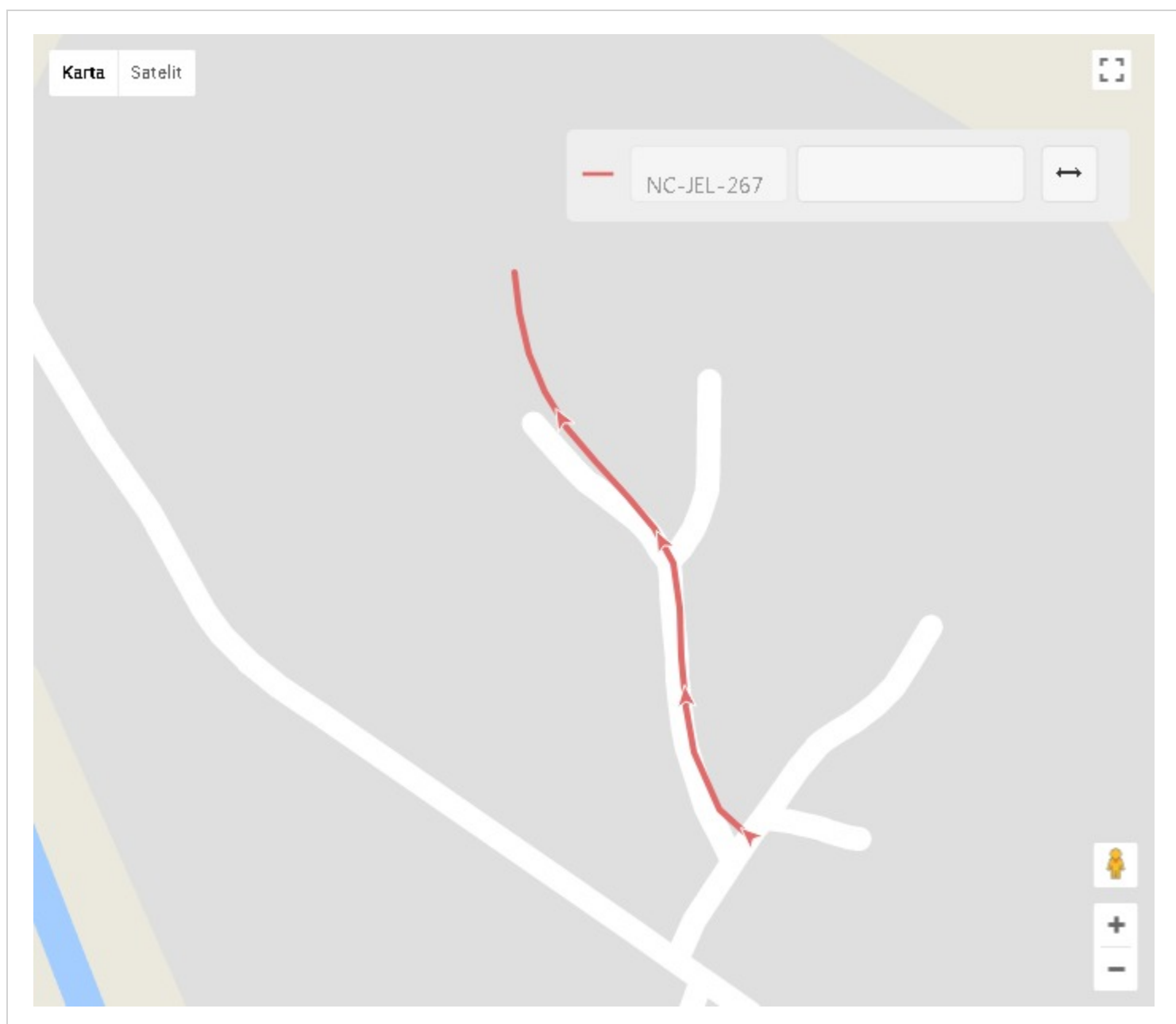


Naziv:	Od Zoretići kbr.41 do Zoretići kbr.52 (od NC0266)
Broj/oznaka ceste:	NC-JEL-267
Kategorija ceste:	Nerazvrstana

Županija:	PRIMORSKO-GORANSKA
Lokalna samouprava:	Općina Jelenje
Mjesni odbor:	
Naselje:	Zoretići
Ulica/ulice:	
Mjesto pripravnosti:	

Duljina ceste - službeno:	0,170
Duljina ceste - GPS (km):	0,168

Prosječna visina - GPS (m):	302,77
------------------------------------	--------

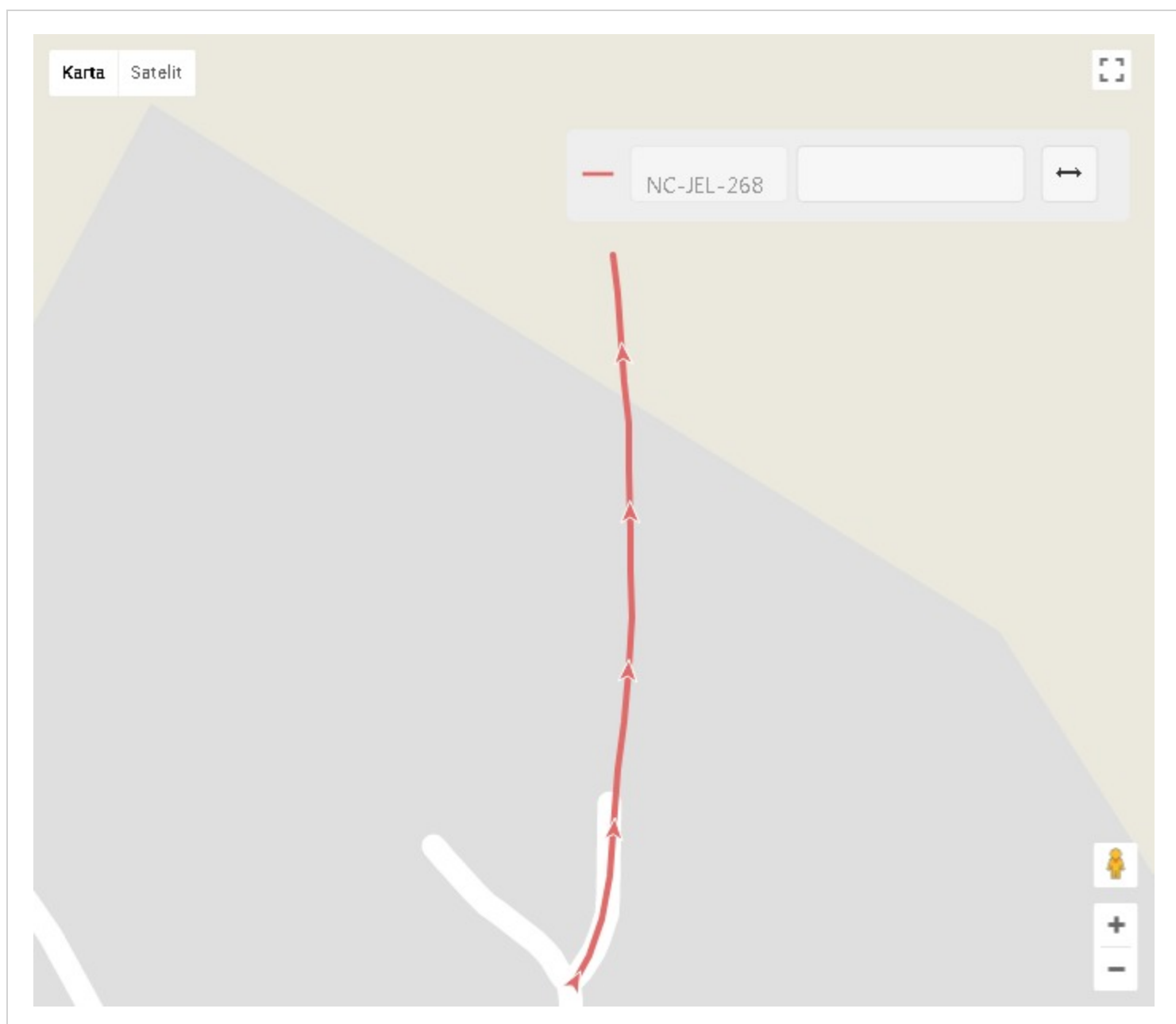


Naziv:	Od Zoretići kbr.46 preko Zoretići kbr.47/A prema Ježevi Bok (od NC0267)
Broj/oznaka ceste:	NC-JEL-268
Kategorija ceste:	Nerazvrstana

Županija:	PRIMORSKO-GORANSKA
Lokalna samouprava:	Općina Jelenje
Mjesni odbor:	
Naselje:	Zoretići
Ulica/ulice:	
Mjesto pripravnosti:	

Duljina ceste - službeno:	0,196
Duljina ceste - GPS (km):	0,195

Prosječna visina - GPS (m):	318,23
------------------------------------	--------

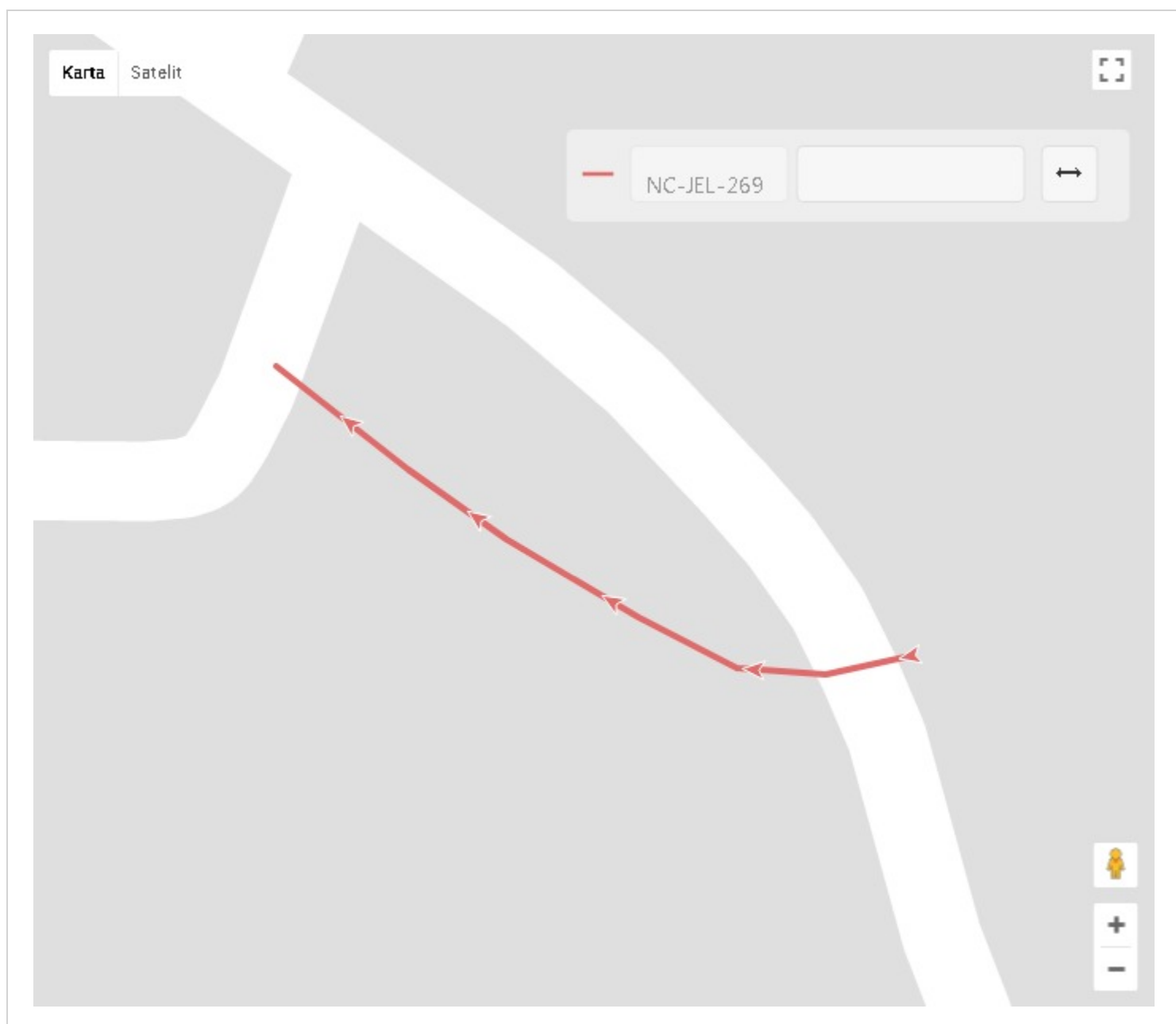


Naziv:	Od Zoretići kbr.12 do Zoretići kbr.9 (od NC0265 do L58019)
Broj/oznaka ceste:	NC-JEL-269
Kategorija ceste:	Nerazvrstana

Županija:	PRIMORSKO-GORANSKA
Lokalna samouprava:	Općina Jelenje
Mjesni odbor:	
Naselje:	Zoretići
Ulica/ulice:	
Mjesto pripravnosti:	

Duljina ceste - službeno:	0,049
Duljina ceste - GPS (km):	0,048

Prosječna visina - GPS (m):	296,03
------------------------------------	--------

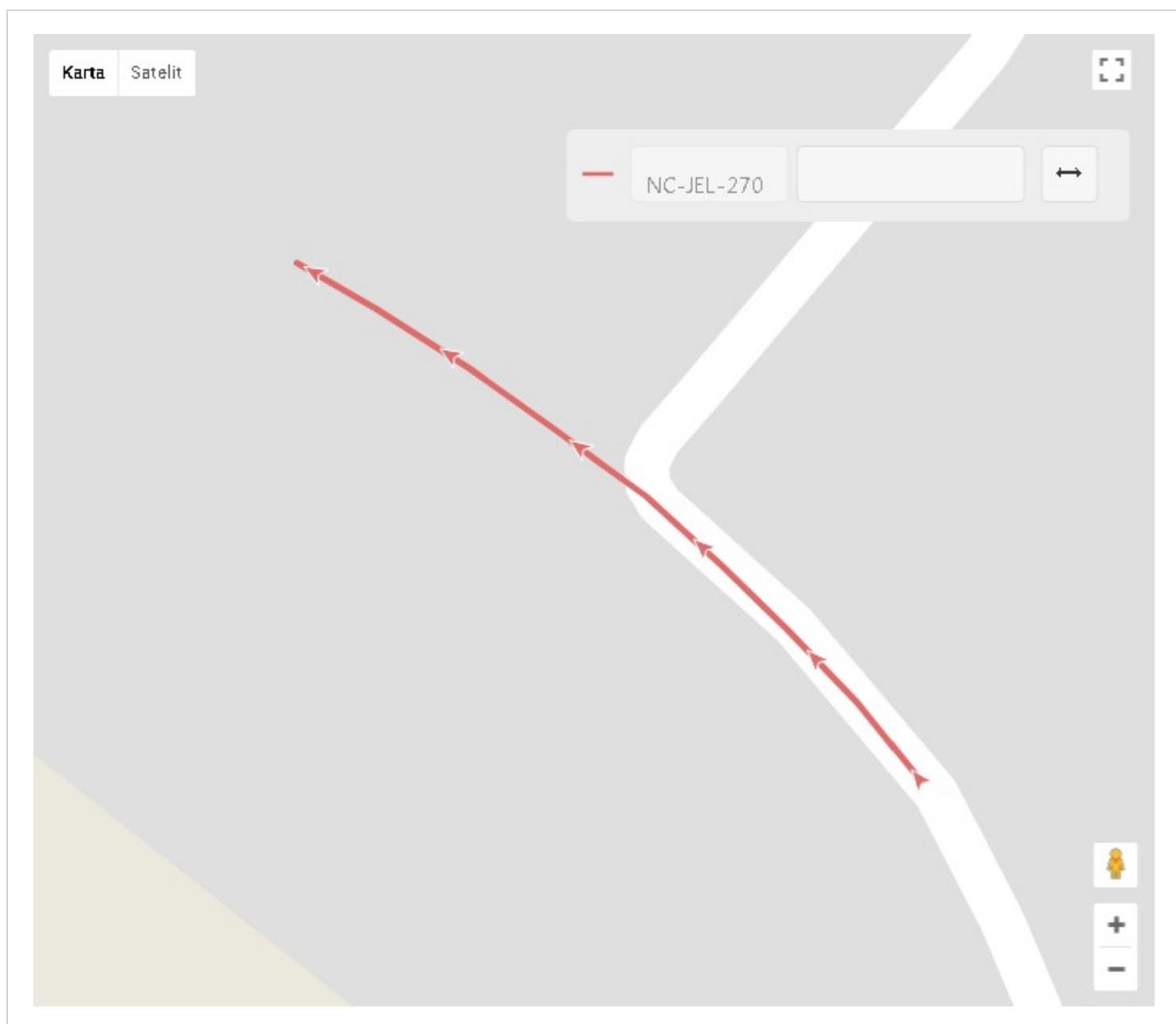


Naziv:	Od Podkilavac kbr.18 do Podkilavac kbr.26
Broj/oznaka ceste:	NC-JEL-270
Kategorija ceste:	Nerazvrstana

Županija:	PRIMORSKO-GORANSKA
Lokalna samouprava:	Općina Jelenje
Mjesni odbor:	
Naselje:	Podkilavac
Ulica/ulice:	
Mjesto pripravnosti:	

Duljina ceste - službeno:	0,108
Duljina ceste - GPS (km):	0,108

Prosječna visina - GPS (m):	295,95
------------------------------------	--------

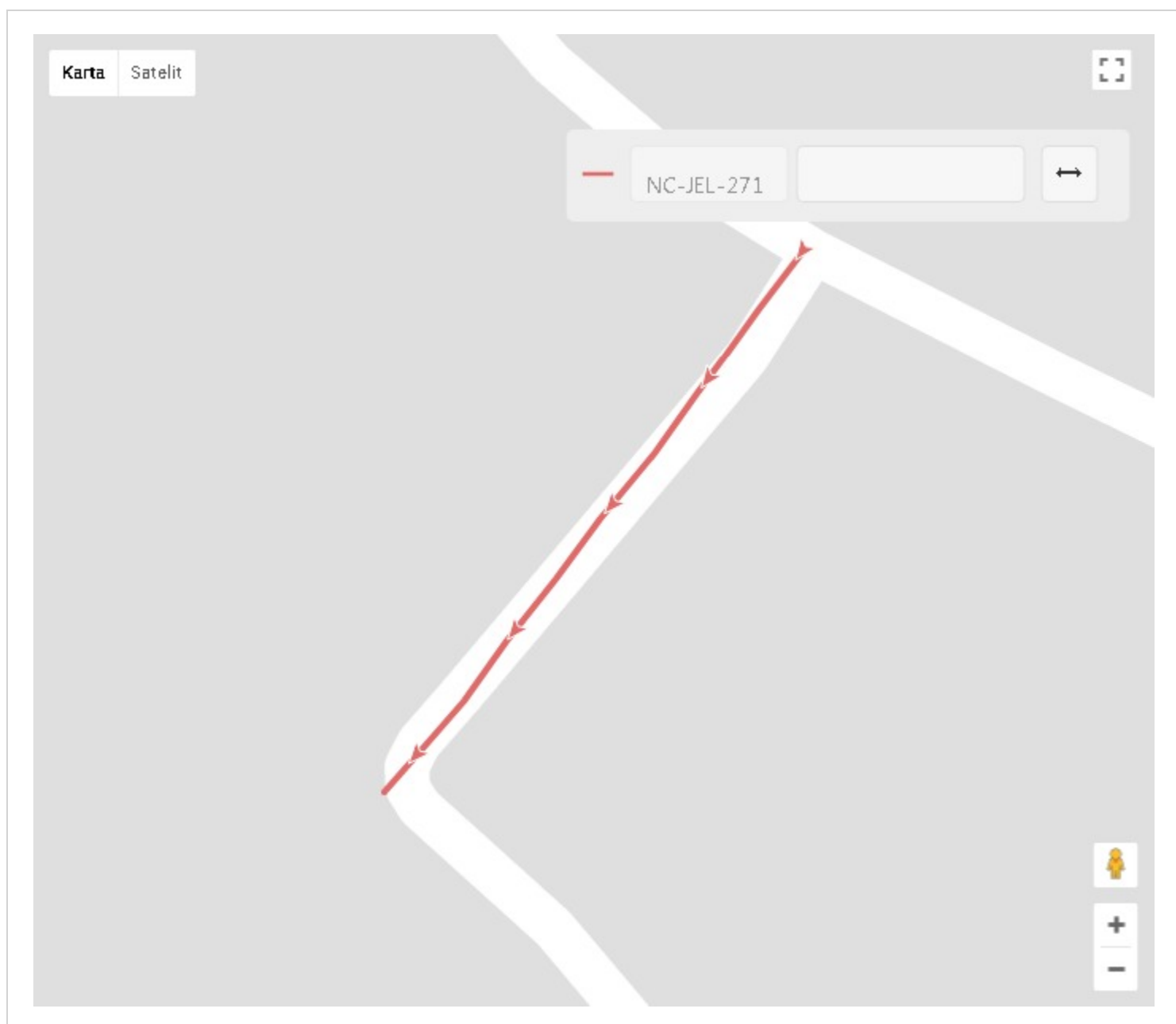


Naziv:	Od Podkilavac kbr.24 do Podkilavac kbr.25 (od NC0188 do NC0270)
Broj/oznaka ceste:	NC-JEL-271
Kategorija ceste:	Nerazvrstana

Županija:	PRIMORSKO-GORANSKA
Lokalna samouprava:	Općina Jelenje
Mjesni odbor:	
Naselje:	Podkilavac
Ulica/ulice:	
Mjesto pripravnosti:	

Duljina ceste - službeno:	0,092
Duljina ceste - GPS (km):	0,091

Prosječna visina - GPS (m):	296,49
------------------------------------	--------



Naziv:	Od Podhum kbr.206 do Podhum kbr.210 (od L58021 do NC0104)
Broj/oznaka ceste:	NC-JEL-273
Kategorija ceste:	Nerazvrstana

Županija:	PRIMORSKO-GORANSKA
Lokalna samouprava:	Općina Jelenje
Mjesni odbor:	
Naselje:	Podhum
Ulica/ulice:	
Mjesto pripravnosti:	

Duljina ceste - službeno:	0,033
Duljina ceste - GPS (km):	0,037

Prosječna visina - GPS (m):	289,07
------------------------------------	--------

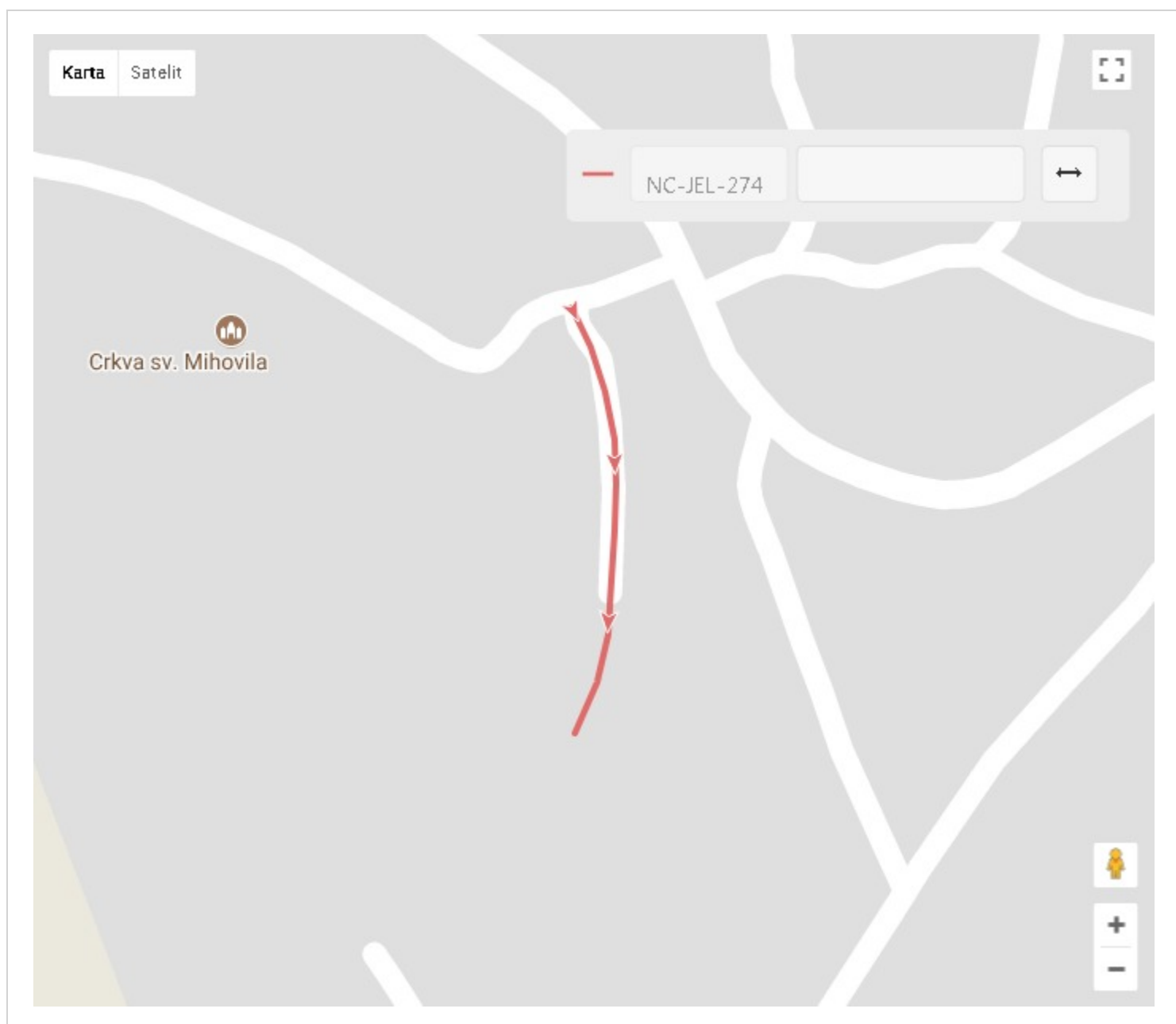


Naziv:	Od puta za crkvu sv. Mihovila do Jelenje kbr.25 (od NC0228 do NC231)
Broj/oznaka ceste:	NC-JEL-274
Kategorija ceste:	Nerazvrstana

Županija:	PRIMORSKO-GORANSKA
Lokalna samouprava:	Općina Jelenje
Mjesni odbor:	
Naselje:	Jelenje
Ulica/ulice:	
Mjesto pripravnosti:	

Duljina ceste - službeno:	0,119
Duljina ceste - GPS (km):	0,116

Prosječna visina - GPS (m):	307,84
------------------------------------	--------

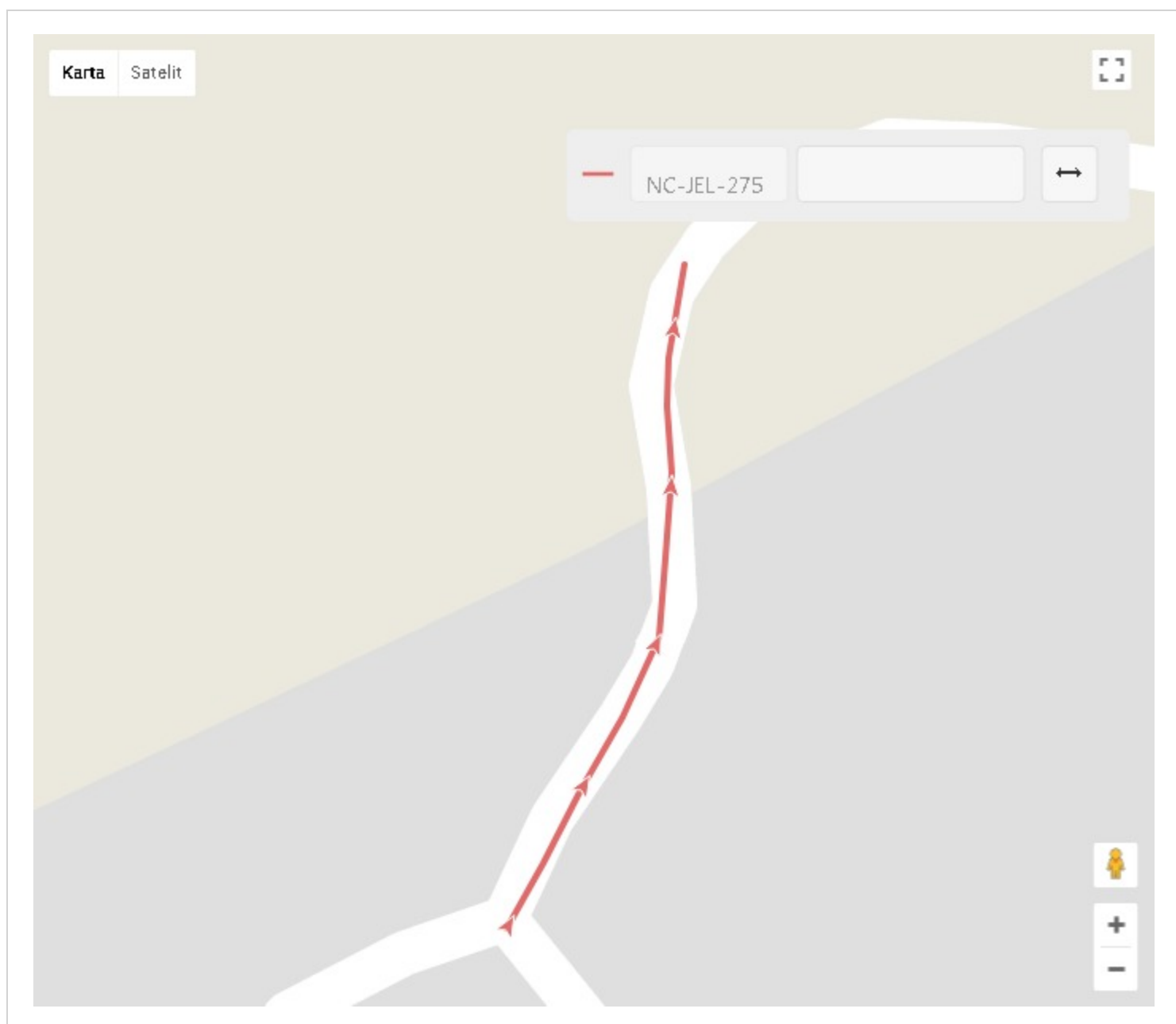


Naziv:	Od Jelenje kbr.135/A do Jelenje kbr.159 (od NC0206)
Broj/oznaka ceste:	NC-JEL-275
Kategorija ceste:	Nerazvrstana

Županija:	PRIMORSKO-GORANSKA
Lokalna samouprava:	Općina Jelenje
Mjesni odbor:	
Naselje:	Jelenje
Ulica/ulice:	
Mjesto pripravnosti:	

Duljina ceste - službeno:	0,094
Duljina ceste - GPS (km):	0,093

Prosječna visina - GPS (m):	311,40
------------------------------------	--------

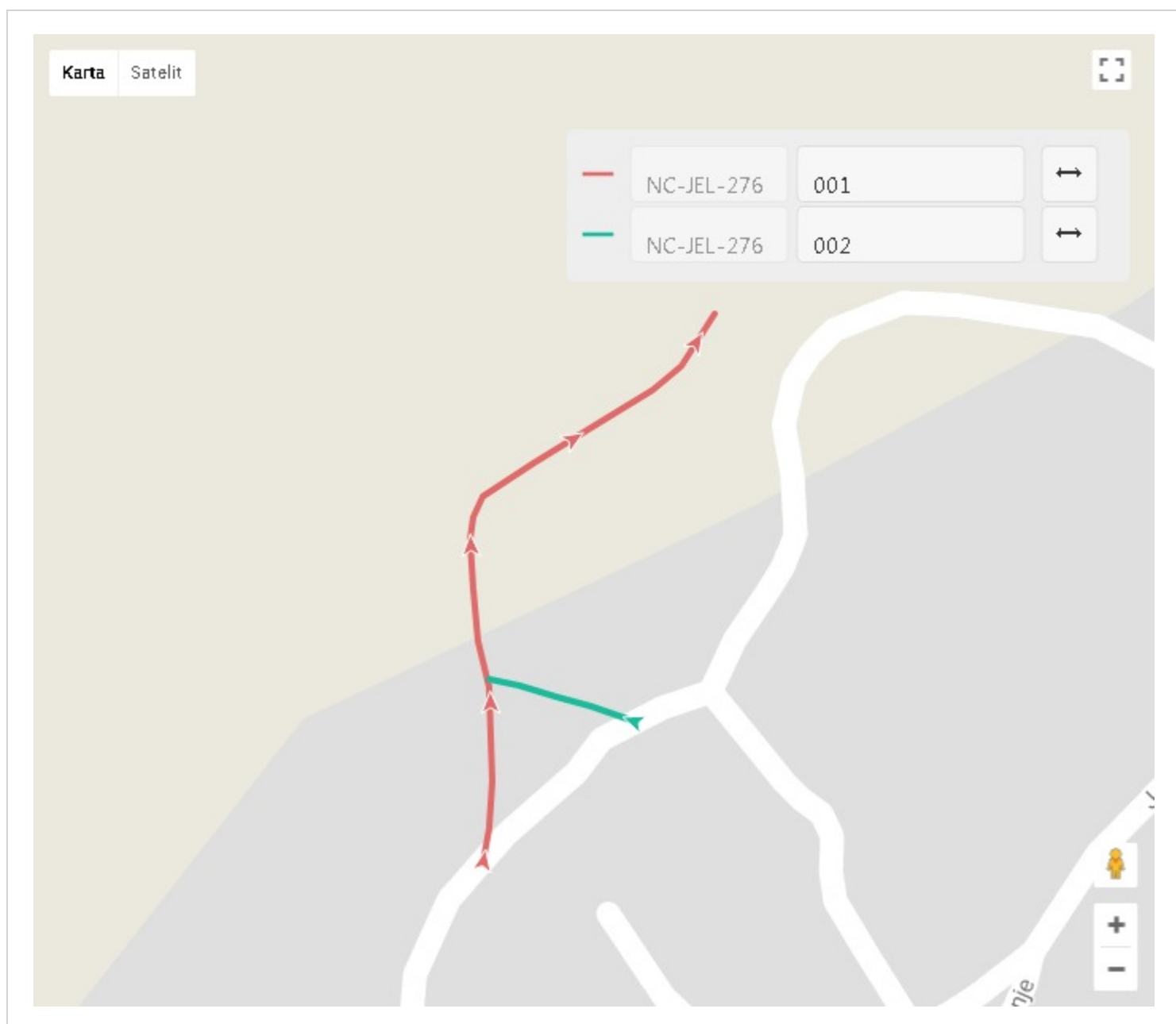


Naziv:	Od Jelenje kbr.135 do Jelenje kbr.60 (od NC0206)
Broj/oznaka ceste:	NC-JEL-276
Kategorija ceste:	Nerazvrstana

Županija:	PRIMORSKO-GORANSKA
Lokalna samouprava:	Općina Jelenje
Mjesni odbor:	
Naselje:	Jelenje
Ulica/ulice:	
Mjesto pripravnosti:	

Duljina ceste - službeno:	0,214
Duljina ceste - GPS (km):	0,218

Prosječna visina - GPS (m):	317,62
------------------------------------	--------

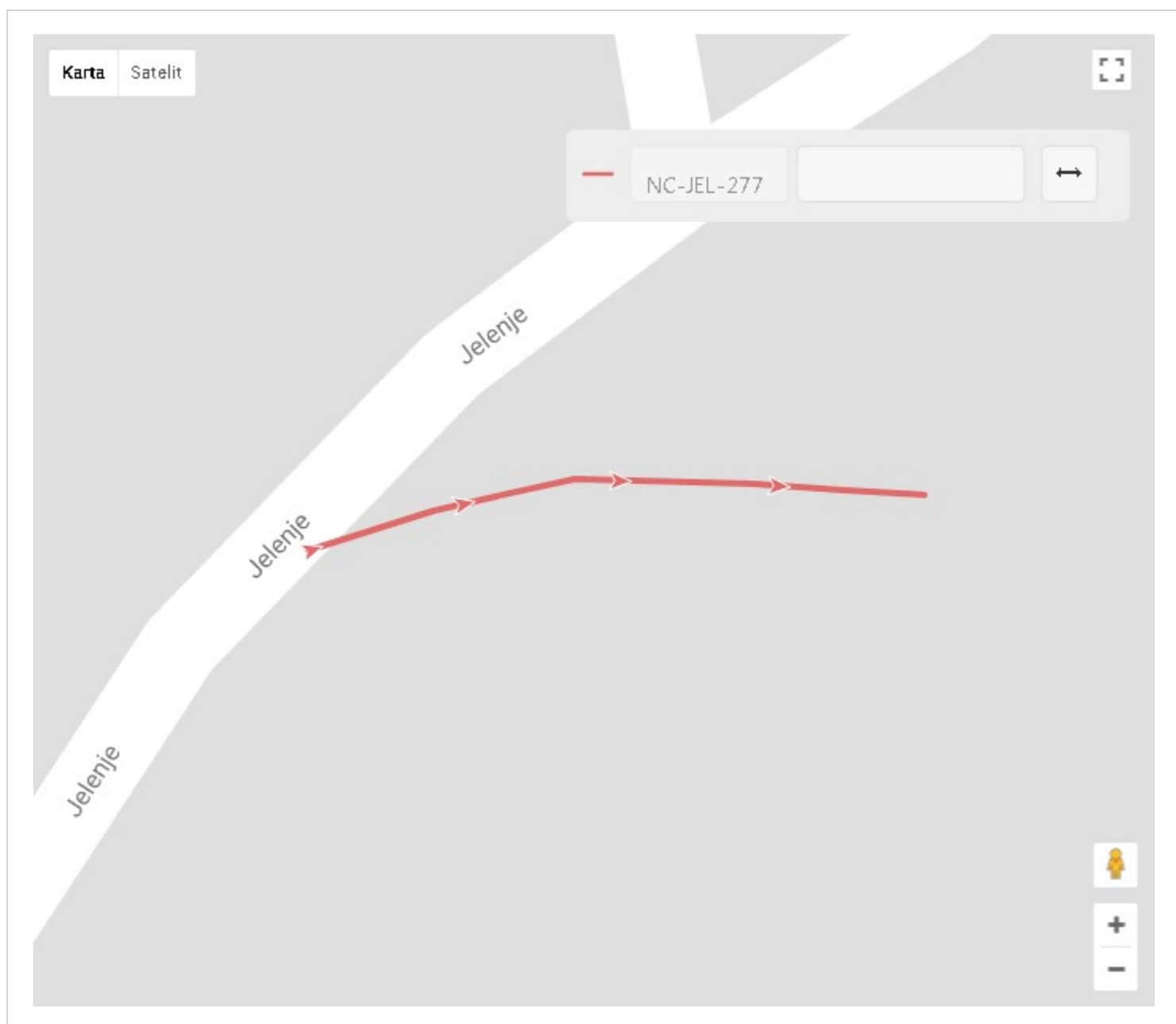


Naziv:	Od Jelenje kbr.146 do Jelenje kbr.151/5 (od NC0199)
Broj/oznaka ceste:	NC-JEL-277
Kategorija ceste:	Nerazvrstana

Županija:	PRIMORSKO-GORANSKA
Lokalna samouprava:	Općina Jelenje
Mjesni odbor:	
Naselje:	Jelenje
Ulica/ulice:	
Mjesto pripravnosti:	

Duljina ceste - službeno:	0,045
Duljina ceste - GPS (km):	0,041

Prosječna visina - GPS (m):	293,45
------------------------------------	--------

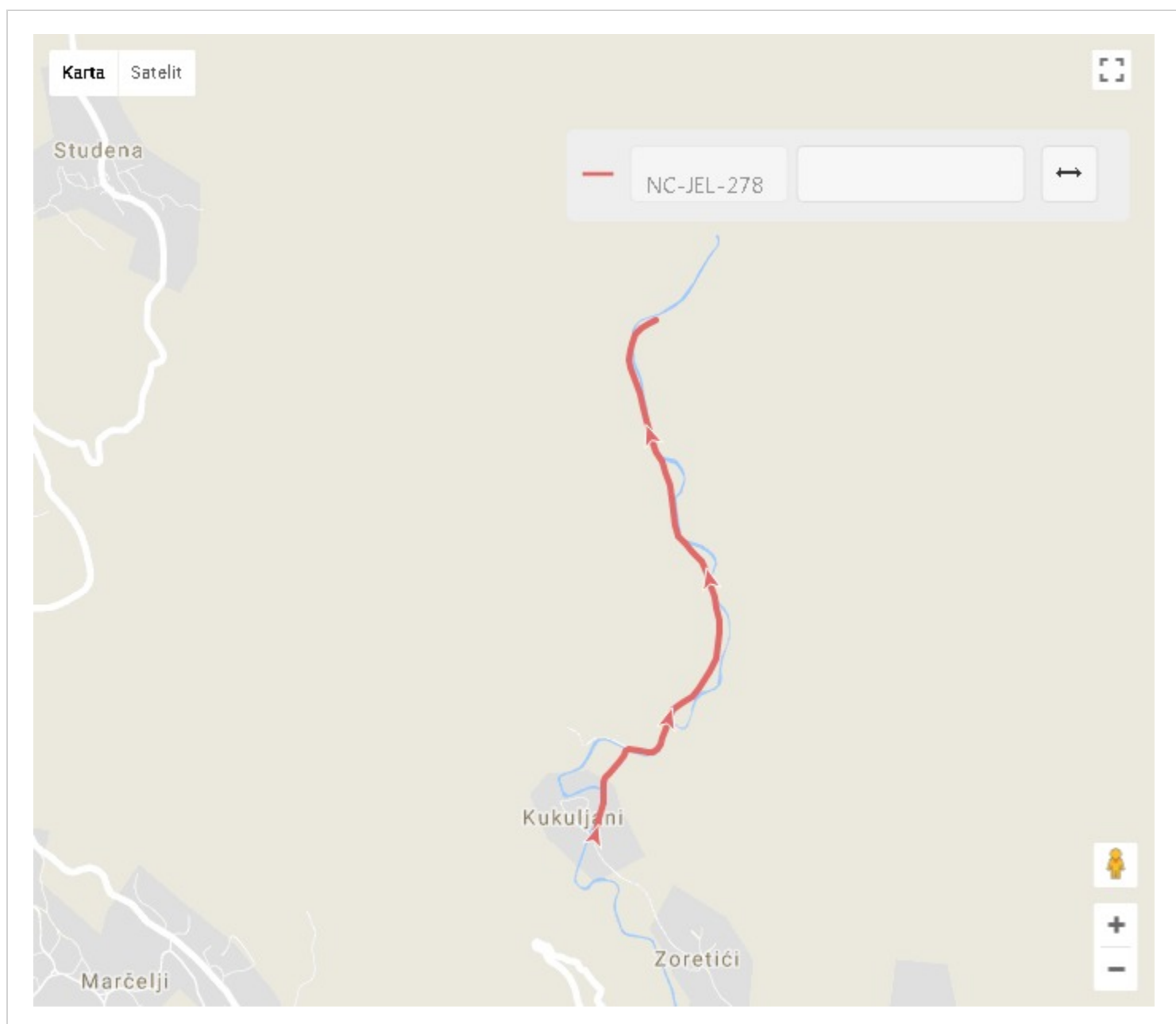


Naziv:	Od Kukuljani do izvora Rječine
Broj/oznaka ceste:	NC-JEL-278
Kategorija ceste:	Nerazvrstana

Županija:	PRIMORSKO-GORANSKA
Lokalna samouprava:	Općina Jelenje
Mjesni odbor:	
Naselje:	Kukuljani
Ulica/ulice:	
Mjesto pripravnosti:	

Duljina ceste - službeno:	2,628
Duljina ceste - GPS (km):	2,577

Prosječna visina - GPS (m):	317,11
------------------------------------	--------

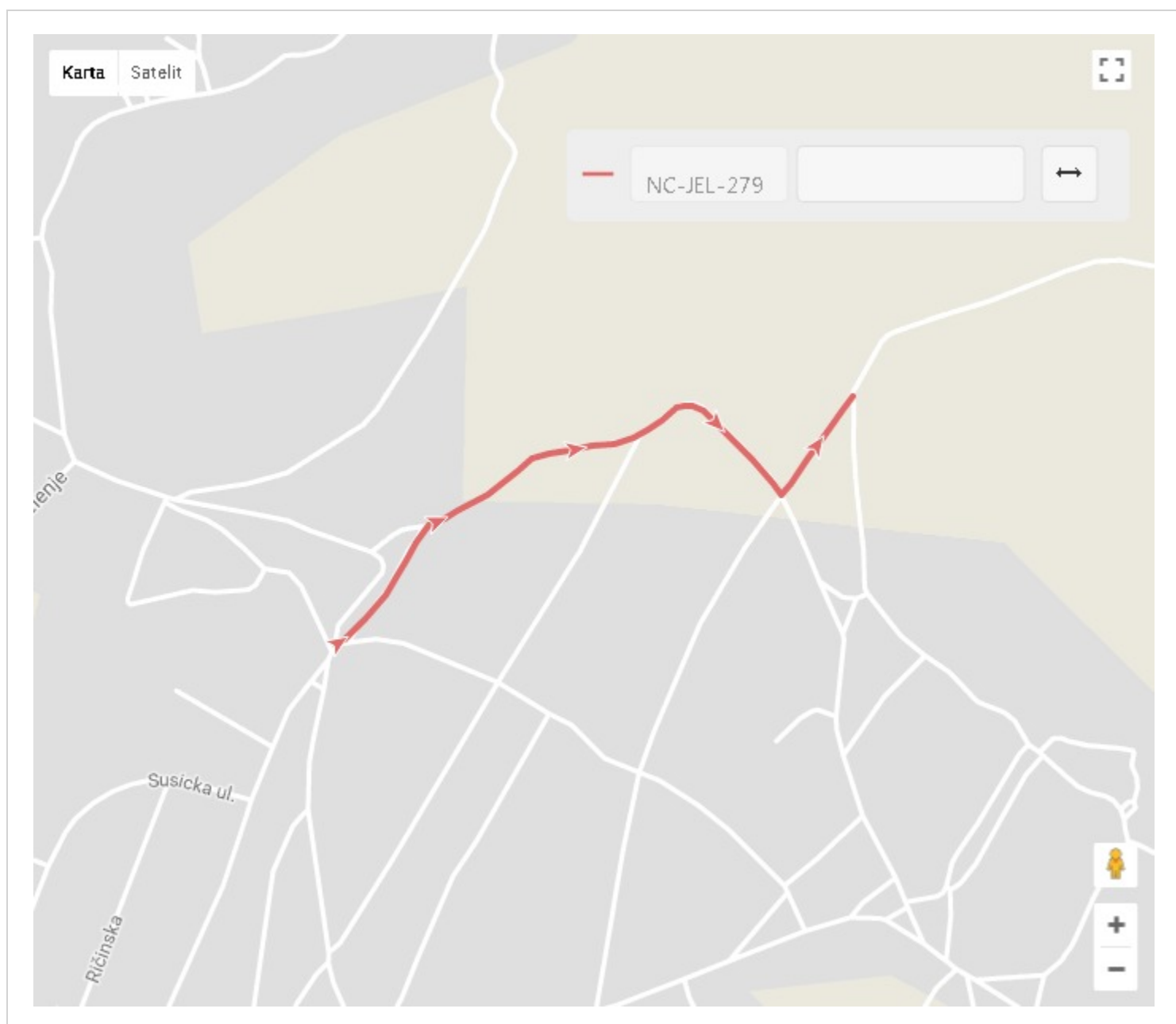


Naziv:	Od Podkilavačka ulica kbr.26 preko Težačka kbr.51 do Podhum kbr.11/3
Broj/oznaka ceste:	NC-JEL-279
Kategorija ceste:	Nerazvrstana

Županija:	PRIMORSKO-GORANSKA
Lokalna samouprava:	Općina Jelenje
Mjesni odbor:	
Naselje:	Dražice
Ulica/ulice:	
Mjesto pripravnosti:	

Duljina ceste - službeno:	0,742
Duljina ceste - GPS (km):	0,738

Prosječna visina - GPS (m):	299,13
------------------------------------	--------

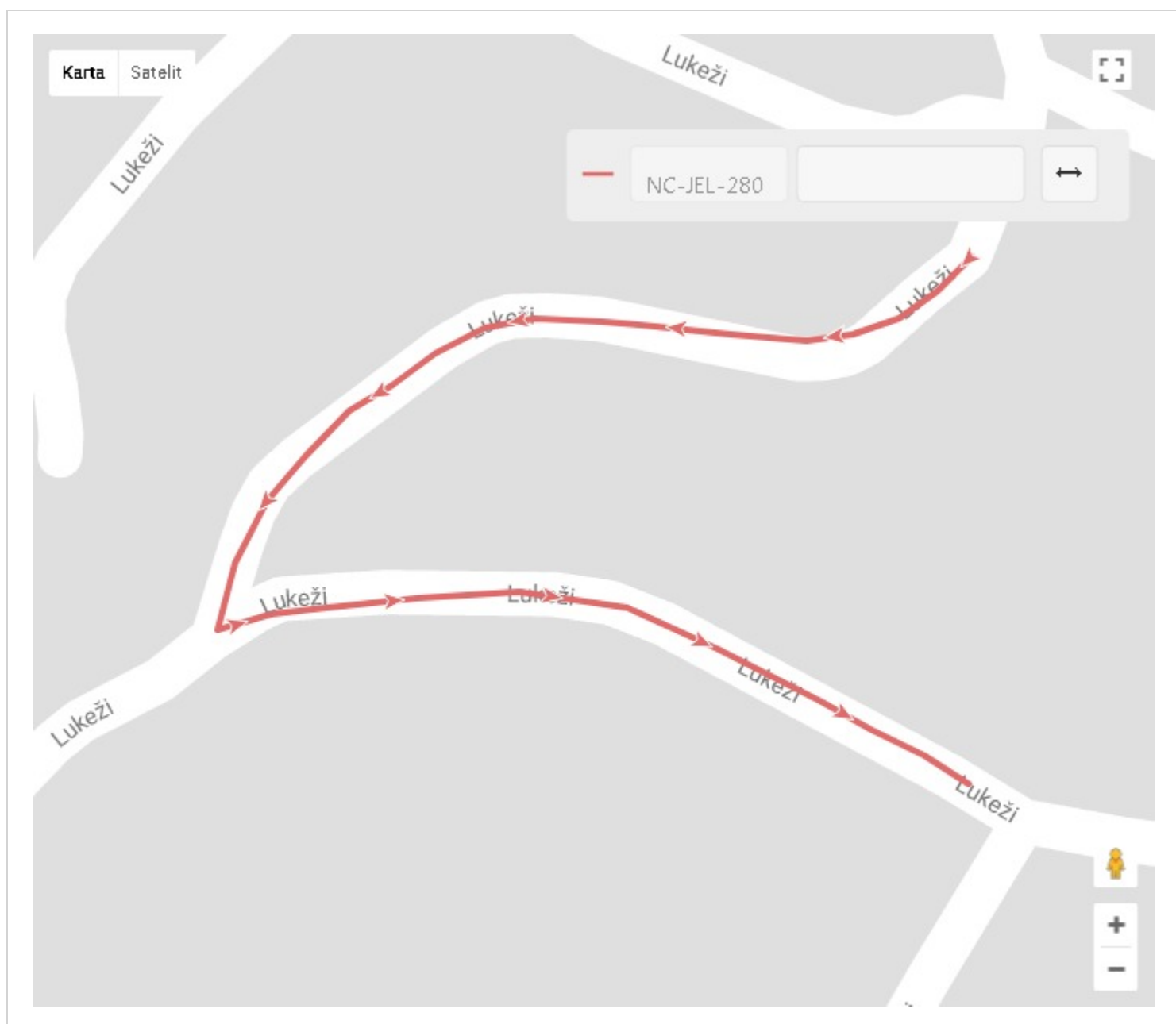


Naziv:	Od Lukeži kbr.41 preko Lukeži kbr.53 do Lukeži kbr.56 (od NC0234 do NC0234)
Broj/oznaka ceste:	NC-JEL-280
Kategorija ceste:	Nerazvrstana

Županija:	PRIMORSKO-GORANSKA
Lokalna samouprava:	Općina Jelenje
Mjesni odbor:	
Naselje:	Lukeži
Ulica/ulice:	
Mjesto pripravnosti:	

Duljina ceste - službeno:	0,232
Duljina ceste - GPS (km):	0,229

Prosječna visina - GPS (m):	257,07
------------------------------------	--------

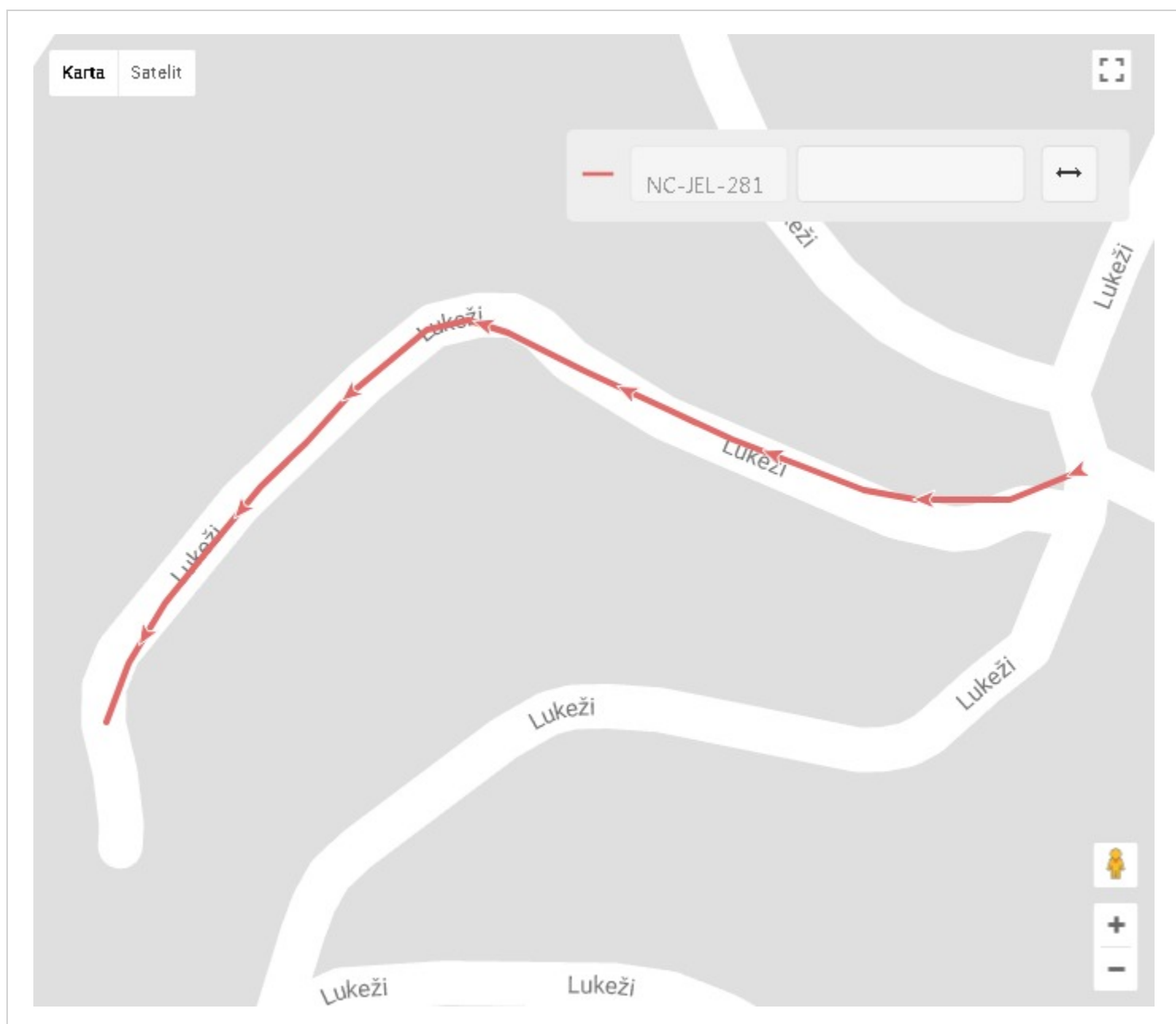


Naziv:	Od Lukeži kbr.32 do Lukeži kbr.51 (od NC0234)
Broj/oznaka ceste:	NC-JEL-281
Kategorija ceste:	Nerazvrstana

Županija:	PRIMORSKO-GORANSKA
Lokalna samouprava:	Općina Jelenje
Mjesni odbor:	
Naselje:	Lukeži
Ulica/ulice:	
Mjesto pripravnosti:	

Duljina ceste - službeno:	0,156
Duljina ceste - GPS (km):	0,160

Prosječna visina - GPS (m):	259,52
------------------------------------	--------

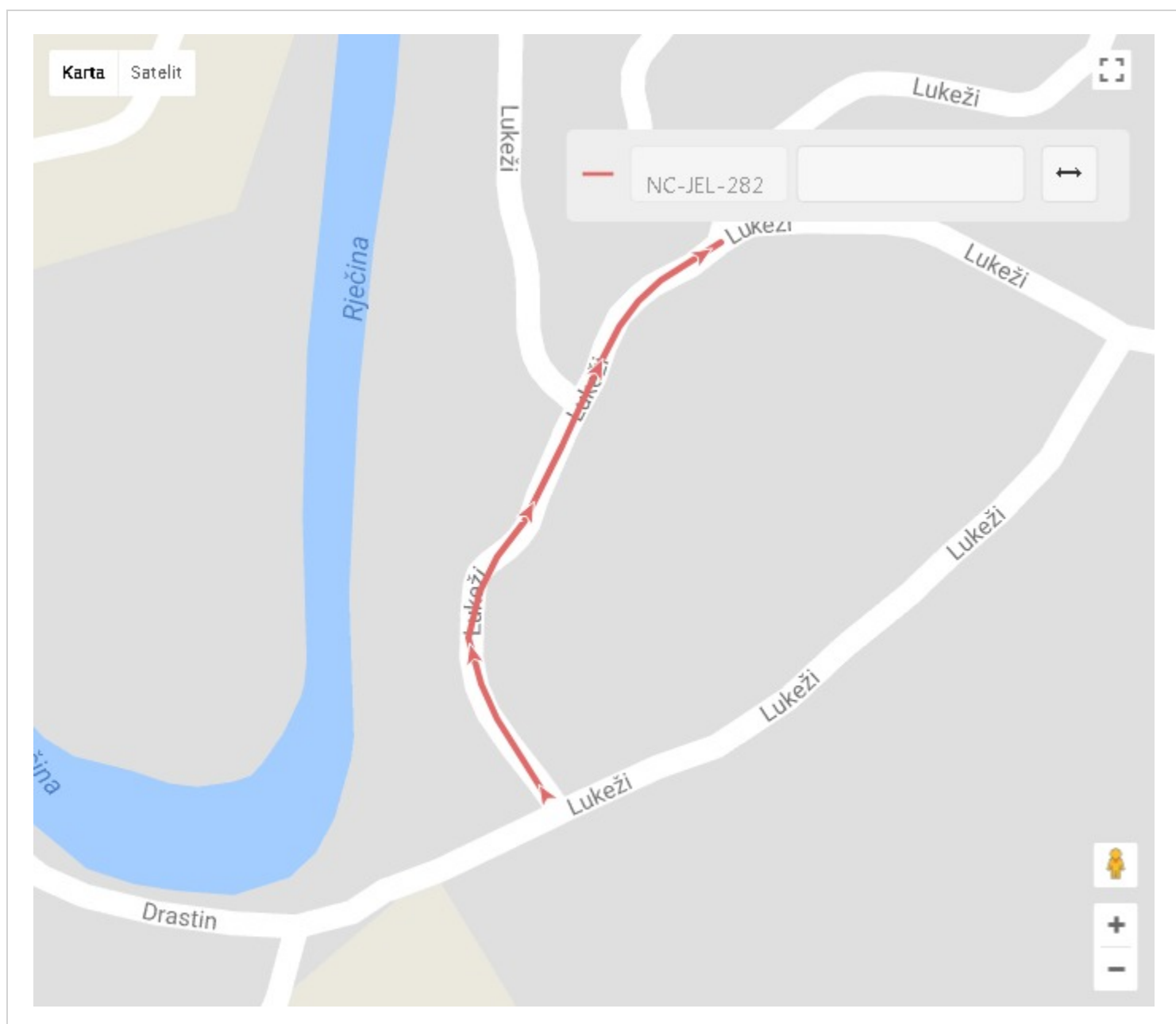


Naziv:	Od Lukeži kbr.71 do Lukeži kbr.81/A (od NC0280 do NC0234)
Broj/oznaka ceste:	NC-JEL-282
Kategorija ceste:	Nerazvrstana

Županija:	PRIMORSKO-GORANSKA
Lokalna samouprava:	Općina Jelenje
Mjesni odbor:	
Naselje:	Lukeži
Ulica/ulice:	
Mjesto pripravnosti:	

Duljina ceste - službeno:	0,178
Duljina ceste - GPS (km):	0,175

Prosječna visina - GPS (m):	250,07
------------------------------------	--------

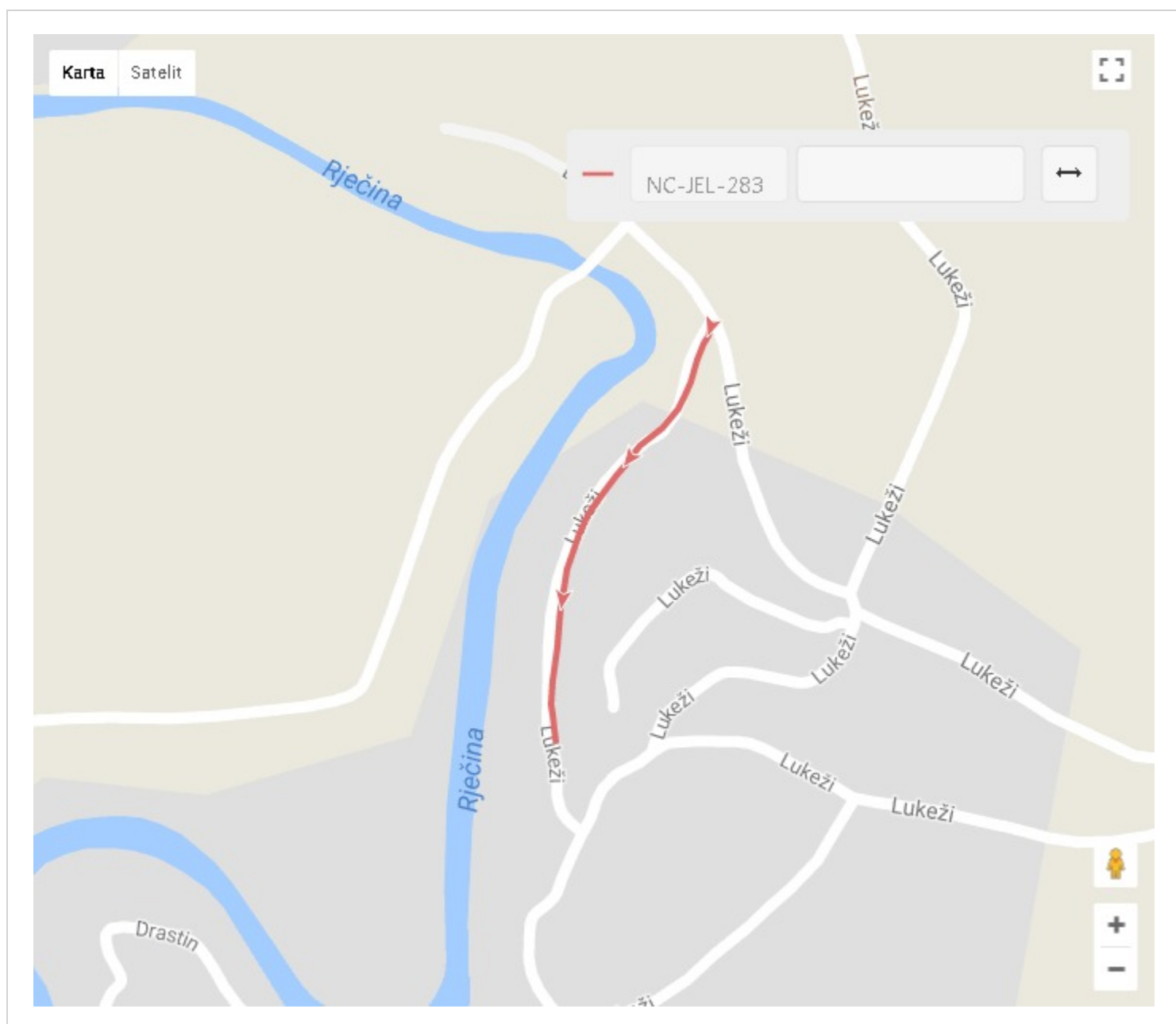


Naziv:	Od Lukeži kbr.15 do Lukeži kbr.89 (od Ž5026)
Broj/oznaka ceste:	NC-JEL-283
Kategorija ceste:	Nerazvrstana

Županija:	PRIMORSKO-GORANSKA
Lokalna samouprava:	Općina Jelenje
Mjesni odbor:	
Naselje:	Lukeži
Ulica/ulice:	
Mjesto pripravnosti:	

Duljina ceste - službeno:	0,254
Duljina ceste - GPS (km):	0,245

Prosječna visina - GPS (m):	245,36
------------------------------------	--------

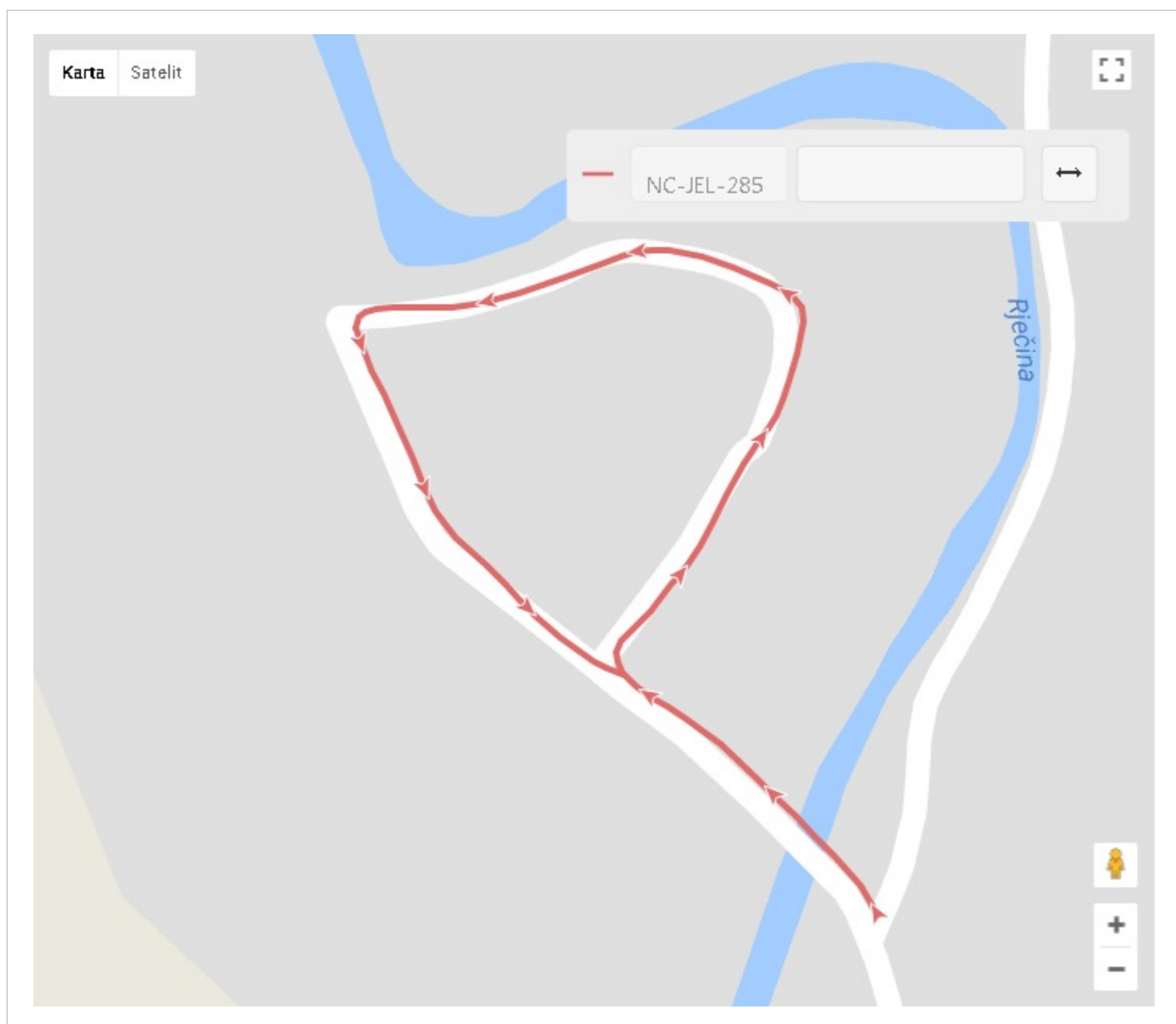


Naziv:	Od Kukuljani kbr.1 preko Kukuljani kbr.33 do Kukuljani kbr.9 (od L58019)
Broj/oznaka ceste:	NC-JEL-285
Kategorija ceste:	Nerazvrstana

Županija:	PRIMORSKO-GORANSKA
Lokalna samouprava:	Općina Jelenje
Mjesni odbor:	
Naselje:	Kukuljani
Ulica/ulice:	
Mjesto pripravnosti:	

Duljina ceste - službeno:	0,454
Duljina ceste - GPS (km):	0,451

Prosječna visina - GPS (m):	289,40
------------------------------------	--------

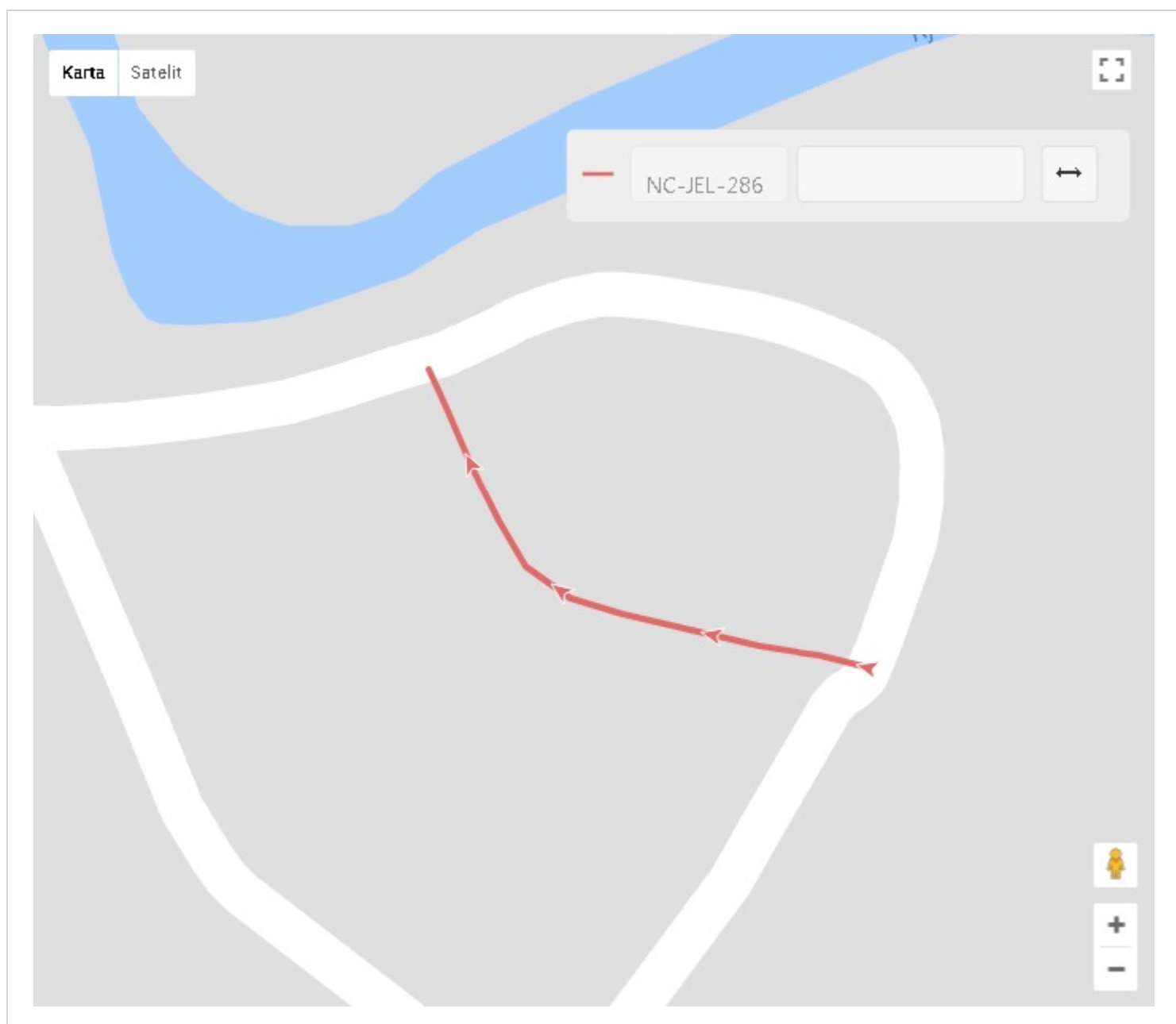


Naziv:	Od Kukuljani kbr.28/B do Kukuljani kbr.15 (od NC0285 do NC0285)
Broj/oznaka ceste:	NC-JEL-286
Kategorija ceste:	Nerazvrstana

Županija:	PRIMORSKO-GORANSKA
Lokalna samouprava:	Općina Jelenje
Mjesni odbor:	
Naselje:	Kukuljani
Ulica/ulice:	
Mjesto pripravnosti:	

Duljina ceste - službeno:	0,083
Duljina ceste - GPS (km):	0,077

Prosječna visina - GPS (m):	296,71
------------------------------------	--------



Naziv:	Prilaz školi Jelenje - Dražice
Broj/oznaka ceste:	NC-JEL-287
Kategorija ceste:	Nerazvrstana

Županija:	PRIMORSKO-GORANSKA
Lokalna samouprava:	Općina Jelenje
Mjesni odbor:	
Naselje:	Dražice
Ulica/ulice:	
Mjesto pripravnosti:	

Duljina ceste - službeno:	0,055
Duljina ceste - GPS (km):	0,054

Prosječna visina - GPS (m):	292,28
------------------------------------	--------

